

**UCHWAŁA NR LXIII/1345/14  
RADY MIASTA BYDGOSZCZY**

z dnia 29 października 2014 r.

**w sprawie podziału Osiedla Bydgoszcz Wschód – Siernieczek – Brdyujście na Osiedle  
Bydgoszcz Wschód – Siernieczek i Osiedle Brdyujście**

Na podstawie art. 5 ustawy z dnia 8 marca 1990r. o samorządzie gminnym (Dz. U. z 2013 r. poz. 594, poz. 645, poz.1318 oraz z 2014r. poz.379, poz.1072), i § 105 Statutu Miasta Bydgoszczy stanowiącego załącznik do uchwały Nr XLIV/951/05 Rady Miasta Bydgoszczy z dnia 30 marca 2005 r. ( Dz. Urz. Woj. Kuj.-Pom. z 2005 r. Nr 52, poz.1024)

**uchwała się, co następuje:**

§ 1. Dokonuje się podziału Osiedla Bydgoszcz Wschód-Siernieczek-Brdyujście – jednostki pomocniczej Miasta na dwie jednostki pomocnicze.

§ 2. Tworzy się Osiedle Bydgoszcz Wschód - Siernieczek - jednostkę pomocniczą Miasta. Opis granicy Osiedla wraz z wykazem ulic określa załącznik Nr 1 do niniejszej uchwały. Przebieg granicy Osiedla ilustruje mapa stanowiąca załącznik Nr 2.


§ 3. Tworzy się Osiedle Bydgoszcz Brdyujście – jednostkę pomocniczą Miasta. Opis granicy Osiedla wraz z wykazem ulic określa załącznik Nr 3 do niniejszej uchwały. Przebieg granicy Osiedla ilustruje mapa stanowiąca załącznik Nr 4.

§ 4. Traci moc uchwała Nr XXIII/237/92 Rady Miejskiej Bydgoszczy z dnia 30 marca 1992 r. w sprawie utworzenia Osiedla Bydgoszcz Wschód – Siernieczek – Brdyujście zmieniona uchwałą Nr XXXIII/676/12 Rady Miasta Bydgoszczy z dnia 31 października 2012 r. w sprawie zmiany granic osiedli Bydgoszcz Wschód – Siernieczek – Brdyujście, Stary Fordon i Bartodzieje.

§ 5. Uchwała wchodzi w życie z dniem 1 stycznia 2015 r.

§ 6. Uchwała podlega ogłoszeniu w Dzienniku Urzędowym Województwa Kujawsko - Pomorskiego.

Przewodniczący Rady Miasta



**Roman Jasiakiewicz**

Załącznik Nr 1 do Uchwały Nr LXIII/1345/14

Rady Miasta Bydgoszczy

z dnia 29 października 2014 r.

### **Osiedle Bydgoszcz Wschód – Siernieczek**

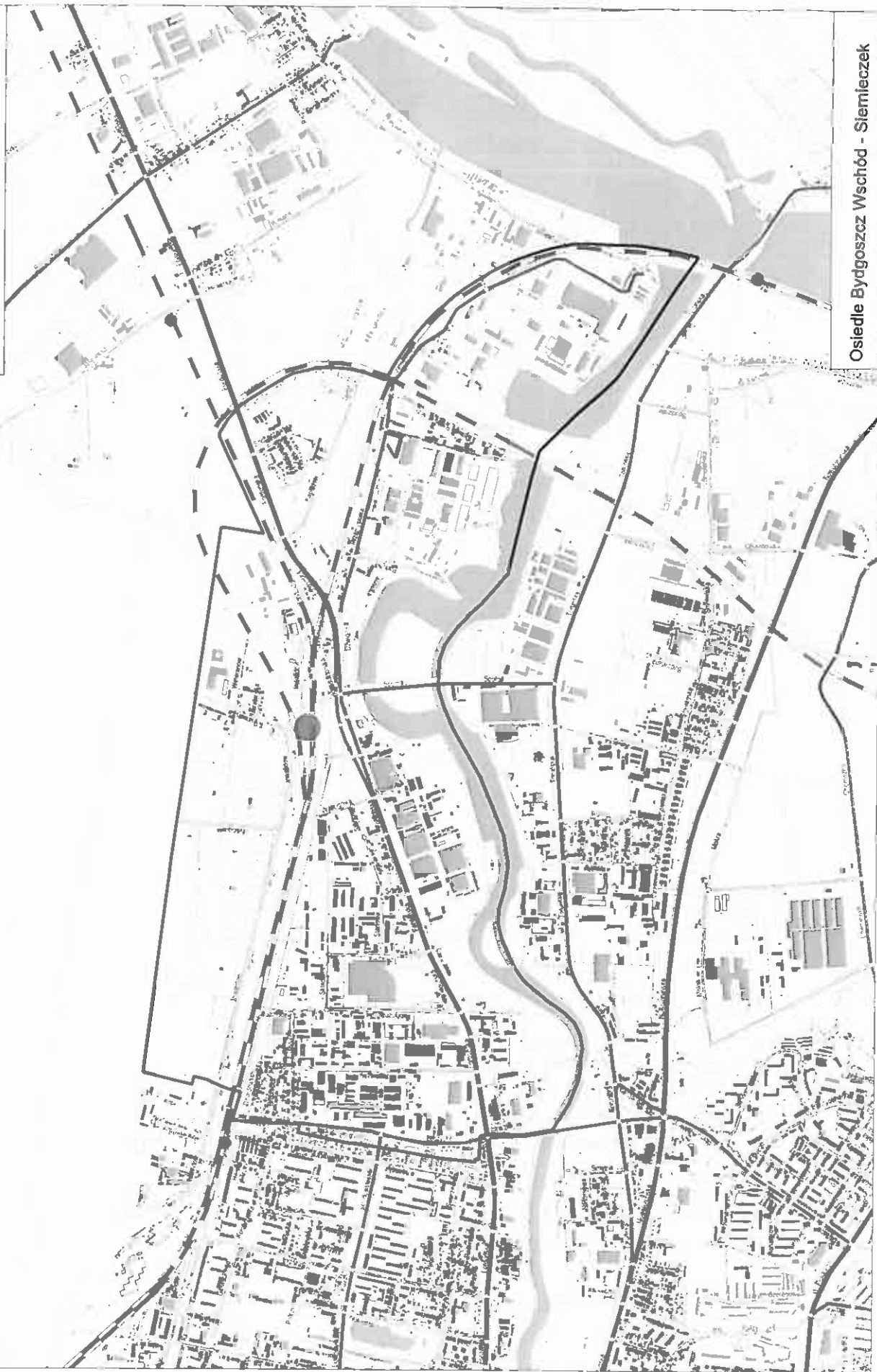
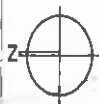
#### **Opis przebiegu granicy**

Granica Osiedla Bydgoszcz Wschód – Siernieczek biegnie od Mostu Kazimierza Wielkiego na rzece Brdzie w kierunku północnym, mostem i ulicą Kazimierza Wielkiego, nie obejmując ich, dalej ulicą Łęczycką, obejmując ją w całości, do ulicy Kamiennej. Obejmując ulicę Kamienną w kierunku wschodnim do wysokości wschodniej granicy nieruchomości przy ulicy Działdowskiej 6, a następnie w kierunku północnym do granicy Lasu Gdańskiego, nie obejmując nieruchomości przy ulicy Inwalidów 6b, granicą Lasu Gdańskiego w kierunku wschodnim do linii kolejowej Bydgoszcz – Unisław, tą linią do przecięcia z tzw. magistralą węglową („Koleją Francuską”) i dalej magistralą węglową przecinając ulicę Kapliczną, która w całości należy do Osiedla Bydgoszcz Wschód-Siernieczek do linii kolejowej Bydgoszcz-Toruń i tą linią do rzeki Brdy, a następnie rzeką Brdą w kierunku zachodnim do Mostu Kazimierza Wielkiego.

#### **Wykaz ulic**

Boczna od nr 5 do końca i od nr 6 do końca, Brodnicka, Działdowska, Dźwigowa, Fabryczna, Fordońska od nr 93 do nr 239 i od nr 76 do nr 196, Harcerska, Hławska, Inwalidów od nr 29 do końca i od nr 6 c do końca, Jabłonowska, Kamienna od ul. Łęczyckiej do ul. Fordońskiej, Kapliczna, Karola Szajnochy, Konduktorska, Łęczycka, Maratońska, Oksywska, Oliwska, Osiedle Rzemieślnicze, Płońska, Pod Wiaduktem, Portowa, Pruszkowska, Przemysłowa, Składowa, Sochaczewska, Startowa, Ścieżka, Towarowa, Weteranów, Wyścigowa, Żyrardowska.

Załącznik Nr 2 do Uchwały Nr LXIII/1345/14  
Rady Miasta Bydgoszczy  
z dnia 29 października 2014 r.



Osiedle Bydgoszcz Wschód - Siemiecze

Załącznik Nr 3 do Uchwały Nr LXIII/1345/14

Rady Miasta Bydgoszczy

z dnia 29 października 2014 r.

### **Osiedle Brdyujście**

#### **Opis przebiegu granicy**

Granica Osiedla Brdyujście biegnie granicą Miasta na rzece Wiśle, od wysokości skrzyżowania ulicy Wyszogrodzkiej z ulicą Fordońską do wysokości ujścia przepływu bocznego Brdy, tym przepływem do Jazu Walcowego Czersko Polskie i rzeką Brdą w kierunku zachodnim do linii kolejowej Bydgoszcz-Toruń, a następnie tą linią w kierunku północno-zachodnim do tzw. magistrali węglowej („Kolei Francuskiej”) i magistralą węglową w kierunku północnym przecinając ulicę Kapliczną, która nie należy do Osiedla Brdyujście, do linii kolejowej Bydgoszcz-Uniśław i dalej tą linią w kierunku wschodnim do przecięcia z przedłużeniem ulicy gen. Władysława Andersa. Od tego punktu do skrzyżowania ulicy Fordońskiej z ulicą Wyszogrodzką i dalej obejmując ulicę Wyszogrodzką w kierunku południowym do granicy Miasta na rzece Wiśle.

#### **Wykaz ulic**

Aleje Prof. Sylwestra Kaliskiego od ul. Fordońskiej do linii kolejowej Bydgoszcz - Uniśław, Azbestowa, Fordońska od nr 241 do nr 363 i od nr 198 do nr 294, Inflancka, Jasieniecka nr 1 i 2, Kampinoska, Kapitańska, Kwarцова, Łowicka, Mariana Rejewskiego od ul. Fordońskiej do linii kolejowej Bydgoszcz-Uniśław, Odrzańska, Opalowa, Pilicka, Podłużna, Regatowa, Sierpecka, Stanisława Niewiteckiego, Sucha od nr 1 do nr 5 i od nr 2 do nr 6, Szlakowa od nr 1 do nr 5, Traktorzystów od ul. Fordońskiej do linii kolejowej Bydgoszcz - Uniśław, Wioślarska, Wiślana, Witebska, Włociańska, Wschodnia, Wyszogrodzka.

Załącznik Nr 4 do Uchwały Nr LXIII/1345/14  
Rady Miasta Bydgoszczy  
z dnia 29 października 2014 r.



Osiedle Brdyjskie

### Uzasadnienie

Dnia 17 marca 2014 r. do Rady Miasta wpłynęło pismo grupy 6 mieszkańców Osiedla Bydgoszcz Wschód-Siernieczek – Brdyujście w sprawie podziału Osiedla na dwie odrębne jednostki pomocnicze Miasta: Osiedle Bydgoszcz Wschód-Siernieczek i Osiedle Brdyujście. Do przedstawionego wniosku załączone były listy poparcia tej inicjatywy przez 364 mieszkańców Osiedla.

Propozycja uszczegółowiona kolejnym pismem z dnia 9.05.2014 r. określiła w formie wykazu ulic wyodrębnienie nowego Osiedla o proponowanej nazwie Bydgoszcz Wschód-Siernieczek obejmującego dotychczasowe rejony wyborcze nr 1 i 2 dzielonego Osiedla.

Dnia 14 maja 2014 r. do Rady Miasta wpłynęło kolejne pismo dotyczące podziału tego samego Osiedla, tym razem podpisane przez grupę 7 mieszkańców Osiedla Bydgoszcz Wschód-Siernieczek-Brdyujście z załączonymi podpisami poparcia 333 osób. W piśmie tym zaproponowano wyodrębnienie Osiedla Brdyujście, które zgodnie z wnioskiem i załączoną mapą obejmowałoby dotychczasowy 3 rejon wyborczy dzielonej jednostki pomocniczej. Złożone wnioski były zgodne co do przebiegu granic proponowanych nowych jednostek pomocniczych.

W dniach od 3.06.2014 do 20.08.2014 r. na podstawie uchwały Rady Miasta Nr LVIII/1251/14 z dnia 28.05.2014 r. zostały przeprowadzone konsultacje z mieszkańcami Osiedla Bydgoszcz Wschód-Siernieczek-Brdyujście, w których wzięło udział 138 uprawnionych mieszkańców Osiedla. Za podziałem Osiedla oddano 134 głosy, a przeciw 4 głosy.

Komisja w oparciu o przepisy § 105 ust.2 i 3 Statutu Miasta Bydgoszczy przygotowała projekt uchwały Rady Miasta Bydgoszczy w sprawie podziału Osiedla Bydgoszcz Wschód – Siernieczek – Brdyujście na Osiedle Bydgoszcz Wschód – Siernieczek i Osiedle Brdyujście i przedkłada go Wysokiej Radzie.