

**UCHWAŁA NR XXXIII/676/12
RADY MIASTA BYDGOSZCZY**

z dnia 31 października 2012 r.

w sprawie zmiany granic osiedli Bydgoszcz Wschód – Siernieczek – Brdyujście, Stary Fordon i Bartodzieje

Na podstawie art. 5 i art. 40 ust. 2 pkt 1 ustawy z dnia 8 marca 1990 r. o samorządzie gminnym (Dz. U. z 2001r. Nr 142, poz. 1591, z 2002r. Nr 23, poz. 220, Nr 62, poz.558, Nr 113, poz.984, Nr 153,poz. 1271, Nr 214, poz. 1806, z 2003r. Nr 80, poz. 717, Nr 162, poz. 1568, z 2004r. Nr 102, poz. 1055, Nr 116, poz. 1203, z 2005r. Nr 172, poz.1441, Nr 175, poz.1457, z 2006r. Nr 17, poz. 128, Nr 181, poz. 1337, z 2007r. Nr 48, poz.327, Nr 138, poz. 974 , Nr 173, poz.1218, z 2008r. Nr 180, poz. 1111, Nr 223, poz.1458, z 2009r. Nr 52,poz. 420, Nr 157, poz.1241, z 2010r. Nr 28, poz.142 i poz.146, Nr 106, poz.675, Nr 40,poz.230 oraz z 2011 r. Nr 21, poz.113, Nr 117, poz. 679,Nr 134, poz. 777, Nr 149, poz. 887, Nr 217,poz. 1281 oraz z 2012 r. poz. 567.) oraz § 105 Statutu Miasta Bydgoszczy (Dz. Urz. Woj. Kuj. - Pom. z 2005r. Nr 52, poz. 1024), po przeprowadzeniu konsultacji zarządzonych uchwałami Nr XXXI/640/12 i Nr XXXI/641/12 Rady Miasta Bydgoszczy z dnia 28 sierpnia 2012 r.

uchwała się, co następuje:

§ 1. Opis granicy Osiedla Bydgoszcz Wschód-Siernieczek-Brdyujście powołanego uchwałą XXIII/237/92 Rady Miejskiej Bydgoszczy z dnia 30 marca 1992 r. otrzymuje brzmienie jak w załączniku nr 1 do niniejszej uchwały, a jej przebieg ilustruje załączona mapa.

§ 2. Opis granicy Osiedla Stary Fordon powołanego uchwałą XX/200/91 Rady Miejskiej Bydgoszczy z dnia 29 listopada 1991 r. otrzymuje brzmienie jak w załączniku nr 2 do niniejszej uchwały, a jej przebieg ilustruje załączona mapa.

§ 3. Przebieg granicy Osiedla Bartodzieje powołanego uchwałą LI/892/98 Rady Miasta Bydgoszczy z dnia 30 marca 1998 r.otrzymuje brzmienie jak w załączniku nr 3 do niniejszej uchwały, a jej przebieg ilustruje załączona mapa.

§ 4. Uchwała wchodzi w życie po upływie 14 dni od dnia ogłoszenia w Dzienniku Urzędowym Województwa Kujawsko - Pomorskiego.

Przewodniczący Rady Miasta

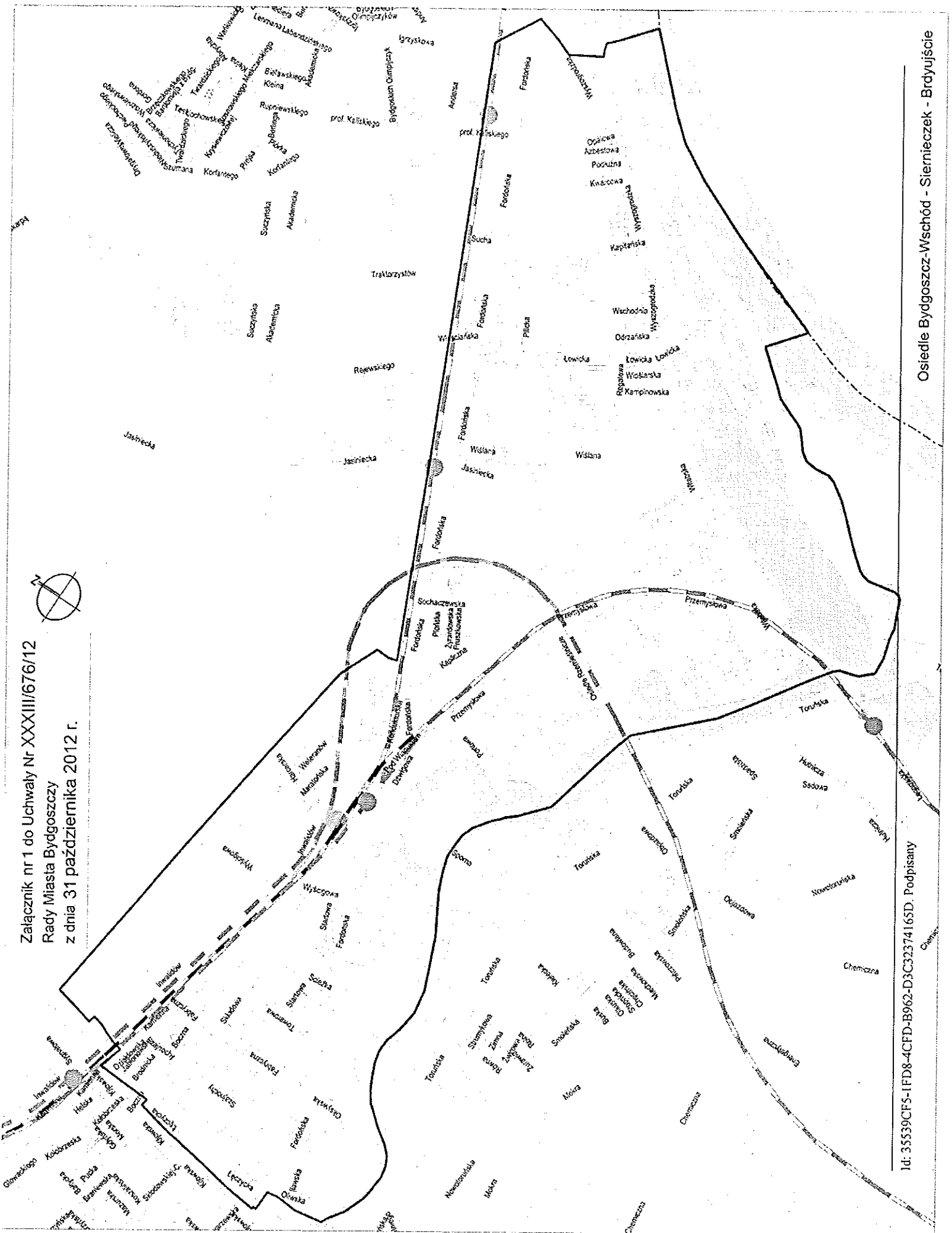

Roman Jasiakiewicz

Załącznik Nr 1 do Uchwały Nr XXXIII/676/12
Rady Miasta Bydgoszczy
z dnia 31 października 2012 r.

Granica Osiedla Bydgoszcz Wschód-Siernieczek-Brdyujście

Granica Osiedla Bydgoszcz Wschód – Siernieczek – Brdyujście biegnie granicą Miasta na rzece Wiśle, od wysokości skrzyżowania ulicy Wyszogrodzkiej z ulicą Fordońską do wysokości ujścia przepływu bocznego Brdy, tym przepływem do Jazu Walcowego Czersko Polskie i rzeką Brdą w kierunku zachodnim do Mostu Kazimierza Wielkiego. Następnie w kierunku północnym mostem i ulicą Kazimierza Wielkiego, nie obejmując ich, dalej ulicą Łęczycką, obejmując ją w całości, do ulicy Kamiennej. Obejmując ulicę Kamienną w kierunku wschodnim do wysokości wschodniej granicy nieruchomości przy ulicy Działdowskiej 6, a następnie w kierunku północnym do granicy Lasu Gdańskiego, nie obejmując nieruchomości przy ulicy Inwalidów 6b, granicą Lasu Gdańskiego w kierunku wschodnim do torów kolejowych trasy Bydgoszcz – Unisław, torami do przecięcia z przedłużeniem ulicy gen. Władysława Andersa. Od tego punktu do skrzyżowania ulicy Fordońskiej z ulicą Wyszogrodzką i dalej obejmując ulicę Wyszogrodzką w kierunku południowym do granicy Miasta na rzece Wiśle.

Załącznik nr 1 do Uchwały Nr XXXIII/676/12
Rady Miasta Bydgoszczy
z dnia 31 października 2012 r.



Osiedle Bydgoszcz-Wschód - Siernieczek - Brdyujście

Id: 35539CF5-1FD8-4CFD-B962-D3C2374165D. Podpisany

Załącznik Nr 2 do Uchwały Nr XXXIII/676/12
Rady Miasta Bydgoszczy
z dnia 31 października 2012 r.

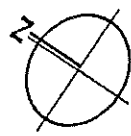
Granica Osiedla Stary Fordon

Granica Osiedla Stary Fordon biegnie granicą Miasta na rzece Wiśle, od jej przecięcia z przedłużeniem ulicy Zofińskiej, w kierunku zachodnim do wysokości skrzyżowania ulicy Wyszogrodzkiej z ulicą Fordońską i dalej w kierunku północnym do tego skrzyżowania, nie obejmując ulicy Wyszogrodzkiej.

Następnie w kierunku północno-zachodnim do przecięcia torów kolejowych trasy Bydgoszcz – Unisław z przedłużeniem ulicy gen. Władysława Andersa i wzdłuż tej ulicy do ulicy Akademickiej. Od tego skrzyżowania ulicą Akademicką do ulicy Jana Brzechwy, dalej tą ulicą ponownie do ulicy gen. Władysława Andersa i ulicą gen. Władysława Andersa do przecięcia z przedłużeniem ulicy Zofińskiej. Od tego punktu granica Osiedla biegnie na wschód kierunkiem wyznaczonym przez ulicę Zofińską, obejmując ją w całości, do granicy Miasta na rzece Wiśle.

Nieruchomości przynależne do ulic: gen. Władysława Andersa, Akademickiej i Jana Brzechwy nie znajdują się w granicach Osiedla Stary Fordon.

Załącznik nr 2 do Uchwały Nr XXXIII/676/12
Rady Miasta Bydgoszczy z dnia 31 października 2012 r.



Id: 35539CF5-1FD8-4CFD-B962-D3C32374165D. Podpisany

Osiedle Stary Fordon

Załącznik Nr 3 do Uchwały Nr XXXIII/676/12
Rady Miasta Bydgoszczy
z dnia 31 października 2012 r.

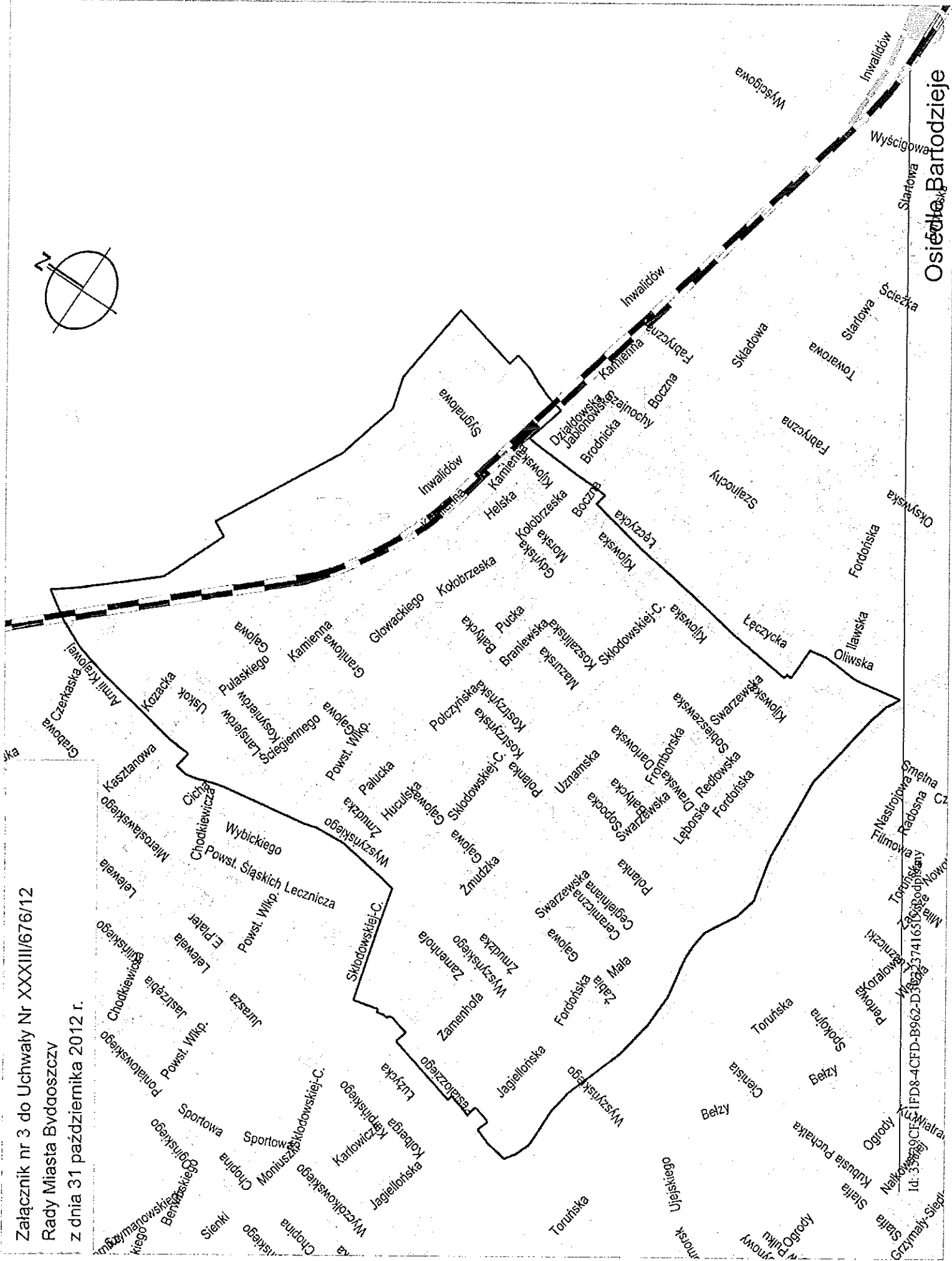
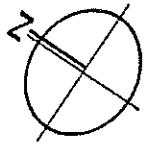
Granica Osiedla Bartodzieje

Granica Osiedla Bartodzieje biegnie od punktu na rzece Brdzie na wysokości ulicy Jana Pestalozziego do ulicy Marii Curie Skłodowskiej, obejmując ulicę Jana Pestalozziego i jej przedłużenia, a następnie w kierunku wschodnim ulicą Marii Curie Skłodowskiej do skrzyżowania z Aleją Stefana Kardynała Wyszyńskiego. Od tego skrzyżowania Aleją Stefana Kardynała Wyszyńskiego do granicy Lasu Gdańskiego, przy czym na odcinku od ulicy Marii Curie Skłodowskiej do ulicy Kamiennej obejmując ją w całości, a od ulicy Kamiennej do Lasu Gdańskiego jej wschodnią jezdnią. Następnie wzdłuż granicy Lasu Gdańskiego do punktu na wysokości wschodniej granicy nieruchomości przy ulicy Działdowskiej 6.

Od tego punktu w kierunku południowym do ulicy Kamiennej, obejmując nieruchomość przy ul. Inwalidów 6b, i dalej w kierunku zachodnim wzdłuż ulicy Kamiennej, nie obejmując jej, kolejno do ulicy Łęczyckiej i wzdłuż tej ulicy, nie obejmując jej, a następnie obejmując ulicę Kazimierza Wielkiego i Most Kazimierza Wielkiego do rzeki Brdy.

Od tego miejsca granica biegnie rzeką Brdą w kierunku zachodnim do jej przecięcia z przedłużeniem ulicy Jana Pestalozziego.

Załącznik nr 3 do Uchwały Nr XXXIII/676/12
Rady Miasta Bydgoszczy
z dnia 31 października 2012 r.



Osiedle Bartodzieje

Id: 33869909CF-1FD8-4CFD-B962-D3363374165D
Kod: 33869909CF-1FD8-4CFD-B962-D3363374165D
Miejscowość: Nowy Bydgoszcz

Uzasadnienie

Komisja Samorządności i Statutowo – Organizacyjna przedkłada projekt zmiany przebiegu granicy Osiedla Bydgoszcz Wschód – Siernieczek – Brdyujście. Konsekwencją tej propozycji są korekty granic sąsiednich osiedli: wschodniej granicy Osiedla Bartodzieje i zachodniej Osiedla Stary Fordon.

Mieszkańcy ulicy Sygnałowej, działając poprzez przewodniczących wspólnot mieszkaniowych istniejących w przynależnych do tej ulicy nieruchomościach zwrócili się z prośbą o przeniesienie tej ulicy do obszaru Osiedla Bartodzieje, z którym łączą ich więzi funkcjonalne.

Do Prezydenta Miasta i do Rady Miasta Bydgoszczy, poprzez Komisję Samorządności i Statutowo – Organizacyjną, zwróciła się także w imieniu mieszkańców Rada Osiedla Bydgoszcz Wschód – Siernieczek - Brdyujście, prosząc o zmianę granic osiedla polegającą na przyłączeniu do niego ulic: Azbestowej, Kwarcowej, Opalowej, Podłużnej i Wyszogrodzkiej, znajdujących się dotychczas w obszarze osiedla Stary Fordon. Uzasadnieniem takiej zmiany jest poczucie więzi mieszkańców tych ulic z Brdyujściem będącym częścią Osiedla Bydgoszcz Wschód – Siernieczek – Brdyujście.

Procedura zmiany granic została zapoczątkowana przez konsultacje z mieszkańcami przeprowadzonymi zgodnie z uchwałami Rady Miasta Bydgoszczy Nr XXXI/640/12 i Nr XXXI/641/12 z dnia 29 sierpnia 2012 r. przeprowadzonymi przy współpracy z właściwymi samorządami osiedli.

Mając na uwadze wolę mieszkańców Komisja przedkłada Radzie Miasta projekt niniejszej uchwały .

Przewodniczący Komisji


Janusz Czwojda