



AB 1361

**PRT BAZA Sp. z o.o. Sp. k.**  
Laboratorium Badawcze  
87-100 Toruń ul. Strobanda 23  
tel./fax (+48) 56-655-74-44  
e-mail: [pem@prt baza.pl](mailto:pem@prt baza.pl)  
[www.prt baza.pl](http://www.prt baza.pl)

# SPRAWOZDANIE NR SP-LB/1763/24/OS

## Z POMIARÓW PÓL ELEKTROMAGNETYCZNYCH WYKONANYCH DLA CELÓW OCHRONY ŚRODOWISKA

**Obiekt: Stacja bazowa telefonii komórkowej**

**Nazwa: BYD1009**

**Adres: 85-001 Bydgoszcz , Kościuszki 27**

**woj. kujawsko-pomorskie**

Zleceniodawca: P4 Sp. z o.o.

ul. Wynalazek 1 02-677 Warszawa

Okręg Gdańsk

Egz. nr 2/2

2024-08-22

**SPRAWOZDANIE NR SP-LB/1763/24/OS  
Z POMIARÓW PÓL ELEKTROMAGNETYCZNYCH  
wykonane dla celów OCHRONY ŚRODOWISKA**

## I. INFORMACJE O UŻYTKOWNIKU

### 1. Zleceniodawca:

- **nazwa:** P4 Sp. z o.o..
- **adres:** ul. Wynalazek 1, 02-677 Warszawa
- **zamówienie z dnia:** 2024-08-20

### 2. Miejsce zainstalowania:

- **nazwa:** Stacja bazowa BYD1009
- **miejsce:** 85-001 Bydgoszcz , Kościuszki 27, woj. kujawsko-pomorskie
- **opis miejsca zainstalowania:** Stacja bazowa BYD1009 usytuowana jest na dachu dziewięciokondygnacyjnego budynku biurowo-usługowego.

## II. CHARAKTERYSTYKA ŹRÓDEŁ PEM

Informacje o źródłach promieniowania podane przez Zleceniodawcę.

Tabela 1. Parametry systemów nadawczo-odbiorczych																	
Charakterystyka promieniowania										kierunkowa							
Rzeczywisty czas pracy [h/dobę]										24							
Rodzaj wytwarzanego pola										stacjonarne							
Lp	Wyszczególnienie					sektor 1				sektor 2							
I																	
Typ / Producent										Nadajnik stacji bazowej:							
										DBS / SRAN Huawei							
1	Częstotliwość (pasmo) MHz					2100	1800	900	2600	800	3500	2100	1800	900	2600	800	3500
3	Maksymalna moc nadawana na sektor [dBm]					52,04	52,04	47,78	52,04	49,03	53,8	52,04	52,04	47,78	52,04	49,03	53,8
II																	
Obciążenie:																	
1	Typ anteny					ATR4517R1			ATR4518R6			AAU5339w					
2	Producent anteny					Huawei			Huawei			Huawei					
3	Ilość anten					1			1			1					
4	Azymut					0			130								
5	Zakres kątów pochylecia anten [°]					0,00-10,00	0,00-10,00	0,00-14,00	0,00-10,00	0,00-10,00	-2,00-13,00	0,00-10,00	0,00-10,00	0,00-14,00	0,00-10,00	0,00-10,00	-2,00-13,00
6	Wysokość zainst. n.p.t. [m]					27,60			27,60			28,20					
7	EIRP [W]					19120			13305			14731					

sektor 3						
2100	1800	900	2600	800	3500	
52,04	52,04	47,78	52,04	49,03	53,8	
ATR4517R1			ATR4518R6		AAU5339w	
Huawei			Huawei		Huawei	
1			1		1	
240						
0,00-10,00	0,00-10,00	0,00-14,00	0,00-10,00	0,00-10,00	-2,00-13,00	
27,60			27,60		28,20	
19120			13305		14731	

W otoczeniu badanego obiektu występują inne źródła promieniowania-EM, które w zakresie badanych częstotliwości bezpośrednio wpływają na wynik wartości mierzonej natężenia pola-EM. Dane techniczne nie uwzględniają parametrów innych instalacji.

### III. OPIS POMIARÓW

**Cel pomiarów:** wyznaczenie miejsc występowania wartości natężenia pola elektromagnetycznego o poziomach dopuszczalnych w miejscach dostępnych dla ludności.

**Metoda pomiarowa:** Zastosowano akredytowaną metodę badawczą opartą na Rozporządzeniu Ministra Klimatu w sprawie sposobów sprawdzenia dotrzymania dopuszczalnych poziomów pól elektromagnetycznych w środowisku z dnia 17 lutego 2020r (Dz. U. 2022, poz.2630), uszczegółowioną zgodnie z dokumentem wewnętrznym Laboratorium „Strategia pomiarowa dla potrzeb ochrony środowiska”.

**Data pomiarów:** 2024-08-22 godz. 10:42 - 13:09

**1. Nazwiska osób wykonujących pomiary:** [REDAKTOWANE]

**2. Firma zatrudniająca osoby wykonujące** [REDAKTOWANE]

Laboratorium Badawcze PRT BAZA Sp. z o.o. Sp. k.

**3. Nazwisko pracownika Zleceniodawcy udzielającego informacji do sprawozdania:**

Przedstawiciel Zleceniodawcy uprawniony do udostępniania dokumentacji

**4. Aparatura pomiarowa:**

**Tabela 3.** Opis zestawu pomiarowego

1.	Miernik	Narda NBM-520 nr D-0205 - Szerokopasmowy Miernik Natężenia PEM
	Zakres pracy miernika	od - 10°C do + 50°C
	Sondy pomiarowe	Narda EF6092 nr B-0004
	Zakres pomiaru pola	0,6 ÷ 300V/m
	Zakres pomiaru częstotliwości	80 [MHz] ÷ 90 000 [MHz]
	Oszacowana niepewność rozszerzona przy poziomie ufności 95% i współczynniku rozszerzenia k=2 pomiaru składowej elektrycznej sondą:	± 25,5% wartości zmierzonej w paśmie częstotliwości 0,8 ÷ 5 GHz, ± 49,9% wartości zmierzonej w paśmie częstotliwości 5 ÷ 90 GHz,
	Świadectwa wzorcowania	LWiMP/W/093/24 z dnia 25.03.2024 r. wydane przez Laboratorium Wzorców i Metrologii Pola Elektromagnetycznego Instytutu Telekomunikacji, Teleinformatyki i Akustyki Politechniki Wrocławskiej. Nr akredytacji nr AP 078. Świadectwo wzorcowania jest wydane w ramach porozumienia EA MLA w zakresie wzorcowania i potwierdza spójność wyników pomiarów z wzorcami utrzymywanymi w GUM i PTB (Niemcy)
Sprawdzanie bieżące miernika	Według dokumentu "Opis sprawdzania metody w czasie"	
2.	Miernik	Termohigrometr Abatron AB-321S nr 11012699
	Zakres pomiaru temperatury	od - 30°C do + 100°C
	Zakres pomiaru wilgotności	od 0% do + 100%
	Świadectwo wzorcowania	0967/AH/22, z dnia 22.04.2022 r., wydane przez Laboratorium wzorcujące akredytowane przez Polskie Centrum Akredytacji nr AP 106 - Laboratorium Pomiarowe "MUTECH". Świadectwo jest wydane w ramach porozumienia EA MLA w zakresie wzorcowania i potwierdza spójność wyników z jednostkami miar Międzynarodowego Układu Jednostek Miar (SI).
3.	Przymiar wstępowy	Taśma miernicza nr 2918 firmy JOB profi
	Długość pomiaru	20m
	Świadectwo wzorcowania	1120.1-7W1-14/436 z dnia 7.02.2014. Wyniki wzorcowania zostały odniesione do państwowego wzorca pomiarowego długości utrzymywanego w GUM poprzez zastosowanie przymiaru wstęgowego nr 166/05
4	GPS	GARMIN GPSMAP 66 sr / Trimble GPS Pathfinder Pro series

**6. Metodyka wykonania pomiarów:** Załącznik do rozporządzenia Ministra Klimatu z dnia 17 lutego 2020 r. „Sposoby sprawdzenia dotrzymania różnicowanych dopuszczalnych poziomów pól elektromagnetycznych w środowisku”(Dz. U. 2022 poz.2630).

Dokument PCA DAB-18 „Akredytacja Laboratoriów Badawczych wykonujących pomiary pola elektromagnetycznego w środowisku” wydanie 2, Warszawa, 25.06.2021 r.

**7.Przepisy prawne:** Rozporządzenie Ministra Klimatu z dnia 17 lutego 2020 r. w sprawie sposobów sprawdzenia dotrzymania zróżnicowanych dopuszczalnych poziomów pól elektromagnetycznych w środowisku (Dz. U. 2022 poz.2630).

Rozporządzenie Ministra Zdrowia z dnia 17 grudnia 2019 r. w sprawie dopuszczalnych poziomów pól elektromagnetycznych w środowisku (Dz. U. 2019 poz. 2448).

- Ustawa z dnia 27 kwietnia 2001 r. Prawo ochrony środowiska (Dz. U. 2001 nr 62 poz. 627, z późn. zm).

**Tabela 4.** Dopuszczalne poziomy pól elektromagnetycznych

Zakres częstotliwości pola elektromagnetycznego	Składowa elektryczna (V/m)	Gęstość mocy (W/m <sup>2</sup> )
od 400 MHz do 2000 MHz	$1,375 \times f^{0,5}$	f / 200
od 2 GHz do 300 GHz	61	10

## 8. Odstępstwa/ograniczenia i uwarunkowania metody badawczej

Brak

## 9. Opis warunków pomiarów:

Pomiary w otoczeniu stacji bazowej przeprowadzono podczas rzeczywistej pracy urządzeń wytwarzających pola elektromagnetyczne. Pomiary wykonano wzdłuż głównych oraz pomocniczych kierunków maksymalnego zasięgu oddziaływania elektromagnetycznego promieniowania niejonizującego określonych azymutami anten. Pomiary w przyjętych pionach pomiarowych wykonano przy średnim kącie pochylenia anten w punktach położonych na wysokościach od 0,3 m do 2,0 m nad powierzchnią terenu lub nad innymi powierzchniami, na których mogą przebywać ludzie, przyjmując za wynik każdorazowo maksymalną wartość wielkości mierzonej. Badania przeprowadzono w pionach pomiarowych w szczególności do odległości, w których, na podstawie uprzednio przeprowadzonych obliczeń, stwierdzono występowanie w danych zakresach częstotliwości pól elektromagnetycznych o najwyższych spodziewanych poziomach, które pochodzą z badanej instalacji. Przy doborze pionów pomiarowych uwzględniono charakter i sposób zagospodarowania otoczenia stacji bazowej.

### 9.1. Warunki meteorologiczne / środowiskowe:

Terem	Temperatura [°C]	Wilgotność [%]	Opady atmosferyczne
Pomiar przed badaniem	16,1	72,2	Nie wystąpiły
Pomiar po badaniu	17,3	70,6	Nie wystąpiły

## 10. Identyfikacja widma pola:

Widmo pola elektromagnetycznego zidentyfikowano na podstawie dostarczonych przez zleceniodawcę danych technicznych urządzeń opisanych w pkt. II oraz obserwacji miejsca wykonywania badań.

## IV. WYNIKI POMIARÓW

Wyniki pomiarów dotyczą wyłącznie badanego obiektu dla danej konfiguracji urządzeń w dniu, w którym wykonano pomiary.

**Tabela 5.** Wyniki pomiarów

Nr pionu pomiar.	Natężenie pola elektrycznego sonda EF6092 E[V/m]	Niepewność pomiarowa (U=49,9) ±[V/m]	Pole-E+U	Pole-H+U	wartość wskaźnikowa [Wme]	wartość wskaźnikowa [Wmh]	Wysokość pomiarowa [m]	Miejsce pomiaru	Dopuszczalność poziomu pola elektromagnetycznego	Współrzędne geograficzne
1	2	3	4	5	6	7	8	9	10	11
1	1,79	0,89	2,68	0,008	0,10	0,12	1,8	poziom terenu-GKP	dopuszczalny	53°8'07.9"N 18°0'26.6"E
2	3,02	1,50	4,52	0,014	0,16	0,19	1,6	b.mieszkalny(2p,kl.sch.)-Pomorska 86b-PKP	dopuszczalny	53°8'08.7"N 18°0'26.3"E
3	3,36	1,68	5,04	0,016	0,18	0,22	1,6	b.mieszkalny(2p,kl.sch.)-Pomorska 88a-GKP	dopuszczalny	53°8'10.5"N 18°0'26.7"E
4	1,31	0,65	1,96	0,006	0,07	0,08	1,6	b.mieszkalny(2p,kl.sch.)-Pomorska 90b-PKP	dopuszczalny	53°8'12.8"N 18°0'27.3"E
5	0,94	0,47	1,42	0,004	0,05	0,06	1,8	poziom terenu-Pomorska-GKP	dopuszczalny	53°8'15.4"N 18°0'27.0"E
6	2,26	1,13	3,39	0,011	0,12	0,15	1,8	poziom terenu-GKP	dopuszczalny	53°8'07.2"N 18°0'26.2"E
7	2,78	1,39	4,17	0,013	0,15	0,18	1,8	poziom terenu-GKP	dopuszczalny	53°8'06.2"N 18°0'23.0"E
8	1,06	0,53	1,59	0,005	0,06	0,07	1,8	poziom terenu-Kaszubska-GKP	dopuszczalny	53°8'04.5"N 18°0'18.0"E
9	1,79	0,89	2,68	0,008	0,10	0,12	1,6	poziom terenu-GKP	dopuszczalny	53°8'07.0"N 18°0'28.3"E
10	2,44	1,22	3,65	0,011	0,13	0,16	1,8	poziom terenu-GKP	dopuszczalny	53°8'06.0"N 18°0'29.8"E
11	3,94	1,97	5,91	0,018	0,21	0,25	1,6	b.biurowy(2p,balkon)-Kościuszki 27-PKP	dopuszczalny	53°8'05.2"N 18°0'30.4"E
12	7,75	3,87	11,62	0,036	0,42	0,50	1,6	b.biurowy(7p, kl.sch.)-Kościuszki 27c-PKP	dopuszczalny	53°8'04.9"N 18°0'32.9"E
13	2,26	1,13	3,39	0,011	0,12	0,15	1,8	poziom terenu-Kościuszki-GKP	dopuszczalny	53°8'03.6"N 18°0'34.7"E
14	1,43	0,71	2,14	0,007	0,08	0,09	1,6	b.hotelu(5p,kl.sch.)-Kościuszki 27b-PKP	dopuszczalny	53°8'09.1"N 18°0'28.2"E
15	1,06	0,53	1,59	0,005	0,06	0,07	1,8	poziom terenu-PKP	dopuszczalny	53°8'07.8"N 18°0'29.2"E
16	1,67	0,83	2,50	0,008	0,09	0,11	1,6	poziom terenu-PKP	dopuszczalny	53°8'07.7"N 18°0'25.8"E
17	0,83	0,41	1,24	0,004	0,04	0,05	1,8	poziom terenu-PKP	dopuszczalny	53°8'06.2"N 18°0'32.6"E
18	1,31	0,65	1,96	0,006	0,07	0,08	1,8	poziom terenu-Chocimska-PKP	dopuszczalny	53°8'10.1"N 18°0'29.5"E

<0,6V/m- wynik spoza zakresu akredytacji -przy wskazaniach sondy poniżej dolnego zakresu akredytacji dla punktu pomiarowego, przyjęto do obliczeń wyników WME i WMH wartość skorelowaną z rzeczywistym wynikiem pomiaru tj. dolną granicę akredytowanego zakresu pomiarowego metody 0,6V/m.

GKP-główne kierunki pomiarowe

PKP-pomocnicze kierunki pomiarowe

DPP-dodatkowe punkty pomiarowe

U- niepewność pomiarowa rozszerzona, przy poziomie ufności 95%, współczynnik rozszerzenia k=2. Oszacowana niepewność rozszerzona przeprowadzonych pomiarów natężenia pola elektromagnetycznego nie przekracza 49,9%. Opis szacowania niepewności pomiaru znajduje się w dokumencie Raport szacowania niepewności pomiaru wyd.17 z dnia 25.03.2024r. Laboratorium Badawczego PRT BAZA.

Wartości wskaźnikowe zgodnie z pkt. 25 ppkt.1 załącznika do rozporządzenia Ministra Klimatu z dnia 17 lutego 2020r (Dz. U.2022, poz.2630):

$$WM_E = \frac{E}{\min(ME_{gr})}$$

$$WM_H = \frac{H}{\min(MH_{gr})}$$

gdzie:

$WM_E$  ( $WM_H$ ) -wartość wskaźnikowa poziomu emisji pól elektromagnetycznych dla miejsc dostępnych dla ludności dla składowej elektrycznej (magnetycznej) pola  $E$  ( $H$ )-zmierzona wartość skuteczna natężenia pola elektrycznego  $E$ , wyrażona w V/m (natężenie pola magnetycznego  $H$ , wyrażonego w A/m), uśredniona w sposób określony w przepisach wydanych na podstawie art. 122 ust. 1 ustawy z dnia 27 kwietnia 2001r-Prawo ochrony środowiska  
 $\min(ME_{gr})$ , ( $\min(MH_{gr})$ )-najniższa dopuszczalna wartość składowej elektrycznej (magnetycznej) pola dla objętego pomiarami zakresu częstotliwości dla miejsc dostępnych dla ludności określona w przepisach wydanych na podstawie art. 122 ust. 1 ustawy z dnia 27 kwietnia 2001r-Prawo ochrony środowiska wyrażona w V/m (A/m)

Na podstawie rozpoznania źródeł oraz uzgodnienia ze Zleceniodawcą do wyznaczenia wartości wskaźnikowej  $WM_E$  i  $WM_H$  przyjęto najniższą dopuszczalną wartość składowej elektrycznej pola dla objętego pomiarami zakresu częstotliwości  $\min(ME_{gr}) = 28V/m$  oraz składowej magnetycznej  $\min(MH_{gr}) = 0,073A/m$ .

## V. STWIERDZENIE ZGODNOŚCI Z WYMAGANIAMI

Zgodnie z Rozporządzeniem Ministra Zdrowia z dnia 17 grudnia 2019 (Dz.U.2019 poz 2448) na podstawie rozpoznania źródeł pól e-m oraz w oparciu o wytyczne Zleceniodawcy, dla rozpatrywanej instalacji przyjęto dopuszczalną wartość składowej elektrycznej pola dla objętego pomiarami zakresu częstotliwości  $\min(ME_{gr}) = 28V/m$  oraz składową magnetyczną  $\min(MH_{gr}) = 0,073A/m$ . Za wynik pomiaru przyjęto maksymalną wartość chwilową zmierzoną w danym pionie pomiarowym powiększoną o rozszerzoną niepewność pomiaru U dla współczynnika rozszerzenia  $k = 2$ .

Zgodnie z pkt 25 ppkt 1 oraz pkt 26 załącznika do rozporządzenia Ministra Klimatu z dnia 17 lutego 2020r (Dz. U. 2022, poz.2630), a także na podstawie danych uzyskanych od Zleceniodawcy oraz przeprowadzonych badań elektromagnetycznego promieniowania niejonizującego określonych w Tabeli 5 w miejscach w których dokonano pomiaru na stacji bazowej BYD1009 zlokalizowanej w 85-001 Bydgoszcz, Kościuszki 27, dopuszczalne poziomy pól elektromagnetycznych w środowisku określone w przepisach wydanych na podstawie art. 122 ust. 1 ustawy z dnia 27 kwietnia 2001 r. – Prawo ochrony środowiska uznaje się za dotrzymane, udokumentowano, że żadna z wartości wskaźnikowych nie przekracza wartości 1.


Sprawozdanie zawiera 8 stron i 1 załącznik:

Zał.1 - Rozmieszczenie pionów pomiarowych w otoczeniu stacji bazowej. Widok obiektu.

Bez pisemnego zezwolenia laboratorium PRT BAZA Sp. z o.o. Sp. k. sprawozdanie nie może być powielane inaczej, jak tylko w całości. Laboratorium zapewnia rzetelność, bezstronność i pełną wiarygodność świadczonych usług badawczych oraz zachowanie poufności i ochronę praw własności Klienta.

Sprawozdanie otrzymują:

1. Zleceniodawca – P4 Sp. z o.o.- 1 egz.
2. a/a -1 egz.

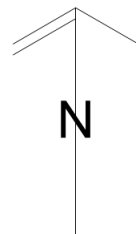
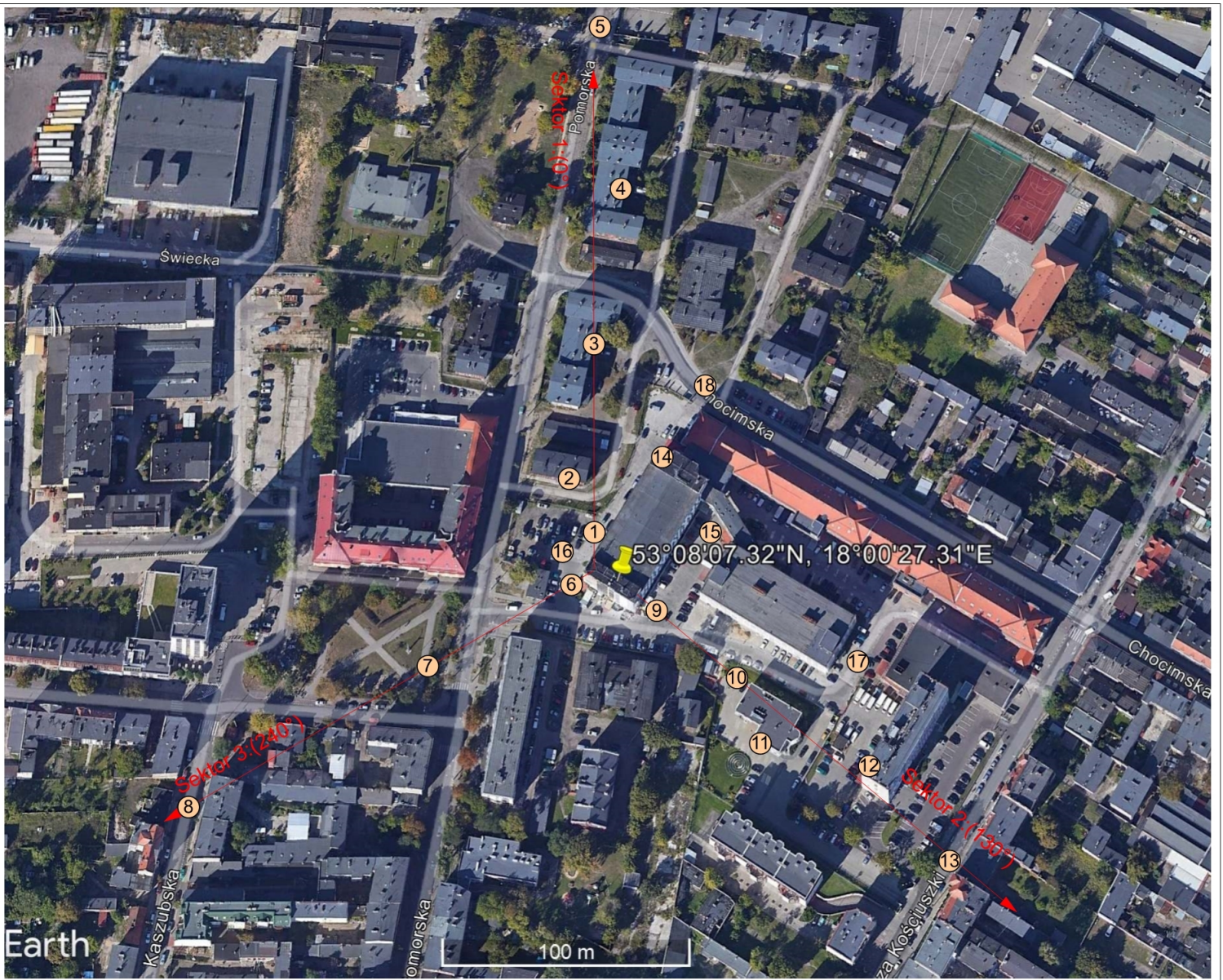


## INFORMACJE DODATKOWE

Pomiary kontrolne elektromagnetycznego promieniowania niejonizującego wytwarzanego przez obiekty/urządzenia będące źródłami promieniowania należy wykonywać każdorazowo w razie zmiany warunków pracy obiektu/urządzenia, o ile zmiany te mogą mieć wpływ na zmianę poziomów elektromagnetycznego promieniowania niejonizującego, którego źródłem jest ten obiekt/urządzenie.

**KONIEC SPRAWOZDANIA**





**LEGENDA:**

① - piony pomiarowe

<p><b>Załącznik nr 1</b> do sprawozdania SP-LB/1763/24/OS</p>	
<b>OBIEKT:</b>	Stacja bazowa BYD1009 Bydgoszcz, ul. Kościuszki 27
<b>TEMAT:</b>	Rozmieszczenie pionów pomiarowych w otoczeniu stacji bazowej. Widok obiektu.
<b>UŻYTKOWNIK:</b>	P4 Sp. z o.o.
<b>DATA POMIARÓW:</b>	22.08.2024
<b>OPRACOWANIE:</b>	Laboratorium Badawcze PRT BAZA Sp.z o.o. Sp.k.