

RM.0003.19.2019

Robert Langowski
Radny Miasta Bydgoszczy
Klub Radnych
Koalicji Obywatelskiej

Bydgoszcz 28.01.2019.

WPEŁYNIŁO	
URZĄD MIASTA BYDGOSZCZY	
Rada Miasta Bydgoszczy	
data	28. 01. 2019
ilość załączników	209/19
podpis	J. Sieheński

Prezydent Miasta Bydgoszczy
Rafał Bruski
za pośrednictwem
Przewodniczącej Rady Miasta
Moniki Matowskiej

W sprawie wsparcia Ochotniczej Straży Pożarnej Bydgoszcz-Fordon

W związku z pełnioną funkcją Przewodniczącego Komisji Bezpieczeństwa i Porządku Publicznego utrzymuję bezpośredni kontakt z Zarządem OSP Bydgoszcz-Fordon. Wiem, że były prowadzone rozmowy z Prezydentem Miasta w sprawie rozwoju i funkcjonowania tej jednostki. Jak relacjonował mi Zarząd były to rozmowy oparte na nieaktualnych danych, które dawały błędny obraz jednostki OSP Bydgoszcz-Fordon i w efekcie niekorzystną ocenę.

W trakcie osobistych kontaktów z OSP przekonałem się, że obecny potencjał osobowy jednostki jest w stanie podjąć w krótkim czasie profesjonalne zadania ratownicze. Aktualny skład jednostki to osoby z przeszkoleniem medycznym, uprawnieniami nurkowymi czy ratownictwa wodnego. Byłyby one w stanie prowadzić działania w zakresie w jakim zamierza się ta jednostka specjalizować.

Z racji posiadanych przeze mnie uprawnień nurkowych, doświadczenia w pracach wysokościowych ze sprzętem alpinistycznym, czy przeszłości jako ratownik wodny znam wiele osób z obecnego składu OSP Bydgoszcz-Fordon i stwierdzam, że ich umiejętności zapewniłyby profesjonalną służbę w zakresie bezpieczeństwa. Aby jednak wykonywać tę funkcję potrzebują do tego wsparcia umożliwiającego rozwój i szkolenie dające państwowe uprawnienia.

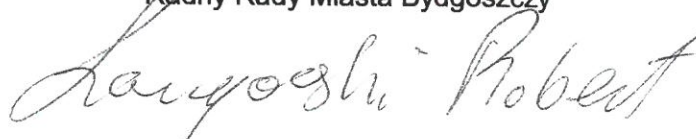
Pomoc materialną pozyskują obecnie od innych jednostek OSP, firm prywatnych i instytucji państwowych jak np. Państwowa Straż Pożarna w Bydgoszczy. PSP jest również w stanie rozpocząć natychmiastowe szkolenie osób z OSP w działaniach gaśniczych, poszukiwawczo-ratowniczych oraz ratownictwa wysokościowego.

W związku z tym potencjałem i opiniami m.in. PSP w Bydgoszczy o potrzebie stworzenia takiej jednostki, proszę o ponowne przyjrzenie się sprawie jednostki OSP Bydgoszcz-Fordon. Ponowne przeanalizowanie, czy istnieje możliwość wsparcia finansowego, jak i przekazania na potrzeby jednostki budynku na siedzibę położonego na obszarze Fordonu.

Jestem przekonany, że obywatelska inicjatywa założycieli OSP przekształci się przy pomocy Prezydenta Miasta Bydgoszczy w profesjonalną jednostkę, która zapewni bezpieczeństwo mieszkańcom Fordonu i okolic.

Na powyższe pismo nie oczekuję odpowiedzi. Wnioskuje natomiast o ponowną analizę potencjału jednostki, przychylnie spojrzenie na oddolną inicjatywę obywatelską i podjęcie działań wspierających jej rozwój.

Z poważaniem
Robert Langowski
Radny Rady Miasta Bydgoszczy





PREZYDENT BYDGOSZCZY
Rafał BRUSKI

Bydgoszcz, dnia 18 marca 2019 r.
RM.0003.19.2019

Pan Robert Langowski
Przewodniczący Komisji Bezpieczeństwa i Porządku Publicznego

Radny
Rady Miasta Bydgoszczy

W związku ze złożoną przez Pana Radnego interpelacją w sprawie przekazania na potrzeby jednostki Ochotniczej Straży Pożarnej Bydgoszcz-Fordon budynku, uprzejmie informuję, że przeanalizowane zostały zasoby Miasta na terenie dzielnicy Fordon.

Aktualnie Miasto nie dysponuje budynkiem położonym w Fordonie, który spełniałby niezbędne warunki na siedzibę jednostki straży pożarnej.

z pomocnictwem
Rafał Bruski

8422

27.1.

Robert Langowski
Radny Miasta Bydgoszczy
Klub Radnych
Koalicji Obywatelskiej

Bydgoszcz 14.02.2019.

W PŁYNEŁO	
URZĄD MIASTA BYDGOSZCZY	
Rada Miasta Bydgoszczy	
data	14.02.2019
ilość załączników	1. dr. 293
podpis	<i>[Signature]</i>

Prezydent Miasta Bydgoszczy
Rafał Bruski
za pośrednictwem
Przewodniczącej Rady Miasta
Moniki Matowskiej

Interpelacja

W sprawie terenu po zakładzie „Papiernia” na osiedlu Czyżkówko

SM
K12

W związku ze zgłaszanymi przez mieszkańców uwagami kieruję do Prezydenta pytania w sprawie terenu po zakładach tzw. „Papiernia” na ul. Siedleckiej. Teren nie jest zabezpieczony przed wchodzeniem osób postronnych. Znajduje się tam obecnie „dzikie wysypisko śmieci” bez jakiegokolwiek kontroli, a teren po wyburzeniu budynków nadal nie jest oczyszczony z gruzu.

-Kto obecnie jest właścicielem/zarządcą terenu i czy spoczywa na nim obowiązek zabezpieczenia i oczyszczenia terenu?

-Czy instytucje samorządowe są w stanie wyegzekwować od właściciela terenu należytego oczyszczenia i zabezpieczenia terenu, tak aby nie stanowił on zagrożenia dla środowiska i osób?

-Czy istnieją plany dotyczące dalszego zagospodarowania terenu, lub Prezydent posiada wiedzę jaka inwestycja i kiedy zostanie tam zrealizowana?

Z poważaniem
Robert Langowski
Radny Rady Miasta Bydgoszczy

[Signature: Robert Langowski]



ZASTĘPCA PREZYDENTA BYDGOSZCZY
Maria WASIAK

Bydgoszcz, dnia 2 marca 2019 r.

Znak sprawy: RM.0003.27.1.2019

Pan
Robert Langowski
Radny Rady Miasta Bydgoszczy

Memo do Prezesa Rady,

W odpowiedzi na Pana interpelację w sprawie terenu po zakładzie „Papiernia” na osiedlu Czyżkówko informuję, iż według danych zawartych w operacie ewidencji budynków i gruntów obecnym użytkownikiem wieczystym terenu jest firma IBER BYDGOSTIA Spółka z ograniczoną odpowiedzialnością z siedzibą w Gdańsku.

W myśl art. 26 ustawy z dnia 14 grudnia 2012 r. o odpadach (Dz. U. z 2018 r., poz. 992 z późn. zm.) posiadacz odpadów obowiązany jest do niezwłocznego usunięcia odpadów z miejsca nieprzeznaczonego do ich składowania lub magazynowania. W przypadku nieusunięcia odpadów, wójt, burmistrz lub prezydent miasta, w drodze decyzji nakazuje posiadaczowi odpadów usunięcie odpadów z miejsca nieprzeznaczonego do ich składowania lub magazynowania. Natomiast posiadaczem odpadów, w rozumieniu ustawy o odpadach, jest podmiot będący w posiadaniu odpadów, przy czym domniemywa się, że władający powierzchnią ziemi (właściciel nieruchomości) jest posiadaczem odpadów znajdujących się na nieruchomości.

W związku z tym, w celu wyegzekwowania obowiązku usunięcia odpadów przeprowadzono wizję w terenie, wszczęto postępowanie i wezwano właściciela nieruchomości do stawienia się na rozprawie administracyjnej i na oględzinach. Ze względu na niestawienie się strony w wyznaczonym terminie, przeprowadzone zostały jedynie oględziny terenu. Strona postępowania została zawiadomiona o prawie zapoznania się z aktami sprawy oraz wypowiedzenia się co do zebranych dowodów, materiałów, a także do złożenia dodatkowych wyjaśnień mogących mieć znaczenie w sprawie przed wydaniem decyzji. Obecnie trwają czynności administracyjne mające doprowadzić do rozstrzygnięcia w decyzji administracyjnej. W przypadku niewykonania przez podmiot obowiązku nałożonego decyzją administracyjną, jego realizacja zostanie wyegzekwowana w drodze postępowania egzekucyjnego.

Dla przedmiotowego terenu nie ustanowiono miejscowego planu zagospodarowania przestrzennego, a zgodnie ze Studium uwarunkowań i kierunków zagospodarowania przestrzennego miasta Bydgoszczy, teren zlokalizowany jest w strefie aktywności gospodarczej G2 w obszarze zieleni parkowej, krajobrazowej i ochronnej. Decyzję o zagospodarowaniu przedmiotowego terenu podejmie właściciel. Z prowadzonego rejestru wynika, iż dotychczas nie wpłynął wniosek w zakresie przepisów prawa budowlanego dla tego terenu.

Z wyrazami szacunku

ZASTĘPCA PREZYDENTA MIASTA
Maria Wasiak

27.2.

Robert Langowski
Radny Miasta Bydgoszczy
Klub Radnych
Koalicji Obywatelskiej

Bydgoszcz 14.02.2019.

W P O T R Z E B O	
URZĄD MIASTA BYDGOSZCZY	
Rada Miasta Bydgoszczy	
data	14. 02. 2019
ilość załączników	0. str. 294
podpis	<i>Robert</i>

Prezydent Miasta Bydgoszczy
Rafał Bruski
za pośrednictwem
Przewodniczącej Rady Miasta
Moniki Matowskiej

Interpelacja

W sprawie terenu przy ul. Nadrzeczej

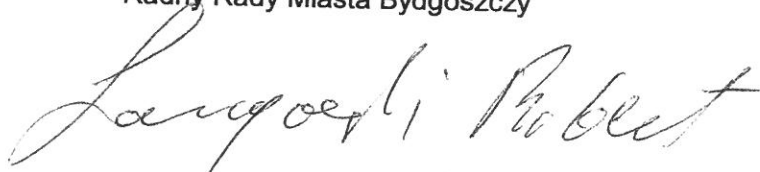
Kieruję do Prezydenta pytania w sprawie terenu leżącego pomiędzy rzeką Brdą , ul. Nadrzeczną i Kanałem Bydgoskim. Obszar ten, to teren zbiornika wodnego tzw. „Glinianki”, łąk i zarośli leżących w pobliżu Kanału Bydgoskiego. Od kilku lat z pobliskich działek wyrzucane są na ten teren odpady różnego rodzaju i staje się coraz bardziej zaniedbany. Brzegi zbiornika ulegają degradacji a on sam zarasta w szybkim tempie. (Według posiadanej przeze mnie wiedzy część terenów zielonych i Glinianki nie należy do miasta).

Uważam, że jest to obszar który po zagospodarowaniu i zrewitalizowaniu mógłby być atrakcyjnym spokojnym miejscem z pełnym zachowaniem walorów przyrodniczych. Wpisywałby się w „politykę miasta” w zakresie rozwoju terenów zielonych i wodnych. Podobny zabieg ma być w przyszłości zrealizowany na tzw. „Gliniance Fordon”.

-W jakiej części teren należy do miasta i czy istniejące przepisy pozwalają na jego zagospodarowanie

-Czy planowane jest zrewitalizowanie terenu, aby stał się atrakcją przyrodniczą dla mieszkańców?

Z poważaniem
Robert Langowski
Radny Rady Miasta Bydgoszczy





Bydgoszcz, dnia 28 lutego 2019r.

RM.0003.27.2.2019

Pan
Robert Langowski
Radny
Rady Miasta Bydgoszczy

Temat: odpowiedź na interpelację z dnia 14 lutego 2019r. w sprawie terenu przy ul. Nadrzecznej.

W odpowiedzi na interpelację złożoną przez Pana Radnego uprzejmie informuję, że obszar opisany przez Pana stanowi własność Gminy Bydgoszcz i Skarbu Państwa (tereny przylegające do glinianki) oraz osób prywatnych (grunty nad Kanalem Bydgoskim, aż do jego ujścia do Brdy). Nie był on dotychczas ujęty w planach rewaloryzacji terenów zieleni. „Studium uwarunkowań i kierunków zagospodarowania przestrzennego Bydgoszczy” przewiduje zachowanie terenu w Miejskim systemie przyrodniczym, jako tereny rekreacji i sportu. Zaznaczam jednak, że jego rewaloryzacja na potrzeby rekreacji i turystyki może skutkować znaczącą degradacją przyrodniczą. Stąd ewentualne prace na tym terenie, powinny być poprzedzone gruntownym wielotematycznym rozpoznaniem przyrodniczym. Nie ma przepisów jednoznacznie zakazujących ingerencji w ten obszar. Jednak już posiadane przez Miasto informacje wskazują na potrzebę uzgodnień z Regionalnym Dyrektorem Ochrony Środowiska w Bydgoszczy w zakresie uzyskania odstępstw od zakazów obowiązujących w stosunku do gatunków chronionych. Kolejne uwarunkowania prawne możliwe byłyby do sformułowania po ustaleniu kierunków zagospodarowania omawianego terenu (pozwolenie na budowę, pozwolenie wodnoprawne). Omawiany teren wyróżnia się wyjątkowymi walorami nie tylko przyrodniczymi, ale także krajobrazowymi i estetycznymi. Jest on jedną z najbogatszych w gatunki lęgowe powierzchni, położonych wewnątrz miasta. Na obszarze tej ostoji, obejmującej zbiornik wodny oraz tereny zadrzewień, zakrzaczeń i ziołorośli nad Kanalem, stwierdzono 52 gatunki ptaków, w tym aż 45 lęgowych (dane pochodzą z wykonanego na zlecenie Miasta Bydgoszczy opracowania pt. „Inwentaryzacja obszarów ważnych dla awifauny Bydgoszczy” autorstwa dr. Jacka Zielińskiego, 2009r.). Spośród ptaków wymienianych w załączniku I Dyrektywy Ptasiej stwierdzono gniazdowanie lerki oraz zimorodka. Oba te gatunki, jak również nurogęś, posiadają w Europie status ginących. Spośród gatunków lęgowych posiadających status nielicznego lokalnie, średnio liczego na terenie Polski stwierdzono: dzięcioła zielonego, słowika szarego i łabędzia niemego *Cygnus olor*. Ponadto gniazdowała tu także pliszka górską *Motacilla cinerea*, dla której niniejsza ostoja jest jedynym udokumentowanym stanowiskiem w całej Bydgoszczy i jednym z nielicznych w całym województwie kujawsko-pomorskim. O wyróżniającym się bogactwie

gatunkowym, decyduje w przypadku tej powierzchni mozaika bogatych płatów zadrzewień, terenów otwartych oraz wód - zarówno stojących jak i płynących. W przypadku pliszki górskiej ważnym elementem jest także śluza na Kanale Bydgoskim, nadająca spływowi wody charakter górski. W związku z powyższym ewentualne zagospodarowanie turystyczne tych obszarów możliwe byłoby na zasadach zrównoważonego rozwoju, ze szczególnym uwzględnieniem zasad ochrony przyrody.

Reasumując, omawiany teren bez ingerencji człowieka stanowi ostoję przyrody. Udzielenie odpowiedzi o zasadach i możliwości jego udostępnienia szerszej grupie ludzi wymaga gruntownego rozpoznania tematu.

Z poważaniem
Paweł Jurek

Robert Langowski
Radny Miasta Bydgoszczy
Klub Radnych
Koalicji Obywatelskiej

Bydgoszcz 20.03.2019.

38.9

WPLYNĘŁO	
URZĄD MIASTA BYDGOSZCZY	
Rada Miasta Bydgoszczy	
data	20.03.2019
ilość załączników	1. dok. 433
podpis	<i>[Signature]</i>

Przewodnicząca Rady Miasta
Monika Matowska

Interpelacja

W sprawie regulaminów przejazdów komunikacją miejską.

Z własnych obserwacji i uwag ze strony mieszkańców kieruję zapytania w sprawie braku tablic „Regulamin przejazdów” na przystankach komunikacji miejskiej.

Na przystankach znajdują się wyłącznie cenniki oraz rozkłady jazdy z mapą. Powinny być tam również regulaminy z których korzystający z komunikacji mogliby się dowiedzieć m.in..

Jak traktowany jest przewóz roweru lub psa i czy należy uiścić z powodu ich przewożenia dodatkową opłatę?

Kto jest zwolniony z opłat i na jakiej podstawie?

Regulamin znajduje się tylko w autobusie, a na przystanku istnieje jedynie zapis, że „regulamin istnieje”. Co do zasady klient (a jest nim w tym wypadku pasażer) powinien mieć możliwość zapoznania się z regulaminem usługi zanim rozpocznie korzystanie z niej. Po wejściu do pojazdu zostaje postawiony przed faktem dokonany i uznaje się go za osobę która akceptuje regulamin usługi którą wykonuje przewoźnik. Zanim zapozna się z regulaminem umieszczonym na szybie pojazdu, ten jest już w ruchu pomimo tego, że pasażer nie jest świadomy jakie ma obowiązki. Umieszczanie w cenniku na przystanku miniaturowym drukiem niektórych zapisów o nieodpłatnym bagażu (bez sprecyzowania co jest traktowane jako bagaż) nie jest komfortowe dla pasażerów. Nie wszyscy pasażerowie korzystają biegle z internetu aby wyszukać i zapoznać się z regulaminem.

-Jaki jest powód, że regulaminy znajdują się tylko w autobusach a nie na przystankach?

-Czy istnieje w najbliższym czasie możliwość uzupełnienia tego braku, mając na uwadze dobro pasażerów i ogólnie przyjęte zasady mówiące o tym, że klient chcący skorzystać z jakiejś usługi ma prawo zapoznać się z regulaminem?

Z poważaniem
Robert Langowski
Radny Rady Miasta Bydgoszczy

[Signature: Robert Langowski]



Bydgoszcz, dnia 1 kwietnia 2019r.

RM.0003.38.1.2019

Pan
Robert Langowski
Radny Rady Miasta

Dotyczy: regulaminu przewozu na przystankach.

Szanowny Panie Radko,

odpowiadając na interpelację z dnia 20.03.2019r. informuję, że zarówno asortyment jak i sposób rozmieszczenia informacji pasażerskiej na przystankach komunikacji publicznej, oraz zamieszczanie ich w pojazdach ściśle precyzują zapisy ustawy z dnia 16 grudnia 2010 r. o publicznym transporcie zbiorowym. Artykuł 46 wyżej przywołanej ustawy w punkcie 9 szczegółowo podaje, że regulamin przewozu osób powinien być dostępny do wglądu Pasażera na dworcu, natomiast wyciąg z tego regulaminu powinien być umieszczony w środkach transportu. Należy zauważyć, iż z uwagi na obszerność tych informacji oraz ograniczoną wymiarami gabloty przestrzeń przeznaczoną na umieszczenie treści związanych z komunikacją, nie ma niestety możliwości wywieszenia w niej wszystkich możliwych dokumentów związanych z przewozami.

Z poważaniem

Mirostaw Kozłowicz

Robert Langowski
Radny Miasta Bydgoszczy
Klub Radnych
Koalicji Obywatelskiej

Bydgoszcz 15.04.2019.

URZĄD MIASTA BYDGOSZCZY	
Klub Radnych	
data	15. 04. 2019
ilość załączników	1. dk. 526
podpis	<i>Langowski</i>

**Przewodnicząca Rady Miasta
Monika Matowska**

Interpelacja

W sprawie słupów ogłoszeniowych na osiedlu Czyżkówko

W związku z informacjami od mieszkańców i Rady Osiedla Czyżkówko chciałbym uzyskać informację na temat postawienia słupów ogłoszeniowych na osiedlu Czyżkówko.

Spółeczność osiedla jest bardzo powiązana ze sobą. W wielu aspektach współpracuje dla poprawienia komfortu życia na osiedlu. Elementem skutecznej współpracy i integracji mieszkańców jest wymiana informacji pomiędzy sobą. Nie wszyscy korzystają z Internetu, a przyzwyczajeni są do tradycyjnych form informowania się o zdarzeniach i inicjatywach.

W związku z tym mieszkańcy monitorują o postawienie na terenie osiedla 2-3 tablic lub małych słupów ogłoszeniowych, na których mogliby wymieniać się komunikatami dotyczącymi osiedla.

- Czy na osiedlu Czyżkówko istnieją miejskie tablice lub słupy na których mieszkańcy mogliby bezpłatnie umieszczać informacje?

-Czy istnieje możliwość postawienia tablic informacyjnych na potrzeby mieszkańców w dwóch-trzech miejscach najbardziej uczęszczanych przez społeczność osiedla?

Z poważaniem
Robert Langowski
Radny Rady Miasta Bydgoszczy

Langowski Robert



ZASTĘPCA PREZYDENTA BYDGOSZCZY
Michał SZTYBEL

Bydgoszcz, dnia 24 kwietnia 2019r.
RM.0003.49.2019

Szanowny Pan
Robert Langowski
Radny Rady Miasta Bydgoszczy

W odpowiedzi na interpelację Pan Radnego z dnia 15 kwietnia 2019 roku w sprawie słupów ogłoszeniowych na osiedlu Czyżkówko, informuję, że przy przystankach komunikacji publicznej, zlokalizowanych przy rondzie gen. Stanisława Maczka, znajduje się pięć tablic Dynamicznej Informacji Pasażerskiej, zawierających 10 ekranów. Na ekranach mieszkańcy są informowani o wydarzeniach organizowanych na terenie miasta oraz na temat aktualnych informacji o funkcjonowaniu komunikacji publicznej.

Miasto planuje systematyczny wzrost liczby ekranów na przystankach komunikacji publicznej. Inne nośniki reklamowe, w tym słupy ogłoszeniowe stanowią własność prywatną.

Z poważaniem,

Do wiadomości:

Zarząd Dróg Miejskich i Komunikacji Publicznej
w Bydgoszczy

Robert Langowski
Radny Miasta Bydgoszczy
Klub Radnych
Koalicji Obywatelskiej

Bydgoszcz 07.05.2019.

03.7.

W P L Y N Ę Ł O	
URZĄD MIASTA BYDGOSZCZY	
Rada Miasta Bydgoszczy	
data:	07.05.2019
ilość załączników:	1-dk, 577
podpis:	<i>Langowski</i>

Przewodnicząca Rady Miasta
Monika Matowska

Interpelacja

W sprawie przejścia i schodów z „Górnego Tarasu” Miedzynia

W związku z informacjami od mieszkańców i Rady Osiedla Miedzyń-Prądy chciałbym uzyskać informację na temat planowanej realizacji zejścia z ul. Żyznej do Nakielskiej.

Mieszkańcy osiedla są zadowoleni, że zejście to zostanie zrealizowane, natomiast mają obawy co do sposobu jego wykonania. Na zebraniu Rady Osiedla podzielili się informacją, że schody które będą budowane na skarpie nie będą posiadały zjazdu dla wózków.

Z zejścia korzystają również rodzice z dziećmi w wózkach, a także osoby starsze, które do transportu zakupów używają wózków na kółkach. Zbudowanie schodów uwzględniających poruszanie się zarówno wózkami na zakupy jak i dziecięcymi zdecydowanie ułatwi funkcjonowanie, w pełni wykorzysta potencjał tego miejsca a także zapobiegnie późniejszej konieczności modyfikacji gotowej inwestycji.

Druga obawa dotyczy budowy płotu, który miałby powstać przy ścieżce poniżej schodów. Podobny płot był planowany przez dyrekcję szkoły na ul. Pijarów przy schodach na skarpie za szkołą. Okazało się, że obecne przepisy uniemożliwiły budowę takiego płotu, więc mieszkańcy obawiają się, że takie ogrodzenie nie będzie mogło powstać również za szkołą nr.35, gdyż sytuacja jest analogiczna.

-Czy możliwe jest zaprojektowanie schodów z ul.Żyznej w formie ze zjazdem dla wózków?

-Czy obecnie istniejące przepisy umożliwią wybudowanie płotu?

-Czy planowana kwota przeznaczona na realizację inwestycji uwzględnia budowę w pełni funkcjonalnych schodów a jeśli nie, czy istnieje możliwość jej podniesienia tak, aby schody powstały w formie spełniającej oczekiwania mieszkańców?

Z poważaniem
Robert Langowski
Radny Rady Miasta Bydgoszczy

Langowski Robert



ZASTĘPCA PREZYDENTA BYDGOSZCZY
Miroslaw KOZŁOWICZ

Bydgoszcz, dnia 6 .06.2019 r.

RM.0003.53.7.2019

Nr wpł. 11458

Pan
Robert Langowski
Radny Rady Miasta Bydgoszczy

Dotyczy: remontu ciągu pieszego łączącego ulicę Żyzną z ulicą Nakielską.

Szanowny Panie Radny,

w odpowiedzi na Pana wniosek, informuję, że we wskazanej lokalizacji realizowane będzie zadanie polegające na podniesieniu poziomu bezpieczeństwa i komfortu pieszych poruszających się wzdłuż szkoły Podstawowej nr 35. Zarząd Dróg Miejskich i Komunikacji Publicznej uzupełni brakujący odcinek chodnika od istniejących schodów przy ul. Żyżnej do obecnego chodnika przy ul. ul. Nakielskiej, bez jakiegokolwiek przebudowy schodów. Ponadto w ramach budowy nowego chodnika zaplanowano również jego odgródenie od terenu pobliskiej szkoły płotem panelowym o wysokości ok. 1,8m. Niniejsze zadanie realizowane jest ze środków przewidzianych w budżecie 2019 roku na remonty chodników.

Z poważaniem

Miroslaw Kozłowicz

Robert Langowski
Radny Miasta Bydgoszczy
Klub Radnych
Koalicji Obywatelskiej

Bydgoszcz 07.05.2019.

03.7.

W P L Y N Ę Ł O	
URZĄD MIASTA BYDGOSZCZY	
Rada Miasta Bydgoszczy	
data:	07.05.2019
ilość załączników:	l. dr. 577
podpis:	<i>Langowski</i>

Przewodnicząca Rady Miasta
Monika Matowska

Interpelacja

W sprawie przejścia i schodów z „Górnego Tarasu” Miedzynia

W związku z informacjami od mieszkańców i Rady Osiedla Miedzyń-Prądy chciałbym uzyskać informację na temat planowanej realizacji zejścia z ul. Żyznej do Nakielskiej.

Mieszkańcy osiedla są zadowoleni, że zejście to zostanie zrealizowane, natomiast mają obawy co do sposobu jego wykonania. Na zebraniu Rady Osiedla podzielili się informacją, że schody które będą budowane na skarpie nie będą posiadały zjazdu dla wózków.

Z zejścia korzystają również rodzice z dziećmi w wózkach, a także osoby starsze, które do transportu zakupów używają wózków na kółkach. Zbudowanie schodów uwzględniających poruszanie się zarówno wózkami na zakupy jak i dziecięcymi zdecydowanie ułatwi funkcjonowanie, w pełni wykorzysta potencjał tego miejsca a także zapobiegnie późniejszej konieczności modyfikacji gotowej inwestycji.

Druga obawa dotyczy budowy płotu, który miałby powstać przy ścieżce poniżej schodów. Podobny płot był planowany przez dyrekcję szkoły na ul. Pijarów przy schodach na skarpie za szkołą. Okazało się, że obecne przepisy uniemożliwiły budowę takiego płotu, więc mieszkańcy obawiają się, że takie ogrodzenie nie będzie mogło powstać również za szkołą nr.35, gdyż sytuacja jest analogiczna.

-Czy możliwe jest zaprojektowanie schodów z ul.Żyznej w formie ze zjazdem dla wózków?

-Czy obecnie istniejące przepisy umożliwią wybudowanie płotu?

-Czy planowana kwota przeznaczona na realizację inwestycji uwzględnia budowę w pełni funkcjonalnych schodów a jeśli nie, czy istnieje możliwość jej podniesienia tak, aby schody powstały w formie spełniającej oczekiwania mieszkańców?

Z poważaniem
Robert Langowski
Radny Rady Miasta Bydgoszczy

Langowski Robert



ZASTĘPCA PREZYDENTA BYDGOSZCZY
Miroslaw KOZŁOWICZ

Bydgoszcz, dnia 6 .06.2019 r.

RM.0003.53.7.2019

Nr wpł. 11458

**Pan
Robert Langowski
Radny Rady Miasta Bydgoszczy**

Dotyczy: remontu ciągu pieszego łączącego ulicę Żyzną z ulicą Nakielską.

Szanowny Panie Radny,

w odpowiedzi na Pana wniosek, informuję, że we wskazanej lokalizacji realizowane będzie zadanie polegające na podniesieniu poziomu bezpieczeństwa i komfortu pieszych poruszających się wzdłuż szkoły Podstawowej nr 35. Zarząd Dróg Miejskich i Komunikacji Publicznej uzupełni brakujący odcinek chodnika od istniejących schodów przy ul. Żyżnej do obecnego chodnika przy ul. ul. Nakielskiej, bez jakiegokolwiek przebudowy schodów. Ponadto w ramach budowy nowego chodnika zaplanowano również jego odgródenie od terenu pobliskiej szkoły płotem panelowym o wysokości ok. 1,8m. Niniejsze zadanie realizowane jest ze środków przewidzianych w budżecie 2019 roku na remonty chodników.

Z poważaniem

Miroslaw Kozłowicz

Robert Langowski
Radny Miasta Bydgoszczy
Klub Radnych
Koalicji Obywatelskiej

53.8.
Bydgoszcz 07.05.2019.

WPŁYNĘŁO	
URZĄD MIASTA BYDGOSZCZY	
Rada Miasta Bydgoszczy	
data	07.05.2019
ilość załączników	l. dr. 5A
podpis	<i>Matyjasz</i>

Przewodnicząca Rady Miasta
Monika Matowska

Interpelacja

W sprawie przejęcia przez miasto własności nad terenem pod ul. Trentowskiego

Od wielu lat osoby mieszkające przy ulicy Trentowskiego jak i korzystające z dojazdu tą ulicą do swoich domów na Górnym Tarasie podnoszą problem zarządu nad powyższą drogą.

Z informacji które przekazują mieszkańcy droga należy do spółki kolejowej i w związku z tym władze miasta mają ograniczone prawo do prowadzenia inwestycji na tym terenie, utrzymywania porządku lub ingerencji w stan nawierzchni. Obecny właściciel nie ma obecnie potrzeby dokonywania jakichkolwiek inwestycji, nie interesuje się ulicą, więc pozostaje ona od lat zaniedbana. Nie ma kontroli nad parkującymi samochodami na wlocie ulicy (Nakielska-Trentowskiego), a pobocza sprzątają w czynie społecznym sami mieszkańcy.

Ze względu na to, że ulica już dawno wymaga odnowy nawierzchni a także stanowi jedną z głównych arterii łączących ul. Nakielską z Górnym Tarasem osiedla, logiczne i uzasadnione byłoby, aby teren ten w porozumieniu z właścicielem został przejęty przez władze miasta na własność.

-Czy istnieje możliwość prawna aby strony porozumiały się i miasto Bydgoszcz przejęło teren pod ul. Trentowskiego.

-Czy były już przez władze miasta dokonywane próby przejęcia tego terenu, a jeśli tak co stało na przeszkodzie, że nie zostało to zrealizowane?

Z góry dziękuję za odpowiedź na powyższą interpelację.

Z poważaniem
Robert Langowski
Radny Rady Miasta Bydgoszczy

Robert Langowski



Bydgoszcz, dnia ¹⁶..... maja 2019r.

RM.0003.53.8.2019

**Szanowny Pan
Robert Langowski
Radny Miasta Bydgoszczy**

dot.: regulacji stanu prawnego ul. Trentowskiego

Odpowiadając na Pana interpelację z dnia 7 maja 2019r. w sprawie regulacji stanu prawnego ul. Trentowskiego uprzejmie wyjaśniam, że Miasto podjęło już działania zmierzające do prawnego uregulowania przedmiotowego terenu.

Ulica Trentowskiego przebiega przez część nieruchomości stanowiącej własność Skarbu Państwa, oddanej w użytkowanie wieczyste Polskich Kolei Państwowych, oznaczonej ewidencyjnie jako dz. nr 210, obręb 50. Działka ta położona jest na tzw. terenie zamkniętym.

Miasto Bydgoszcz wystąpiło do spółki PKP S.A. z o nieodpłatne przekazanie prawa wieczystego użytkowania przedmiotowego fragmentu gruntu stanowiącego drogę publiczną. Spółka PKP S.A. początkowo wyraziła zgodę na podjęcie procedury nieodpłatnego przekazania tej nieruchomości, jednakże na dalszym etapie sprawy zmieniła pierwotne stanowisko, domagając się ostatecznie przeprowadzenia podziału przedmiotowej nieruchomości w trybie art. 98 ustawy z dnia 21 sierpnia 1997r. o gospodarce nieruchomościami, zwanej dalej „u.g.n.” oraz wypłaty na rzecz Spółki należnego wynagrodzenia.

Dalsza korespondencja w sprawie prowadzona była w przedmiocie właściwego trybu regulacji przedmiotowej nieruchomości. Miasto stało bowiem na stanowisku, że przy stanie faktycznym i prawnym przedmiotowej sprawy niemożliwe jest przeprowadzenie podziału ze skutkiem, o którym mowa w art. 98 „u.g.n.”, tak jak proponowała Spółka. Możliwy jest natomiast podział działki w obecnym stanie faktycznym jako działki położonej na terenie zamkniętym, jednakże podział ten nie spowoduje automatycznie zmian właścicielskich. Po geodezyjnym wydzieleniu działki drogowej winno nastąpić jej wyłączenie z terenów zamkniętych decyzją właściwego ministra, następnie możliwym będzie nabycie nowo wydzielonej działki drogowej przez Miasto Bydgoszcz w trybie cywilno-prawnym.

Taką procedurę regulacji zaproponowano spółce.

Ulica Trentowskiego przebiega również przez część działki oznaczonej ewidencyjnie nr 135 obręb 52, stanowiącej własność Skarbu Państwa (Zarząd Kolei Państwowych), dlatego też przedmiotem rozmów i wolą regulacji objęto także tę nieruchomość. Działka ta również znajduje się w granicach terenów zamkniętych.

Ostatecznie w wyniku przeprowadzonych negocjacji spółka pismem z dnia 11 lutego 2019r. potwierdziła, że wykona podziały geodezyjne dz. nr 210 obr. 50 oraz dz. nr 135 obr. 52. oraz poinformowała, że uruchomiła już wewnętrzne procedury związane z podziałem. Poinformowała również, że po wykonaniu czynności w terenie, złoży do tut. Urzędu komplet dokumentów celem wydania decyzji zatwierdzających podziały geodezyjne ww. działek gruntowych, co umożliwi podjęcie dalszych czynności zmierzających do nabycia wydzielonych fragmentów działek, zajętych pod ulicę Trentowskiego.

2 *porozumienie*
SEKRETARZ MIASTA
Edwara Dobrowolski

Robert Langowski
Radny Miasta Bydgoszczy
Klub Radnych
Koalicji Obywatelskiej

Bydgoszcz 05.09.2019.

WITKIEŁO
URZĄD MIASTA BYDGOSZCZY
Rada Miasta Bydgoszczy

data 05.09.2019

ilość załączników 1 dr. 879

podpis *Robert*

Przewodnicząca Rady Miasta
Monika Matowska - Gulczyńska

84.7

Interpelacja

W sprawie budowy chodnika w okolicy ul. Glinki -Rozłogi


Na ulicy Glinki (w obrębie nowego ronda Rozłogi-Glinki-Magnuszewska) powstało przejście dla pieszych. Korzystający z niego piesi, idąc od ulicy Rozłogi, po przecięciu ulicy Glinki, kierują się w stronę galerii handlowej. Jednak chodnik nie jest po stronie północnej wygodnie zaprojektowany, gdyż uwzględnia tylko dojście do przystanku autobusowego na ul. Magnuszewskiej. Piesi więc, aby dotrzeć do galerii przecinają „pas zieleni” i dochodzą do galerii najkrótszą drogą, czyli w miejscu najbardziej dogodnym i logicznym.

W związku z tym wnoszę o poprowadzenie kilku metrów chodnika przez pas gruntu, tak aby przejście „zebra” połączyć z terenem galerii handlowej trasą bardziej komfortową, oraz o modyfikację układu nasadzeń drzewek na „pasie zieleni”.

Nadmieniam, że o powyższej sytuacji informowałem przedstawicieli Zarządu Dróg na jednej z Sesji Rady Miasta.

Z poważaniem
Robert Langowski
Radny Rady Miasta Bydgoszczy

Langowski Robert



Robert Langowski
Radny Miasta Bydgoszczy
Klub Radnych
Koalicji Obywatelskiej

Bydgoszcz 05.09.2019.



*Langowski,
Robert*



ZASTĘPCA PREZYDENTA BYDGOSZCZY
Mirostlaw KOZŁOWICZ

Bydgoszcz, dnia 17 września 2019 r.

RM.0003.84.1.2019
Nr wpływu 21400

Pan
Robert Langowski
Radny
Rady Miasta Bydgoszczy

Dotyczy: budowy chodnika w okolicy ul. Glinki-Rozłogi.

Szanowny Panie Radny,

w odpowiedzi na interpelację złożoną w dniu 5 września 2019 r., dotyczącą budowy chodnika w rejonie ulic: Glinki i Rozłogi, potwierdzam zasadność wykonania dodatkowego dojścia prowadzącego w kierunku kompleksu handlowego. Zarząd Dróg Miejskich i Komunikacji Publicznej w najbliższym czasie przeanalizuje możliwości techniczne i formalne urządzenia we wskazanym miejscu dojścia na teren galerii handlowej, a następnie, o ile nie będzie przeszkód, wnioskowany odcinek chodnika zostanie wybudowany.

Z poważaniem

Mirostlaw Kozłowicz

Robert Langowski
Radny Miasta Bydgoszczy
Klub Radnych
Koalicji Obywatelskiej

Bydgoszcz 05.09.2019.

84.2

WYKONANO
URZĄD MIASTA BYDGOSZCZY
Rada Miasta Bydgoszczy

data 05.09.2019

ilość załączników 1. dr. 078

podpis *Monika*

**Przewodnicząca Rady Miasta
Monika Matowska - Gulczyńska**

Interpelacja

W sprawie własności działki wzdłuż ulicy Glinki

Proszę o informację na jakim etapie jest postępowanie administracyjne i/lub sądowe dotyczące działki nr.44 obr.484 W roku 2016 jako mieszkaniec Bydgoszczy składałem projekt do Budżetu Obywatelskiego o numerze 60K/0032, w ramach którego mógł być wybudowany parking dla bloków o numerach 119,123 a przede wszystkim dla bloku 121, który parkingu nie posiada wcale. Wtedy otrzymałem odpowiedź, że wąski pasek wzdłuż ulicy Glinki należy do osoby prywatnej i inwestycja nie może być zrealizowana. Powyższy pasek gruntu ma długość kilkudziesięciu metrów i szerokość 2,3 metrów. Rozdziela on ulicę Glinki od bloków. Od kilkudziesięciu lat przez ten prywatny teren pod bloki muszą przejeżdżać samochody prywatne, kurierskie, wykonujące przeprowadzki, a także służb komunalnych wywożących śmieci z bloku nr.121. Pragnę nadmienić, że przepisy nakazują umożliwienie dostępu do drogi publicznej, a w tym miejscu, gdyby trzymać się litery prawa wszyscy, przejeżdżając przez prywatną działkę, wstępują na mienie prywatne, bez wiedzy właściciela. Blok odcięty jest też od ulicy Glinki linią ciągłą, więc nawet służby komunalne przekraczając ją, łamią prawo. Spór o działkę uniemożliwia jakiegokolwiek inwestycje na pasie gruntu, który jest „dzikim parkingiem”, zalewanym podczas deszczu przez wodę.

Według informacji z 2016 sprawą zajmował się Wojewoda oraz Ministerstwo Transportu, Budownictwa i Gospodarki Morskiej, do którego właściciel działki odwoływał się w powyższej sprawie.

W związku z tym jak na wstępie, proszę o informację o aktualnej sytuacji prawnej dotyczącej powyższej działki.

Z poważaniem
Robert Langowski
Radny Rady Miasta Bydgoszczy

Langowski Robert



SEKRETARZ MIASTA
Edward DOBROWOLSKI

Bydgoszcz, dnia 16. 09. 2016r.
RM.0003.84.2.2019

Pan

Robert Langowski

Radny Rady Miasta

W odpowiedzi na Pana interpelację z dnia 05 września 2019r., (wpływ do tut. Wydziału 10.09.br.) w sprawie własności nieruchomości, oznaczonej geodezyjnie jako działka nr 44 o pow. 0,0515 ha w obrębie 484, położonej w Bydgoszczy przy ul. Glinki, zapisanej w księdze wieczystej KW nr BY1B/0005925/2 - ***uprzejmie informuję, iż działka ta stanowi już własność Miasta Bydgoszczy na prawach powiatu.***

Aktualnie w związku z zakończeniem przez Ministra Inwestycji i Rozwoju postępowania odwoławczego od decyzji Wojewody Kujawsko-Pomorskiego o sygn. WSPN.II.77240-120/09 z dnia 29.02.2012r. zostaną niezwłocznie wszczęte działania mające na celu ujawnienie prawa własności Miasta Bydgoszczy na prawach powiatu w księdze wieczystej.

e powziątel

Robert Langowski
Radny Miasta Bydgoszczy
Klub Radnych
Koalicji Obywatelskiej

Bydgoszcz 05.09.2019.

URZĄD MIASTA BYDGOSZCZY
Rada Miasta Bydgoszczy

data 05. 09. 2019
liczba 878

ilość załączników
podpis *Robert*

**Przewodnicząca Rady Miasta
Monika Matowska - Gulczyńska**

84.3

Interpelacja

W sprawie płyty informacyjnej na powierzchni Starego Rynku

W ostatnich tygodniach została ukończona i oddana do użytkowania powierzchnia Starego Rynku. Jednym z elementów powierzchni jest schemat historycznego, nieistniejącego obecnie Ratusza, który to schemat wykonany jest z kamienia o odmiennym kolorze. Z moich obserwacji i uwag od osób odwiedzających Stare Miasto wynika, że zdecydowana większość nie orientuje się czym są płyty innego koloru i co oznaczają. Dla turystów jest to tym bardziej nieczytelne.

Mając na uwadze powyższe, wnioskuję o wykonanie napisu na jednej z płyt, informującego o istnieniu w przeszłości w tym miejscu budynku Ratusza, a w związku z tym:

-Jeśli demontaż pojedynczej płyty jest niewykonalny sprawdzenie, czy istnieje możliwość wykonania na jednej z leżących płyt „grawerunku” z informacją

-Lub jeśli możliwy jest demontaż jednej z płyt, wymianę jej na taką z opisem, a posiadającą odmienną od pozostałych kolorystykę lub fakturę.

Jestem przekonany, że podniesie to walory poznawcze i turystyczne Starego Rynku.

Z poważaniem
Robert Langowski
Radny Rady Miasta Bydgoszczy

Robert Langowski



Bydgoszcz, 17.09.2019

RM.0003.84.3.2019

Pan

Robert Langowski

Radny Miasta Bydgoszczy

Dotyczy: interpelacja ws. płyty informacyjnej na powierzchni Starego Rynku

Szanowny Panie Radny,

w odpowiedzi na Pana interpelację informuję, że w sierpniu br. odbyło się spotkanie pomiędzy Biurem Promocji Miasta i Współpracy z Zagranicą, Bydgoskim Centrum Informacji, Plastykiem Miasta oraz Menagerem Śródmieścia i Starego Miasta.

Tematem spotkania było między innymi oznakowanie obrysów Ratusza na płycie Starego Rynku oraz opis zegara i czasu bydgoskiego.

Na chwilę obecną określaną jest treść informacji, która będzie docelowo umieszczona w płycie Rynku oraz w formie tablicy przy zegarze.

Z poważaniem
Miroslaw Kozłowicz

Robert Langowski
Radny Miasta Bydgoszczy
Klub Radnych
Koalicji Obywatelskiej

Bydgoszcz 12.11.2019.

W P L I N E Ł O
URZĄD MIASTA BYDGOSZCZY
Rada Miasta Bydgoszczy

data 12. 11. 2019

ilość załączników *1. data MBO*

podpis *Robert*

**Przewodnicząca Rady Miasta
Monika Matowska - Gulczyńska**

Interpelacja

W sprawie realizacji projektów z programu Bydgoski Budżet Obywatelski

W imieniu mieszkańców kieruję pytanie w sprawie inwestycji, które wygrały głosowanie BBO w roku 2018. Powinny one być zrealizowane w roku 2019 natomiast mieszkańcy zgłaszają, iż pomimo że jest listopad prace wokół niektórych projektów nie zostały podjęte.

W związku z tym proszę o informacje:

- które z zaplanowanych na rok 2019 inwestycji są już zrealizowane?
- które są w trakcie realizacji i kiedy planowane jest ich ukończenie?
- wobec których projektów nie podjęto realizacji i jaka jest przyczyna?

Z poważaniem
Robert Langowski
Radny Rady Miasta Bydgoszczy

Langowski Robert



ZASTĘPCA PREZYDENTA BYDGOSZCZY
Michał SZTYBEL

Bydgoszcz, 28 listopada 2019 r.
RM.0003103.2019

Szanowny Pan
Robert Langowski
Radny Miasta Bydgoszczy

W odpowiedzi na interpelację Pana Radnego, złożoną w dniu 12 listopada 2019r. w sprawie realizacji projektów w ramach programu Bydgoski Budżet Obywatelski, wybranych w 2018 roku informuję, że zgodnie z regulaminem BBO wybrane zostały zadania możliwe do zrealizowania w trakcie roku budżetowego 2019, które w sytuacji złożonego zakresu prac mogą być również kontynuowane w kolejnym roku budżetowym.

Inwestycje w trakcie realizacji są na różnym etapie zaawansowania prac koncepcyjnych, projektowych, przetargu lub budowy. W przypadku konieczności dodatkowych wyjaśnień w zakresie konkretnej inwestycji, proszę o bezpośredni kontakt w celu przekazania bardziej szczegółowych informacji.

Poniżej wykaz zadań BBO wybranych w głosowaniu w 2018 roku:

Nazwa zadania	Stan realizacji	Planowany termin zakończenia zadania
Budowa parkingu na os. Czyżkówko (Program BBO)	Zadanie w trakcie realizacji	06.2020 r.
Budowa fragmentu ścieżki nad Kanałem Bydgoskim os. Flisy (Program BBO)	Zadanie w trakcie realizacji	12.2020 r.
Posadzenie drzew na placu zabaw przy ul. Bronikowskiego na os. Flisy (program BBO)	Zadanie zrealizowane	12.2019 r.
Budowa toru rowerowego na os. Miedzyń-Prądy (Program BBO)	Zadanie w trakcie realizacji	06.2020 r.
Doposażenie przejścia dla pieszych przy ul. Bronikowskiego na os. Miedzyń-Prądy (Program BBO)	Zadanie zrealizowane	

Montaż samoobsługowej stacji naprawy rowerów na os. Miedzyń-Prądy (Program BBO)	Zadanie zrealizowane	
Doposażenie wybiegu dla psów na os. Okole (Program BBO)	Zadanie zrealizowane	
Budowa piłkochwyłów na os. Okole (Program BBO)	Zadanie zrealizowane	
Montaż stacji Bydgoskiego Roweru Aglomeracyjnego na os. Okole (Program BBO)	Zadanie zrealizowane	
Budowa ulicy Homarowej na os. Osowa Góra (Program BBO)	Zadanie w trakcie realizacji	06.2020 r.
Budowa ulicy Mikołaja Kotowicza na os. Wilczak-Jary (Program BBO)	Zadanie w trakcie realizacji	12.2020 r.
Zagospodarowanie terenu na os. Piaski (Program BBO)	Zadanie w trakcie realizacji	12.2019 r.
Modernizacja obiektu Uczniowskiego Klubu Sportowego przy ul. Smukalskiej 177 (Program BBO)	Zadanie zrealizowane	
Modernizacja parkingu przy ul. Pestalozziego na os. Bartodzieje (Program BBO)	Zadanie w trakcie realizacji	12.2020 r.
Montaż tablic elektronicznych na ul. Curie-Skłodowskiej na os. Bartodzieje (Program BBO)	Zadanie w trakcie realizacji	06.2020 r.
Przebudowa chodnika na ul Krakowskiej na os. Bielawy (Program BBO)	Zadanie w trakcie realizacji	Zakończono I etap 06.2020 r.
Nasadzenie roślinności przy estakadzie przy ul. Lewińskiego na os. Bydgoszcz-Wschód-Siernieczek (Program BBO)	Zadanie w trakcie realizacji	06.2020 r.
Zakupy inwestycyjne sprzętu rekreacyjno - wodnego akwenu Brdyujście (Program BBO)	Zadanie w trakcie realizacji	12.2019 r.
Zagospodarowanie terenu przy ul. Witebskiej na os. Brdyujście (Program BBO)	Zadanie zrealizowane	
Budowa oświetlenia przy ul. Opałowej na os. Brdyujście (Program BBO)	Zadanie w trakcie realizacji	12.2019 r.
Zagospodarowanie terenu przy ul. 11 Listopada na os. Leśnym (Program BBO)	Zadanie w trakcie realizacji	12.2020 r.

Budowa monitoringu miejskiego przy ul. Zurna na os. Nowy Fordon (Program BBO)	Zadanie w trakcie realizacji	12.2019 r.
Zagospodarowanie terenu przy ul. Bydgoskich Olimpijczyków na os. Nowy Fordon (Program BBO)	Zadanie w trakcie realizacji	12.2019 r.
Doposażenie Kina Jeremi na os. Nowy Fordon (Program BBO)	Zadanie zrealizowane	
Doposażenie Sali widowiskowej przy ul. Piwnika Ponurego na os. Nowy Fordon (Program BBO)	Zadanie zrealizowane	
Doposażenie przejść dla pieszych na os. Tatrzańskie (Program BBO)	Zadanie zrealizowane	
Zagospodarowanie terenu na os. Tatrzańskim (Program BBO)	Zadanie w trakcie realizacji	12.2020 r.
Budowa wyniesionego skrzyżowania Lawinowa - Zbójnicka na os. Tatrzańskim (Program BBO)	Zadanie w trakcie realizacji	06.2020 r.
Zagospodarowanie terenu na os. Tereny Nadwiślańskie (Program BBO)	Zadanie w trakcie realizacji	06.2020 r.
Strefa aktywnej rekreacji na os. Stary Fordon (Program BBO)	Zadanie w trakcie realizacji	05.2020 r.
Strefa aktywności na os. Błonie (Program BBO)	Zadanie zrealizowane	
Przebudowa chodnika przy ul. Morcinka na os. Błonie (Program BBO)	Zadanie zrealizowane	
Przebudowa chodnika przy ul. Gałczyńskiego na os. Błonie (Program BBO)	Zadanie zrealizowane	
Budowa ul. Gersona na os. Górzyskowo (Program BBO)	Zadanie w trakcie realizacji	I etap 12.2019 r. 12.20120r.
Zagospodarowanie terenu przy ul. Leszczyńskiego na os. Szwederowo (Program BBO)	Zadanie zrealizowane	
Zakup defibrylatorów na os. Szwederowo (Program BBO)	Zadanie zrealizowane	
Adaptacja budynku ZS 30 przy ulicy Jesionowej na os. Szwederowo (Program BBO)	Zadanie w trakcie realizacji	06.2020 r.
Budowa infrastruktury dla niepełnosprawnych w budynku MDK nr 4 przy ul. Dworcowej na os. Bocianowo-Śródmieście-Stare Miasto (Program BBO)	Zadanie w trakcie realizacji	06.2020 r.

Zagospodarowanie terenu przy ul. Zygmunta Augusta na os. Bocianowo-Śródmieście-Stare Miasto (Program BBO)	Zadanie w trakcie realizacji	I etap 12.2019 r. 12.2020 r.
Rewitalizacja ulicy Bolesława Chrobrego os. Bocianowo-Śródmieście-Stare Miasto (Program BBO)	Zadanie w trakcie realizacji	12.2019 r.
Zagospodarowanie alejki na os. Jachcice (Program BBO)	Zadanie w trakcie realizacji	12.2020 r.
Urządzenie polany rekreacyjnej na os. Glinki-Rupienica (Program BBO)	Zadanie w trakcie realizacji	06.2020 r.
Budowa ogrodzenia boiska do siatkówki plażowej na os. Glinki-Rupienica (Program BBO)	Zadanie zrealizowane	
Zagospodarowanie terenu na os. Wzgórze Wolności (Program BBO)	Zadanie w trakcie realizacji	Zakończono I etap, Końcowy etap - 05.2020
Kreatywne Podwórko na os. Kapuściska (Program BBO)	Zadanie w trakcie realizacji	05.2020 r.
Utworzenie miejsca do grillowania na os. Kapuściska (Program BBO)	Zadanie zrealizowane	
Modernizacja wejścia do świetlicy na os. Łęgnowo (Program BBO)	Zadanie w trakcie realizacji	06.2020 r.
Budowa oświetlenia na ul. Wypaleniska na os. Łęgnowo Wieś (program BBO)	Zadanie w trakcie realizacji	12.2019 r.
Zagospodarowanie terenu sportowego przy ul. Bohaterów Kragujewca na os. Wyżyny (Program BBO)	Zadanie w trakcie realizacji	06.2020 r.
Zagospodarowanie terenu na os. Zimne Wody-Czersko Polskie (Program BBO)	Zadanie w trakcie realizacji	12.2019 r.
Zagospodarowanie terenu nad Starym Kanałem Bydgoskim (Program BBO)	Zadanie w trakcie realizacji	09.2020 r.
Budowa tężni solankowych (Program BBO)	Zadanie w trakcie realizacji	12.2020 r.
Przejście dla pieszych na ul. Bronikowskiego (Program BBO)	Zadanie zrealizowane	
Przystanek na ul. Kieleckiej na os. Zimne Wody – Czersko Polskie (Program BBO)	Zadanie w trakcie realizacji	06.2020 r.
Koncerty plenerowe nad Bałatonem na os. Bartodzieje (Program BBO)	Zadanie zrealizowane	
Doposażenie terenu na os. Leśnym (Program BBO)	Zadanie w trakcie realizacji	12.2019 r.

Budowa skateparku przy ul. Piwnika Ponurego na os. Nowy Fordon (Program BBO)	Zadanie w trakcie realizacji	12.2020 r.
Piknikowa Polana na os. Stary Fordon (Program BBO)	Zadanie w trakcie realizacji	12.2020 r.
Budowa monitoringu miejskiego na os. Szwederowo (Program BBO)	Zadanie w trakcie realizacji	15.12.2019
Plac zabaw na terenie filii Biblioteki przy ul. Czołgistów na os. Jachcice (Program BBO)	Zadanie w trakcie realizacji	06.2020 r.

2 powozańien


ZASTĘPCA PREZIDENTA MIASTA
Michał Sztybel