



RADNY RADY MIASTA BYDGOSZCZY
Andrzej Młyński

169.1

Bydgoszcz, 27 maja 2020 r.

INT-41/2019

Andrzej Młyński

Radny Rady Miasta Bydgoszczy
URZĄD MIASTA BYDGOSZCZY
Rada Miasta Bydgoszczy

data 27. 05. 2020
liczba 1908
podpis *Andrzej Młyński*

Prezydent Miasta Bydgoszczy
ul. Jezuicka 1
85-102 Bydgoszcz

INTERPELACJA

dot. opłat adiacenckich

Szanowny Panie Prezydencie,

Proszę o odpowiedź na pytania:

- 1. Gdzie i z jakich powodów w latach 2018-2020 na terenie Fordonu nałożono na właścicieli gruntów opłatę adiacencką? Jakie postępowania prowadzone są aktualnie? Jakie środki z tego tytułu wpłynęły do budżetu Miasta Bydgoszczy? Gdzie i z jakich powodów zaniechano ustalenia tejże opłaty?*
- 2. Czy rozpoczęto procedurę ustalania opłaty adiacenckiej z tytułu podziału nieruchomości dla wydzielonych licznych działek nr ew. 3/x, 5/x, 6/x w obrębie 433 w rejonie ul. Gryfa Pomorskiego/gen. W. Andersa?*

Z wyrazami szacunku

Andrzej Młyński





SEKRETARZ MIASTA
Edward DOBROWOLSKI

Bydgoszcz, dnia 4 czerwca 2020r.

RM.0003.169.1.2020

Szanowny Pan
Andrzej Młyński
Radny Rady Miasta Bydgoszcz

W odpowiedzi na interpelację Pana Radnego dotyczącą opłaty adiacenckiej uprzejmie informuje:

Ad1. W latach 2018–2020 na terenie Fordonu naliczono opłatę adiacencką z tytułu podziału nieruchomości dla gruntów położonych przy ulicach: Kwietniowej, Skandynawskiej, Bieszczadzkiej, Tuchołkowej i Podgórze. Z tego tytułu do budżetu Miasta Bydgoszczy wpłynęło 14.912,90 zł.


Aktualnie na terenie Fordonu prowadzone są trzy postępowania dotyczące ustalenia opłaty adiacenckiej z tytułu podziału nieruchomości, przy ulicach Świętokrzyskiej, Żemojtela i Bieszczadzkiej. Postępowania są na etapie sporządzenia wyceny przez rzeczoznawcę majątkowego.

Ad2. Podział nieruchomości położonych przy ul. Gryfa Pomorskiego nastąpił decyzją z dnia 16 stycznia 2020r., która stała się ostateczna w dniu 20 stycznia 2020r.

W związku z tym istnieje konieczność wszczęcia postępowania administracyjnego mającego na celu ustalenie dla Fordońskiej Spółdzielni Mieszkaniowej opłaty adiacenckiej z tytułu podziału nieruchomości.

Czas na wszczęcie procedury ustalającej opłatę adiacencką w związku z podziałem nieruchomości zgodnie z art. 98a ustawy z dnia 21 sierpnia 1997r. o gospodarce nieruchomościami (Dz.U. 2020.65 t.j.) wynosi 3 lata od daty kiedy decyzja podziałowa stanie się ostateczna.

z pozdrowieniami



RADNY RADY MIASTA BYDGOSZCZY
Andrzej Młyński

169.5

W P L Y N ę Ł O
URZĄD MIASTA BYDGOSZCZY
Rada Miasta Bydgoszczy

data 27. 05. 2020

ilość załączników 19

[Signature]

Bydgoszcz, 27 maja 2020 r.

INT-38/2019

Andrzej Młyński
Radny Rady Miasta Bydgoszczy

Prezydent Miasta Bydgoszczy
ul. Jezuicka 1
85-102 Bydgoszcz

INTERPELACJA

dot. nieruchomości miejskich przy ul. Tatrzańskej 21 i ul. Świętokrzyskiej

Szanowny Panie Prezydencie,

Proszę o odpowiedź na pytania:

1. Kiedy Prezydent Bydgoszczy swoim rozporządzeniem zarządzi sprzedaż nieruchomości miejskich przy ul. Tatrzańskej/Sudeckiej/Swiętokrzyskiej – tj. działek nr ew. 16/8 , 16/9 , 16/10 w obr. 402 – o sprawie informowano na poprzedniej sesji Rady Miasta Bydgoszczy?
2. Proszę o udostępnienie opinii dla decyzji podziałowej dla tych nieruchomości – tj. działek nr ew. 16/8, 16/9 oraz 16/10 w obr. 402, na jakiej podstawie zezwolono na podział tych nieruchomości o powierzchniach mniejszych od 1500 mkw (odpowiednio 1156mkw, 1008mkw i 811mkw). Zwarzywszy na fakt, iż zapis nowego Studium określa dla tych terenów powierzchnię nie mniejszą niż 1500 mkw dla działki, a wg aktualnie obowiązującego Studium dla sąsiedztwu w terenie Parku Krajobrazowego dotychczas nie zezwalano na wydzielanie działek mniejszych od 2000mkw.
3. Jakie przeznaczenie ma działka nr ew. 16/7 w obrębie 402? Czy zostanie w zasobach Miasta i będzie np. jako droga, służyła wszystkim jego Mieszkańcom?
4. Zgodnie z obowiązującym Studium uwarunkowań i kierunków zagospodarowania przestrzennego Miasta Bydgoszczy przez działkę nr ew. 15/2 w obr. 402 – ostatnio decyzją większości Rady Miasta przeznaczoną na sprzedaż, przebiega jedna z trzech głównych dróg dojazdowych na górny taras Fordonu. O tym fakcie nie informowano nas Radnych przedstawiając na ostatniej sesji RM projekt zbycia tej nieruchomości. W związku z tym, proszę o informację na jakiej podstawie Miasto Bydgoszcz zmierza zbyć nieruchomość na której zgodnie z wcześniejszymi uchwałami Władzy tegoż Miasta winna zostać wytyczona droga publiczna?
5. Kiedy zostanie powołany rzeczoznawca określający wartość nieruchomości przeznaczonych na sprzedaż – tj. działek nr ew. 16/11 i 15/2 w obrębie 402, oraz kiedy rozpocznie się procedura sprzedaży tych nieruchomości? Czy zostanie opublikowany i udostępniony wszystkim Mieszkańcom operat szacunkowy określający wartość tych nieruchomości, z podziałem na obie działki? Czy sprzedaż będzie dotyczyła każdej z działek osobno, czy nowonabywca będzie musiał zakupić obie nieruchomości w ramach jednej transakcji?

Z wyrazami szacunku

[Signature]





SEKRETARZ MIASTA
Edward DOBROWOLSKI

Bydgoszcz, dnia 4.06.2020r.

RM.0003.169.5.2020

Pan Andrzej Młyński
Radny Rady Miasta Bydgoszczy
w miejscu

W związku ze złożoną przez Pana Radnego interpelacją z dnia 27 maja 2020r. dot. nieruchomości miejskich przy ul. Tatrzańskiej 21 i ul. Świętokrzyskiej, odnosząc się do przedstawionych w ww. wystąpieniu pytań uprzejmie informuję, co następuje:

Ad 1. Nieruchomości położone przy ul. Tatrzańskiej/Sudeckiej, ozn. w ewidencji gruntów jako działki nr 16/8, 16/9 i 16/10 w obr. 402 przygotowywane są do sprzedaży z przeznaczeniem pod zabudowę mieszkaniową jednorodzinną. Przedmiotowa nieruchomość nie jest objęta miejscowym planem zagospodarowania przestrzennego. Inwestycje budowlane na tym terenie mogą być prowadzone wyłącznie w trybie administracyjnym, poprzez wydanie decyzji o warunkach zabudowy. Z uwagi na powyższe wystąpiono do Wydziału Administracji Budowlanej o wydanie decyzji ustalającej warunki zabudowy dla inwestycji polegającej na budowie trzech budynków mieszkalnych jednorodzinnych na nieruchomości ozn. nr ewid.16/8, 16/9, 16/10. Nadmieniam, iż przedmiotowe grunty przygotowywane będą do sprzedaży dopiero po wydaniu prawomocnej decyzji Prezydenta Miasta o warunkach zabudowy.

Ad 2. W związku z Pana prośbą przedkładam kopię decyzji Nr WMG.I.169/2019 z dnia 05.11.2019r. zatwierdzającej projekt podziału nieruchomości położonej w Bydgoszczy przy ul. Tatrzańskiej.

Ad 3. Działka nr 16/7 została wydzielona w celu zapewnienia dostępu do drogi publicznej dla nowo powstałych działek nr 16/8,16/9 i 16/10. W momencie zadysponowania tego terenu, ww. działka, stanowiąca wewnętrzną drogę dojazdową zostanie również sprzedana w udziałach.

Ad 4. Wyznaczone na rysunku Studium uwarunkowań i kierunków zagospodarowania przestrzennego miasta Bydgoszczy, kontury obszarów i terenów funkcjonalnych nie stanowią ściśle określonych linii rozgraniczających tereny o różnym przeznaczeniu. Dopiero sporządzenie miejscowego planu zagospodarowania przestrzennego dla terenów położonych w tym rejonie Miasta wyznaczy zasady zagospodarowania gruntów i uściśli granice stref i korytarzy infrastruktury technicznej i transportowej. Jednocześnie podkreślam, że do przedstawionego na kwietniowej sesji projektu uchwały w sprawie sprzedaży działek nr 16/11 i 15/2 położonych przy ul. Tatrzańskiej 21, ul. Świętokrzyskiej załączone były oprócz map wyrys i wypis ze Studium uwarunkowań i kierunków zagospodarowania przestrzennego Bydgoszczy.

Ad 5. W wyniku postępowania przeprowadzonego w trybie ustawy z dnia 29 stycznia 2004r. – Prawo zamówień publicznych, wyłoniony został rzeczoznawca majątkowy, który określi wartość nieruchomości przeznaczonych na sprzedaż tj. działek nr 16/11 i 15/2 w obr 402. Wobec faktu, że sprzedaż nieruchomości następuje w trybie przetargowym (przetarg ustny nieograniczony) operat szacunkowy sporządzony dla potrzeb prowadzonego postępowania nie może być udostępniany. Nadmieniam, iż zgodnie z wymogiem określonym w art. 35 ust. 1 ustawy o gospodarce nieruchomościami z dnia 21 sierpnia 1997r. (Dz.U. z 2020r. poz. 65 z późn. zm.) zostanie podany do publicznej wiadomości wykaz nieruchomości przeznaczonych do sprzedaży, który zawiera między innymi cenę wywoławczą zbywanej nieruchomości.

Nieruchomości położone przy ul. Tatrzańskiej 21, ul. Świętokrzyskiej przewidziane są do wspólnego zagospodarowania i sprzedawane będą w ramach jednej transakcji.

z pozdrowieniami



WMG -I. 6831.139.2019

Bydgoszcz, dnia 05.11.2019r.

1696795

DECYZJA Nr WMG.I.169/2019

Na podstawie art. 93 ust. 3, art. 94 ust.1, pkt.1, art. 96 ust. 1 i 4, art. 97 ust. 3 pkt 2, art. 99 ustawy z dnia 21 sierpnia 1997 r., o gospodarce nieruchomościami (j. t. Dz. U. z 2018r. poz. 2204 ze zm.) oraz art. 104 ustawy z dnia 14 czerwca 1960r. – Kodeks postępowania administracyjnego (j. t. Dz. U. z 2018 r. poz. 2096 ze zm.) – z urzędu,

orzeka się

I. zatwierdzić projekt podziału nieruchomości położonej w Bydgoszczy przy ul. Tatrzańskiej zapisanej w księdze wieczystej **KW nr BY1B / 00024812 / 6**, jako własność Miasta Bydgoszczy, polegający na podziale działki **nr 16/6 o pow. 1,1176 ha**, w wyniku którego powstały działki:

- nr 16/7 o pow. 0,0459 ha
- nr 16/8 o pow. 0,1156 ha
- nr 16/9 o pow. 0,1008 ha
- nr 16/10 o pow. 0,0811 ha
- nr 16/11 o pow. 0,7742 ha

II. ustanowić warunek dostępu do drogi publicznej dla nowo wydzielonych działek gruntu nr: 16/8, 16/9, 16/10, w momencie ich zbywania, poprzez zapewnienie odpowiedniej służebności drogowej.

Powyższy podział przedstawiony został na załączonej mapie obr. 402, przyjętej do Grodzkiego Ośrodka Dokumentacji Geodezyjnej i Kartograficznej w Miejskiej Pracowni Geodezyjnej pod nr P.0461.2019.3384, stanowiącej integralną część niniejszej decyzji.

UZASADNIENIE

Zgodnie z art. 93 ust. 1 wyżej powołanej ustawy o gospodarce nieruchomościami podziału nieruchomości można dokonać, jeżeli jest on zgodny z ustaleniami planu miejscowego. W razie braku tego planu stosuje się przepisy art. 94.

Art. 94 ust. 1 tejże ustawy stanowi, że w przypadku braku planu miejscowego – jeżeli nieruchomość jest położona na obszarze nieobjętym obowiązkiem sporządzenia tego planu – podziału nieruchomości można dokonać, jeżeli:

- 1) nie jest sprzeczny z przepisami odrębnymi, albo
- 2) jest zgodny z warunkami określonymi w decyzji o warunkach zabudowy i zagospodarowania terenu.

Przedmiotowa nieruchomość położona jest w obszarze:

- dla którego brak jest planu miejscowego,
- nie objętym obowiązkiem sporządzenia planu miejscowego,
- dla którego brak jest decyzji o warunkach zabudowy,
- dla którego gmina nie przystąpiła do sporządzenia miejscowego planu zagospodarowania przestrzennego.

Wobec powyższego dokonano analizy niniejszego podziału w aspekcie braku sprzeczności z przepisami odrębnymi, w wyniku czego podział został pozytywnie zaopiniowany Postanowieniem Prezydenta Miasta Bydgoszczy znak: WMG-I.6831.139.2019 z dnia 27.08.2019r.

Wydział Administracji Budowlanej w opinii znak: WAB.I.6724.5.126.2019.MS z dnia 14.08.2019 r., nie wniósł uwag do przedmiotowego podziału działki nr 16/6 w obrębie 402.

Art.93 ust.3 wyżej powołanej ustawy o gospodarce nieruchomościami stanowi, że podział nieruchomości nie jest dopuszczalny, jeżeli projektowane do wydzielenia działki gruntu, nie mają dostępu do drogi publicznej; za dostęp do drogi publicznej uważa się również wydzielenie drogi wewnętrznej wraz z ustanowieniem na tej drodze odpowiedniej służebności dla wydzielonych działek gruntu albo ustanowienie dla tych działek innych służebności drogowych.

Celem zapewnienia dostępu do drogi publicznej dla wydzielonych działek gruntu nr: 16/8, 16/9, 16/10, należy ustanowić dla nich, w momencie zbywania którejkolwiek z ww. wydzielonych działek gruntu, służebność drogową na wydzielonej działce nr 16/7 stanowiącej wewnętrzną drogę dojazdową względnie zbyć udziały w prawie do działki gruntu nr 16/7 stanowiącej wewnętrzną drogę dojazdową.

Przedmiotowa decyzja, zgodnie z art. 96 ust. 4 wyżej powołanej ustawy, stanowi podstawę do dokonania wpisów w księdze wieczystej oraz katastrze nieruchomości.

Wobec powyższego orzeczono jak w sentencji.

Od niniejszej decyzji przysługuje stronom prawo wniesienia odwołania do Samorządowego Kolegium Odwoławczego w Bydgoszczy, za pośrednictwem tutejszego organu, w terminie 14 dni licząc od daty jej doręczenia. Strona może zrzec się prawa do wniesienia odwołania. Z dniem doręczenia organowi oświadczenia o zrzeczeniu się prawa do wniesienia odwołania, decyzja staje się ostateczna i prawomocna


Otrzymują:

1. WMiG UM Referat Obrotu Nieruchomościami
w/m
2. Sąd Rejonowy w Bydgoszczy
X Wydział Ksiąg Wieczystych
ul. Toruńska 64a,
85-023 Bydgoszcz
3. WMiG UM – a/a

Do wiadomości:

1. Miejska Pracownia Geodezyjna
ul. Grudziądzka 9-15
85-130 Bydgoszcz
2. WMiG UM Referat Finansowo-Administracyjny
w/m

z up. PREZYDENTA MIASTA


Wydział Miasta i Decyzji (1)

~~Wniośca(e) decyzja (postanowienie)~~
~~stała(o) się ostateczna(e)~~

z dniem 21. 11. 20 19 r.

Bydgoszcz, dnia 03. 06. 20 20 r.

Kierownik Rejestru


Andrzej Śniński (3)

Sygn. WMG-I.6831.139.2019, nr WMG.I.169/2019



RADNY RADY MIASTA BYDGOSZCZY
Andrzej Młyński

169.2

Bydgoszcz, 27 maja 2020 r.

INT-42/2019

Andrzej Młyński
Radny Rady Miasta Bydgoszczy

Prezydent Miasta Bydgoszczy
ul. Jezuicka 1
85-102 Bydgoszcz

WPLIŚLO
URZĄD MIASTA BYDGOSZCZY
Rada Miasta Bydgoszczy
data 27. 05. 2020
l. dk 1908
ilość zaręczy
podpis

INTERPELACJA

dot. nieruchomości na terenie Fordonu

Szanowny Panie Prezydencie,

Proszę o przedstawienie planu (mapy) z terenu Fordonu z oznaczeniem nieruchomości Skarbu Państwa zarządzanych przez Wojewodę oraz Miasto Bydgoszcz.

Z wyrazami szacunku

Andrzej Młyński





SEKRETARZ MIASTA
Edward DOBROWOLSKI

Bydgoszcz, dnia 4.06.2020 r.
RM.0003.169.2.2020

Szanowny Pan
Andrzej Młyński
Radny Rady Miasta Bydgoszczy

Dotyczy: nieruchomości na terenie Fordonu – mapa własności

W odpowiedzi na interpelację, znak INT-42/2019 z dnia 27 maja 2020 r., przekazuję mapę własności działek na terenie osiedla Fordon (3 egzemplarze mapy w skali 1:5000, format arkusza A0). System do prowadzenia ewidencji gruntów i budynków daje tylko możliwość przedstawienia wszystkich rodzajów własności gruntów bez możliwości wyboru któregoś z rodzajów osobno.

Jednocześnie informuję, iż pod adresem: <http://geoportal.mojregion.info>, system Comarch-ERGO (Infostrada Kujaw i Pomorza) udostępnia w/w dane mapowe z warstwami tematycznymi, m. in. informacją o strukturze własności gruntów, w jakości nieosiągalnej na wydrukach w tak dużej skali.

2 powstanie

W załączeniu:

1. Dane ewidencji gruntów i budynków Miasta Bydgoszczy – mapy ze strukturą własności gruntów (3 egz. map w formacie PDF, na płycie CD-ROM)



RADNY RADY MIASTA BYDGOSZCZY
Andrzej Młyński

169.3

WPSYNELO	
URZĄD MIASTA BYDGOSZCZY	
Rada Miasta Bydgoszczy	
data	27. 05. 2020
ilość załączników	1 k. dz. 1908
podpis	<i>[Signature]</i>

Bydgoszcz, 27 maja 2020 r.

INT-40/2019

Andrzej Młyński
Radny Rady Miasta Bydgoszczy

Prezydent Miasta Bydgoszczy
ul. Jezuicka 1
85-102 Bydgoszcz

INTERPELACJA

dot. własności nieruchomości i utwardzania dróg w Bydgoszczy

Szanowny Panie Prezydencie,

Proszę o odpowiedź na pytanie:

Do kogo należy teren stanowiący utwardzony odcinek ul. Podgórze w Bydgoszczy – tj. dz. nr ew. 113, 14/1, 27/2, 13/5 w obr. 406?

Czy jest to teren Miasta Bydgoszczy? Czy został utwardzony przez Miasto Bydgoszcz?

Z wyrazami szacunku

[Signature]





Bydgoszcz, 8.06.2020 r.
RM.0003.169.3.2020

Pan Andrzej Młyński
Radny Rady Miasta Bydgoszczy
ul. Jezuicka 1
85-102 BYDGOSZCZ

Dotyczy południowej części ulicy Podgórze.


Szanowny Panie Radny,

w odpowiedzi na Pana interpelację w sprawie własności nieruchomości i utwardzania dróg w Bydgoszczy, złożoną w dniu 27 maja 2020 roku, przekazuję informacje dotyczące działek wymienionych w zapytaniu:

- działka nr 13/5 w obr. 404 – współwłasność MSM „Zrzeszeni” wraz z osobami fizycznymi,
- działka nr 14/1 w obr. 404 – współwłasność MSM „Zrzeszeni” wraz z osobami fizycznymi,
- działka nr 27/2 w obr. 406 – współwłasność MSM „Zrzeszeni” wraz z osobami fizycznymi,
- działka nr 113 w obr. 406 – własność: Gmina Bydgoszcz, użytkownik wieczysty: MSM „Zrzeszeni”.

Informuję, że południowa część ul. Podgórze, na odcinku o długości 183 m, od zespołu garażowego MSM „Zrzeszeni” do ul. Kadłubka została utwardzona w ramach inwestycji zrealizowanej w 2000 roku przez Zarząd Dróg Miejskich i Komunikacji Publicznej w Bydgoszczy. Stan prawny działek zajętych pod drogę wymaga uregulowania, to znaczy przejęcia ich na rzecz Miasta Bydgoszcz – dotyczy to działek i części działek nr 13/5, 14/1 w obr. 404 oraz 27/1, 113, 26, 25 w obr. 406. Regulacja granic powinna zostać przeprowadzona zgodnie z ustaleniami miejscowego planu zagospodarowania przestrzennego „Fordon: Zofin, Niepodległości i Łoskoń – część południowa” w Bydgoszczy dla terenów oznaczonych symbolami 132.KDD i 126.KDL.

Z poważaniem
Miroslaw Kozłowicz



RADNY RADY MIASTA BYDGOSZCZY
Andrzej Młyński

169.4

WPLYNĘŁO
URZĄD MIASTA BYDGOSZCZY
Rada Miasta Bydgoszczy

data 27. 05. 2020

ilość załączników 1. ok. / 908

podpis *[Signature]*

Bydgoszcz, 27 maja 2020 r.

INT-39/2019

Andrzej Młyński
Radny Rady Miasta Bydgoszczy

Prezydent Miasta Bydgoszczy
ul. Jezuicka 1
85-102 Bydgoszcz

INTERPELACJA

dot. nieruchomości miejskich na os. Tatrzańskim

Szanowny Panie Prezydencie,

Proszę o odpowiedź na pytanie:

Kiedy Miasto Bydgoszcz rozpocznie wtórny podział nieruchomości – tj. działek nr ew. 23/x oraz 27/x w obrębie 402, zgodnie z nowo obowiązującym miejscowym planem zagospodarowania przestrzennego dla tego terenu, zwłaszcza kiedy nastąpi wydzielenie z nieruchomości – tj. dz. nr ew. 23/2 w obr. 402, terenu przeznaczonego w planie miejscowym pod zieleń parkową – 100.ZP, drogę rowerową – 176.KPZR, oraz trafostację – 235.IE? Niedawno nastąpiła fizyczna likwidacja przebiegającej tu linii WN 220kV Jasiniec-Grudziądz, więc patrząc na interes społeczny bez zbędnej zwłoki winno się przygotować te grunty do wykorzystania w miejskich programach partycypacyjnych – budżecie obywatelskim lub programie 25/75.

Z wyrazami szacunku

Andrzej Młyński





SEKRETARZ MIASTA
Edward DOBROWOLSKI

Bydgoszcz, dnia *4*...06.2020 r.

RM.003.169.4.2020

Szanowny Pan
Andrzej Młyński
Radny Rady Miasta Bydgoszczy

W odpowiedzi na interpelację Pana Radnego dotyczącą nieruchomości miejskich na terenie os. Tatrzańskiego, uprzejmie wyjaśniam, co następuje.

Nieruchomości stanowiące własność Miasta Bydgoszczy, położone przy ul. Podgórze/ Tatrzańska, w obrębie 402 objęte są obowiązującym miejscowym planem zagospodarowania przestrzennego „Fordon” Zofin, Niepodległości i Łoskoń – część południowa” w Bydgoszczy. Zgodnie z planem części działek nr: 23/4, 23/5, 23/3, w obrębie 402, znajdują się w granicach terenu oznaczonego symbolem „35.MN” - teren zabudowy mieszkaniowej jednorodzinnej. Działka nr 23/2 oznaczona jest symbolem „100.ZP” – teren zieleni urządzonej. Działki nr: 27/5 i 27/4 oznaczone są symbolem „37.MN” – teren zabudowy mieszkaniowej jednorodzinnej.

Po potwierdzeniu przez Polskie Sieci Elektroenergetyczne S.A. likwidacji napowietrznej linii WN220kV, zostanie zlecony podział ww. nieruchomości, a następnie działki przeznaczone pod zabudowę mieszkaniową jednorodziną zostaną przygotowane do zbycia w drodze przetargu ustnego nieograniczonego. Pozostałe działki, po podziale, będą mogły być zadysponowane zgodnie z przeznaczeniem wynikającym z miejscowego planu zagospodarowania przestrzennego, np. pod zielen publiczną czy drogę rowerową.

e poważaniem





RADNY RADY MIASTA BYDGOSZCZY
Andrzej Młyński

169.6

WPEŁNIŁO	
URZĄD MIASTA BYDGOSZCZY	
Rada Miasta Bydgoszczy	
data	27.05.2020
liczba załączników	1. ds. 1908
podpis	<i>[Signature]</i>

Bydgoszcz, 27 maja 2020 r.

INT-37/2019

Andrzej Młyński
Radny Rady Miasta Bydgoszczy

Prezydent Miasta Bydgoszczy
ul. Jezuicka 1
85-102 Bydgoszcz

INTERPELACJA

dot. drogi rowerowej Fordon-Jarużyn

Szanowny Panie Prezydencie,

Proszę o przedstawienie informacji na temat realizacji zadania polegającego na budowie drogi rowerowej wzdłuż ul. Sudeckiej, Wyzwolenia, Pelplińskiej oraz Geodetów, łączącej Fordon z istniejącą drogą rowerową do Jarużyna w gminie Osielsko, która winna być wybudowana ze środków ZIT zgodnie z informacjami przedstawionymi przez Pana Macieja Gusta P.O. dyrektora ZDMiKP ds. inwestycji drogowych – w piśmie z dnia 25 sierpnia 2015 roku (IP-2106/267/15).

Poprzednio poinformowano mnie o mniejszym priorytecie dla realizacji tej inwestycji wg Zespołu ds. polityki rowerowej Miasta Bydgoszczy. Proszę o informację co to za „zespół”, kto wchodzi w jego skład, jakimi kryteriami się posługuje przy określaniu tych priorytetów oraz jaki poziom decyzyjności posiada.

Z wyrazami szacunku

[Signature]





PREZYDENT BYDGOSZCZY

Rafał BRUSKI

Bydgoszcz, 10.06.2020r.

RM.0003.169.6.2020

IP-0013/290a/2020

Pan Andrzej Młyński
Radny Rady
Miasta Bydgoszczy

Dotyczy: RM.0003.169.6.2020.

w odpowiedzi na Pana interpelację z dnia 25 maja 2020 r. informuję, że rozpoczęcie kolejnych inwestycji rowerowych, w tym postulowanej przez Pana rozbudowy infrastruktury rowerowej, zarówno w zakresie realizacji, jak i wykonania dokumentacji projektowej, jest wynikiem ustaleń z Zespołu ds. polityki rowerowej Miasta Bydgoszczy. Wspomniane ciało zostało powołane Zarządzeniem Prezydenta Miasta Bydgoszczy w 2013 roku (Zarządzenie Nr 338/2013). W skład zespołu wchodzi 24 osoby, w tym: Zastępca Prezydenta Miasta – pełniący obowiązki Przewodniczącego Zespołu, oraz przedstawiciele ZDMiKP i środowisk rowerowych.

W ramach opracowywania założeń polityki rowerowej Miasta Bydgoszczy, Zespół decyduje o priorytetach w budowie dróg rowerowych. Zadania są realizowane z puli finansowej budżetu miasta, przeznaczonej na budowę infrastruktury rowerowej – „Drogi dla rowerów”.

2 *powiadawiam*
Rafał Bruski



RADNY RADY MIASTA BYDGOSZCZY
Andrzej Młyński

169.7

WPLYNĘŁO
URZĄD MIASTA BYDGOSZCZY
Rada Miasta Bydgoszczy
data 27. 05. 2020
liczba 1908
ilość załączników
podpis

Bydgoszcz, 27 maja 2020 r.

INT-36/2019

Andrzej Młyński
Radny Rady Miasta Bydgoszczy

Prezydent Miasta Bydgoszczy
ul. Jezuicka 1
85-102 Bydgoszcz

INTERPELACJA
dot. Bydgoskiego Budżetu „Obywatelskiego”

Szanowny Panie Prezydencie,

Proszę o przedstawienie szczegółowego rozliczenia finansowego (ile środków przeznaczono na dany cel / ile ostatecznie wydano oraz na co (szczegółowy kosztorys prac) / co się stało ze środkami niewykorzystanymi) dla projektów zrealizowanych lub też nie zrealizowanych w ramach Bydgoskiego Budżetu Obywatelskiego na terenie os. Tatrzańskiego:

1. Zadania przeznaczonego do realizacji na 2018 rok – „Budowa przystanków autobusowych”
2. Zadania przeznaczonego do realizacji na 2019 rok – „Doświetlenie przejść dla pieszych”
3. Zadania przeznaczonego do realizacji na 2019 rok – „Budowa wyniesionego skrzyżowania”
4. Środków niewykorzystanych z puli środków BBO os. Tatrzańskiego w roku 2018, dla zadań przeznaczonych do realizacji na 2019 rok, w wyniku braku wyboru kolejnego zadania, gdyż trzy zadania miały taką samą liczbę głosów. Jaka decyzja zapadła w związku z tym faktem – jaką opinię wydała Rada ds. partycypacji społecznej? Mowa tu o kwocie 126 355 złotych.

Z poprzednio otrzymanych informacji (odpowiedzi na moje interpelacje) wynika, iż na os. Tatrzańskim nie wykorzystano blisko ćwierć miliona złotych środków o których ślad zaginęła, a które winny zostać przeniesione do puli środków kolejnej edycji BBO os. Tatrzańskiego.

W szczegółach brakuje informacji o:

- oszczędnościach z budowy przystanków autobusowych – 100.982 złotych
 - oszczędnościach z doświetlenia przejść dla pieszych – 21.564,92 złotych
 - środków niewykorzystanych w roku 2018 na zadania niewybrane – 126.356 złotych
- Łącznie: 248 902,92 złotych

Należy też mieć wątpliwości co do zasadności przeznaczenia kwoty 200 000 złotych na realizację zadania polegającego na „wyniesieniu” skrzyżowania ulic Lawinowa/Zbójnicka, aktualnie pokrytego kostką betonową, czy aby kwota na to zadanie nie jest zbyt przeszacowana oraz czy w ogóle istnieje potrzeba takowej realizacji, zważywszy na fakt występowania w rejonie (zwłaszcza w ciągu ul. Lawinowej) wielu podobnych skrzyżowań równorzędnych, których ZDMiKP nie raczy nawet należycie oznakować (liniami przerywanymi P-14 i znakami A-5).

Proszę o wyczerpującą odpowiedź oraz rzetelne wyjaśnienie tej sprawy.

Mam też nadzieję, że zawieruszone środki zostaną dodane do puli środków os. Tatrzańskiego dla nowej edycji BBO.

Z wyrazami szacunku

Andrzej Młyński





ZASTĘPCA PREZYDENTA BYDGOSZCZY

Michał SZTYBEL

Bydgoszcz, dnia 8 czerwca 2020 r.

RM.0003.169.7.2020

Szanowny Pan

Andrzej Młyński

Radny Rady Miasta Bydgoszczy

W odpowiedzi na interpelację z dnia 30 października 2019 r. dotyczącą programu Bydgoski Budżet Obywatelski informuję, że oszczędności z zadania pn. „Budowa przystanków autobusowych na os. Tatrzańskie (Program BBO)” oraz zadania pn. „Doświetlenie przejść dla pieszych (Program BBO)” zostały ujęte w kwocie środków dostępnych dla mieszkańców w trwającej obecnie edycji Bydgoskiego Budżetu Obywatelskiego.


W odniesieniu do zapytania o środki niewykorzystane w 2018 roku wyjaśniam, że zgodnie z rekomendacją Rady ds. Partycypacji Społecznej trwa aktualnie weryfikacja możliwej lokalizacji wybiegu dla psów na Osiedlu Tatrzańskim.

Jednocześnie informuję, że zadanie pn. „Budowa wyniesionego skrzyżowania Lawinowa – Zbójnicka (Program BBO)” ujęte jest w Budżecie Miasta na 2020 rok oraz jest realizowane. Dodatkowo ponownie wyjaśniam, że jeżeli wszystkie środki nie zostaną wykorzystane na to zadanie, to zgodnie z zasadami programu BBO środki niewykorzystane dla poszczególnych osiedli z poprzednich edycji programu, zostaną dodane do kwoty dla danego osiedla w kolejnej edycji programu BBO.

Jednocześnie zwracam się z prośbą, o nieużywanie zwrotów użytych przez Pana w interpelacji, takich jak: cyt. „środków których ślad zaginął” lub cyt. „zawiruszone środki”. Koszt realizacji poszczególnych zadań dostępny jest w sprawozdaniach z wykonania Budżetu Miasta na stronie Biuletynu Informacji Publicznej w zakładce Budżet Miasta, a tak jak wspomniałem powyżej środki niewykorzystane w ramach poszczególnych zadań dodawane są do puli danego osiedla w kolejnych edycjach programu BBO.

z powrotem
ZASTĘPCA PREZYDENTA MIASTA
Michał Sztobel





RADNY RADY MIASTA BYDGOSZCZY
Andrzej Młyński

180.2

WPLACIŁO	
URZĄD MIASTA BYDGOSZCZY	
Rada Miasta Bydgoszczy	
data	21.07.2020
liczba stron	1 str. 2069
podpis	<i>[Signature]</i>

Bydgoszcz, 21 lipca 2020 r.

INT-43/2020

Andrzej Młyński
Radny Rady Miasta Bydgoszczy

Prezydent Miasta Bydgoszczy
ul. Jezuicka 1
85-102 Bydgoszcz

INTERPELACJA

dot. realizacji projektu BBO e. 2020 os. Tatrzańskie „oświetlenie ulic”.

Szanowny Panie Prezydencie,

Proszę o przedstawienie na planie (mapie) zakresu prac realizowanych w ramach niedawno rozstrzygniętego przetargu na realizację ze środków Bydgoskiego Budżetu Obywatelskiego - przeznaczonych do realizacji na 2020 rok na terenie os. Tatrzańskie za kwotę blisko 194 tys. złotych - zadania polegającego na oświetleniu ulic.

Z wyrazami szacunku

[Signature]





ZASTĘPCA PREZYDENTA BYDGOSZCZY
Michał SZTYBEL

Bydgoszcz, dnia 03 sierpnia 2020 r.

RM.0003.180.2.2020

Szanowny Pan

Andrzej Młyński

Radny Rady Miasta Bydgoszczy

W odpowiedzi na interpelację z dnia 21 lipca 2020 r. dotyczącą budowy oświetlenia na osiedlu Tatrzańskim w ramach programu Bydgoski Budżet Obywatelski informuję, że aktualnie budowane jest oświetlenie ulic Karkonoskiej, Tatrzańskiej i Wierchowej (mapa w załączeniu). Jednocześnie informuję, że zakres (mapa) realizowanych prac znajduje się w postępowaniu przetargowym na stronie Biuletynu Informacji Publicznej Zarządu Dróg Miejskich i Komunikacji Publicznej, jako załącznik do Specyfikacji Istotnych Warunków Zamówienia (SIWZ).

z powołaniem
hlt

BBO e. 2020 os. Tatrzańskie
Oświetlenie ulic

zakres
aktualnie
realizowany

zakres
dodatkowy

geoportal krajowy

Zawartość mapy

Wstaw Legenda

- Rezerwa informacyjna
- Kartografia
- Przebieg Rejestru Granic
- Adresy i ulice
- Wycena gruntów i budynków
- Ubezpieczenie terenu
- Chlebki topograficzne
- Plany zagospodarowania przestrzennego
- Ceny nieruchomości
- Portale Mapowe
- Specjalistyczne informacje geodetyczne
- Obskrypcje nieruchomości publicznej
- Dane innych instytucji
- Recepcja terenu
- Dane do pobrania

Studecka

Podgórze

Wierchowa

Tatrzańska

Jurkowska

Karkonoska

Al. Białskiego

Wyzwolenia

Wyzwolenia

Wyzwolenia



RADNY RADY MIASTA BYDGOSZCZY
Andrzej Młyński

195.1

Bydgoszcz, 16 września 2020 r.

INT-45/2020

Andrzej Młyński

Radny Rady Miasta Bydgoszczy

W P L Y N Ę Ł O
URZĄD MIASTA BYDGOSZCZY
Rada Miasta Bydgoszczy

data 17. 09. 2020

ilość załączników 1. dz.

podpis *Andrzej Młyński*

Prezydent Miasta Bydgoszczy
ul. Jezuicka 1
85-102 Bydgoszcz

INTERPELACJA

dot. gałęzi ograniczających widoczność na skrzyżowaniu ulic

Szanowny Panie Prezydencie,

Proszę o interwencję w sprawie wycinki gałęzi krzewów rosnących wzdłuż ulicy Sudeckiej, na granicy z nieruchomością przy ul. Tatrzańskiej 21, znacząco ograniczających widoczność na skrzyżowaniu ulic Sudeckiej z Tatrzańską.

Z wyrazami szacunku

Andrzej Młyński





ZASTĘPCA PREZYDENTA BYDGOSZCZY
Miroslaw KOZŁOWICZ

Bydgoszcz, dnia 29 września 2020 r.

RM.0003.195.1.2020

**Pan
Andrzej Młyński
Radny
Rady Miasta Bydgoszczy**

Temat: odpowiedź na interpelację z dnia 16 września 2020 r.

Szanowny Panie Radny,

W odpowiedzi na interpelację Pana Radnego z dnia 16 września 2020 r. w sprawie gałęzi ograniczających przejazd przy ul. Tatrzańskiej 21 informuję, że wskazana lokalizacja nie znajduje się w stałym utrzymaniu, a realizacja prac w takich miejscach ma charakter interwencyjny. W związku z Pana interwencją, w najbliższym październikowym harmonogramie prac, wykonawca otrzyma zlecenie na wykonanie niezbędnych prac agrotechnicznych na tym skrzyżowaniu.

Z poważaniem

Miroslaw Kozłowicz



RADNY RADY MIASTA BYDGOSZCZY
Andrzej Młyński

195.2

Bydgoszcz, 16 września 2020 r.

INT-46/2020

Andrzej Młyński
Radny Rady Miasta Bydgoszczy

WPLYNĘŁO	
URZĄD MIASTA BYDGOSZCZY	
Rada Miasta Bydgoszczy	
data	17. 09. 2020
ilość załączników	1. Sk.
podpis	<i>[Signature]</i>

Prezydent Miasta Bydgoszczy
ul. Jezuicka 1
85-102 Bydgoszcz

INTERPELACJA

dot. niewłaściwej geometrii ulic na skrzyżowaniu
Wyzwolenia / Geodetów / Wierchowa

Szanowny Panie Prezydencie,

proszę o interwencję w sprawie poprawy wyjazdu z ulicy Wierchowej na skrzyżowanie z ulicami Wyzwolenia i Geodetów, poprzez zmianę geometrii drogi gruntowej (poszerzenie wyjazdu o działkę drogową 25/2 i 25/3 w obr. 402) – ul. Wierchowej oraz odpowiedniego jej oznakowania (podporządkowania względem pozostałych ulic).

Mapa skrzyżowania (Geoportal Mój Region + Google Maps):



Z wyrazami szacunku

Andrzej Młyński

85-794 Bydgoszcz, ul. Tatarników 3/30
e-mail: andrzejmlynski@gazeta.pl
tel. 660-794-345





ZASTĘPCA PREZYDENTA BYDGOSZCZY
Miroslaw KOZŁOWICZ

Bydgoszcz, 1.10.2020 r.
RM.0003.195.2.2020

Pan
Andrzej Młyński
Radny Rady Miasta Bydgoszczy
ul. Jezuicka 1
85-102 BYDGOSZCZ

Dotyczy skrzyżowania ulic Wyzwolenia, Geodetów i Wierchowej.

Szanowny Panie Radny,

w odpowiedzi na Pana interpelację w sprawie poprawienia geometrii ulicy Wierchowej informuję, że jest ona ulicą o nawierzchni gruntowej i nie wymaga dodatkowego oznakowania informującego o podporządkowaniu wyjazdu z ulicy gruntowej na ulicę twardą. W miesiącu październiku ww. ulica zostanie wyprofilowana, co znacznie poprawi jej stan i jakość wyjazdu na ul. Wyzwolenia.

Z poważaniem

Miroslaw Kozłowicz



RADNY RADY MIASTA BYDGOSZCZY
Andrzej Młyński

195.3

Bydgoszcz, 16 września 2020 r.

INT-47/2020

WPLYNEŁO	
URZĄD MIASTA BYDGOSZCZY	
Rada Rady Miasta Bydgoszczy	
data	17. 09. 2020
imię i nazwisko	<i>Andrzej Młyński</i>
podpis	<i>Andrzej Młyński</i>

Prezydent Miasta Bydgoszczy
ul. Jezuicka 1
85-102 Bydgoszcz

INTERPELACJA

dot. sprzedaży nieruchomości przy ul. Tatrzańskiej 21

Szanowny Panie Prezydencie,

proszę o przedstawienie informacji na temat aktualnie prowadzonej sprzedaży nieruchomości przy ul. Tatrzańskiej 21 i Sudeckiej – m.in. przedstawienie oferty/przetargu, oferentów biorących udział w ogłoszonym przetargu, operatu szacunkowego wykonanego przez rzeczoznawcę majątkowego (wyceny z podziałem na składniki), terminów zakończenia przetargu – ogłoszenia zwycięzcy itp.

Z wyrazami szacunku

Andrzej Młyński





PREZYDENT BYDGOSZCZY
Rafał BRUSKI

Bydgoszcz, dnia 30.09.2020r.

RM.0003.195.3.2020

Pan Andrzej Młyński
Radny Rady Miasta Bydgoszczy
w miejscu

W związku ze złożoną przez Pana Radnego interpelacją z dnia 16 września 2020r. dot. sprzedaży nieruchomości miejskich przy ul. Tatrzańskiej 21 i ul. Świętokrzyskiej, uprzejmie informuję, że obecnie przygotowywane jest ogłoszenie o przetargu na zbycie ww nieruchomości. Nadmieniam, iż przedmiotowe nieruchomości, stanowiące działki nr 16/11 i 15/2 w obr. 402 przewidziane są do wspólnego zagospodarowania i sprzedawane będą w ramach jednej transakcji w drodze przetargu ustnego nieograniczonego. Wyciąg z ogłoszenia o przetargu zamieszcza się na 2 miesiące przed wyznaczonym terminem przetargu, w prasie codziennej ogólnokrajowej (Gazeta Wyborcza), Ponadto ogłoszenie o przetargu nieruchomości podlega publikacji w Biuletynie Informacji Publicznej na stronie internetowej www.bip.um.bydgoszcz.pl – link nieruchomości miejskie. Przetarg na zbycie nieruchomości położonych przy ul Tatrzańskiej 21, ul. Świętokrzyskiej przewidziany jest w miesiącu grudniu br. W przetargu mogą brać udział osoby, które wpłacą wadium w terminie wyznaczonym w ogłoszeniu o przetargu. Czynności związane z przeprowadzeniem przetargu wykonuje komisja przetargowa, w skład której wchodzi osoby reprezentujące następujące Wydziały: Mienia i Geodezji, Administracji Budowlanej, Księgowości i Gospodarki Komunalnej. Skład osobowy Komisji wyznacza stosowne Zarządzenie Prezydenta Miasta Nr 238/2016 z dnia 26 kwietnia 2016r., zmienione zarządzeniami Nr 382/2016 z dnia 22 lipca 2016r. oraz Nr 521/2016 z dnia 21 października 2016 r. Z przeprowadzonego przetargu sporządzony zostaje protokół, który zawiera między innymi dane osoby wyłonionej jako nabywca nieruchomości i stanowi podstawę do zawarcia aktu notarialnego.

Z uwagi na fakt, że sprzedaż nieruchomości następuje w trybie przetargowym (przetarg ustny nieograniczony) operat szacunkowy sporządzony dla potrzeb prowadzonego postępowania nie może być udostępniany.

Jednocześnie pragnę poinformować, iż podany został do publicznej wiadomości wykaz powyższych nieruchomości przeznaczonych do sprzedaży, którego kopię w załączeniu przedkładam.

z poważaniem



PREZYDENT MIASTA BYDGOSZCZY

Stosownie do przepisu art. 35 ust. 1 ustawy z dnia 21 sierpnia 1997 r. o gospodarce nieruchomościami (Dz. U. z 2020r. poz. 65 ze zm.) podaje do publicznej wiadomości, wykaz nieruchomości stanowiącej własność Miasta Bydgoszczy, przeznaczonej do sprzedaży w drodze przetargu ustnego nieograniczonego.

Lp	Polozenie nieruchomości	Księga wieczysta KW nr	Nr działki	Pow. działki [ha]	Przeznaczenie nieruchomości, opis i sposób jej zagospodarowania	Cena wywoławcza nieruchomości [netto zł]
1	Obręb ul. Tatrzańska 21 ul. Świętokrzyska obr. 402	BY1B/00024812/6 BY1B/00066775/0	16/11 15/2	0,7742 0,3774 1,1516	Zbywane nieruchomości nie są objęte miejscowym planem zagospodarowania przestrzennego. Jedynym dokumentem planistycznym dotyczącym sposobu zagospodarowania przedmiotowych nieruchomości jest Studium uwarunkowań i kierunków zagospodarowania przestrzennego miasta Bydgoszczy z 2009r. Wykorzystując dotychczasowe zagospodarowanie nieruchomości, szczególnie wskazanym profilem działalności na zbywanym terenie jest realizacja usług z zakresu oświaty, kultury, czy zdrowia i opieki społecznej. Nieruchomości powinny być zagospodarowane w zgodzie z kierunkami określonymi w Studium. Na terenie działki nr 16/11 znajduje się budynek po byłej szkole o pow. zabudowy 809 m ² , oraz budynek z salą gimnastyczną o pow. zabudowy 145 m ² . Stan techniczny budynków dostateczny. Ponadto na nieruchomości znajdują się dwa garaże blaszane o pow. użytkowej 15 m ² każdy, teren jest ogrodzony. Działka nr 15/2 jest niezabudowana, grunt zadrzewiony i zakrzewiony, teren jest z wyrażnym spadkiem. Obsługa komunikacyjna zbywanego terenu z ulicy klasy dojazdowej (ul. Tatrzańskiej).	2.800.000,-*

* Cena sprzedaży nieruchomości nie obejmuje należności podatkowych, które wprowadziła z dniem 1 maja 2004r. ustawa z dnia 11 marca 2004r. o podatku od towarów i usług (Dz. U. z 2020r. poz. 106 ze zm.). Do ceny sprzedaży netto działki nr 15/2 zostanie doliczony obowiązujący w dniu sprzedaży podatek VAT, natomiast sprzedaż działki 16/11 zwolniona jest z podatku VAT.

Wykaz zostaje zamieszczony na okres od dnia 03.08.2020r. do dnia 24.08.2020r.

Osoby, którym przysługuje pierwszeństwo w nabyciu nieruchomości na podstawie art. 34 ust.1 pkt 1 i pkt 2 ustawy z dnia 21 sierpnia 1997 r. o gospodarce nieruchomościami mogą składać wnioski o nabycie ww. nieruchomości w terminie do dnia **14.09.2020r.** w siedzibie Wydziału Mienia i Geodezji Urzędu Miasta Bydgoszczy przy ul. Grudziądzkiej 9-15.

z up. PREZYDENTA MIASTA

Andrzej Berada (5)

Dyrektor Wydziału Mienia i Geodezji



RADNY RADY MIASTA BYDGOSZCZY
Andrzej Młyński

195.4

Bydgoszcz, 16 września 2020 r.

INT-48/2020

Andrzej Młyński

Radny Rady Miasta Bydgoszczy
URZĄD MIASTA BYDGOSZCZY
Rada Miasta Bydgoszczy
data 17. 09. 2020
liczba załączników
podpis *Andrzej Młyński*

Prezydent Miasta Bydgoszczy
ul. Jezuicka 1
85-102 Bydgoszcz

INTERPELACJA

dot. drogi dla rowerów przy ul. Sudeckiej/Wyzwolenia/Geodetów/Pelplińskiej

Szanowny Panie Prezydencie,

proszę o przedstawienie informacji na temat realizacji budowy drogi dla rowerów przy ul. Sudeckiej, która winna być zrealizowana w ramach środków Zintegrowanych Inwestycji Terytorialnych.

Czy planowana jest realizacja w całości koncepcji budowy tej DDR zgodnie z wcześniej przedstawionym projektem (wraz z odcinkami wzdłuż ulic Wyzwolenia, Geodetów i Pelplińskiej)?

Czy aktualne zaniechanie jej realizacji po stronie bydgoskiej, które negatywnie wpływa na bezpieczeństwo rowerzystów korzystających z odcinka zrealizowanego przez gminę Osielsko – w wyniku kolizyjnego połączenia tego DDR z ul. Sudecką w Bydgoszczy, są zgodne z ideą ZIT? Z czego wynika to zaniechanie w realizacji bydgoskiego odcinka tej DDR? Kto za to odpowiada? Kto nadzoruje realizację projektów ZIT?

Z wyrazami szacunku

Andrzej Młyński





ZASTĘPCA PREZYDENTA BYDGOSZCZY
Miroslaw KOZŁOWICZ

Bydgoszcz, dnia 18.10.2020r.

RM.0003.195.4.2020
IP-0013/290b/2020

**Pan
Andrzej Młyński
Radny Rady
Miasta Bydgoszczy**

Dotyczy: RM.0003.195.4.2020.

Szanowny Panie Radny,

w odpowiedzi na Pana interpelację dotyczącej budowy drogi rowerowej w ul. Sudeckiej, Wyzwolenia, Geodetów i Pelplińskiej uprzejmie informuję, że Zespół ds. polityki rowerowej miasta zgłosił odcinek na ul. Sudeckiej i Wyzwolenia, łączący infrastrukturę na terenie Bydgoszczy z odcinkiem wybudowanym na terenie Gminy Osielesko, na listę priorytetów inwestycyjnych infrastruktury rowerowej. Obok ww. przedsięwzięcia znalazły się także ciągi m.in. wzdłuż ul. Skłodowskiej – Curie, ul. Powstańców Warszawy czy ul. Fordońskiej. Termin realizacji zadania zależny będzie od wysokości środków finansowych dostępnych na realizację tego typu zadań.

Dodatkowo chciałbym zaznaczyć, że przedmiotowa infrastruktura w Zintegrowanych Inwestycjach Terytorialnych widnieje w wykazie potrzeb inwestycyjnych, a nie w wykazie projektów realizowanych w ramach ZIT, przy czym wykaz może ulec zmianie w wyniku aktualizacji potrzeb.

Z poważaniem

Miroslaw Kozłowicz



RADNY RADY MIASTA BYDGOSZCZY
Andrzej Młyński

195.5

Bydgoszcz, 16 września 2020 r.

INT-50/2020

Andrzej Młyński
Radny Rady Miasta Bydgoszczy

Prezydent Miasta Bydgoszczy
ul. Jezuicka 1
85-102 Bydgoszcz

WPLYNĘŁO	
URZĄD MIASTA BYDGOSZCZY	
Rada Miasta Bydgoszczy	
data:	17. 09. 2020
liczba załączników:	1. dk.
podpis:	<i>Andrzej Młyński</i>


INTERPELACJA

dot.: chodnika łączącego ul. Pod Reglami z ul. Jaruzińska

Szanowny Panie Prezydencie,

proszę o rozwiązanie problemu notorycznie zalewanego wodami opadowymi chodnika wzdłuż orlika piłkarskiego przy SPnr67 na os. Tatrzzańskim, łączącego ul. Pod Reglami z ul. Jaruzińską. Wnoszę również o przycięcie istniejących drzew i krzewów oraz poszerzenie chodnika. Miejsce to posiada wzmożony ruch pieszych i rowerzystów, gdyż nie tylko stanowi jedyne przejście na linii północ/południe dla tej części osiedla, a „obsługuje” również dwie szkoły i wkrótce także nowo wybudowany basen.

Zdjęcia z dnia o niewielkich opadach deszczu:



Z wyrazami szacunku

Andrzej Młyński



85-794 Bydgoszcz, ul. Tatarników 3/30
e-mail: andrzejmlynski@gazeta.pl
tel. 660-794-345



PREZYDENT BYDGOSZCZY

Rafał BRUSKI

Bydgoszcz, dnia 7 października 2020r.
RM.0003.195.5.2020

Pan
Andrzej Młyński
Radny
Rady Miasta Bydgoszczy

Mamory Penie Rady

W związku z Pana interpelacją z dnia 16 września br., odnoszącą się do problemu zalewanego wodami opadowymi chodnika łączącego ul. Pod Reglami z ul. Jarużyńską informuję, iż podjęto starania o rozszerzenie zakresu robót przebudowy parkingu przed nowo powstałym basenem o naprawę ww. chodnika przez firmę Strabag, wykonawcę inwestycji budowy basenu.

W dalszej części swojej interpelacji wnosił Pan o przycięcie istniejących przy chodniku drzew i krzewów. Zgodnie z informacją uzyskaną od Pani Marzeny Mirowskiej Dyrektor SP nr 67 (szkoła ma w trwałym zarządzie działkę na której rosną drzewa), pracownik szkoły dokona podcięcia koron drzew grochodrzewów (do około 30% korony drzew można przyciąć bez zezwoleń). Rozpoczęcie prac nastąpiło w dniu 6.10.2020 roku.

J. Gurański

w/z PREZYDENTA MIASTA

Maja Wasiaś
Zastępca Prezydenta Miasta



RADNY RADY MIASTA BYDGOSZCZY
Andrzej Młyński

195.6

Bydgoszcz, 16 września 2020 r.

INT-49/2020

Andrzej Młyński
Radny Rady Miasta Bydgoszczy
Rada Miasta Bydgoszczy

data 17. 09. 2020

Ilość załączników *l. dr.*

Podpis *Andrzej Młyński*

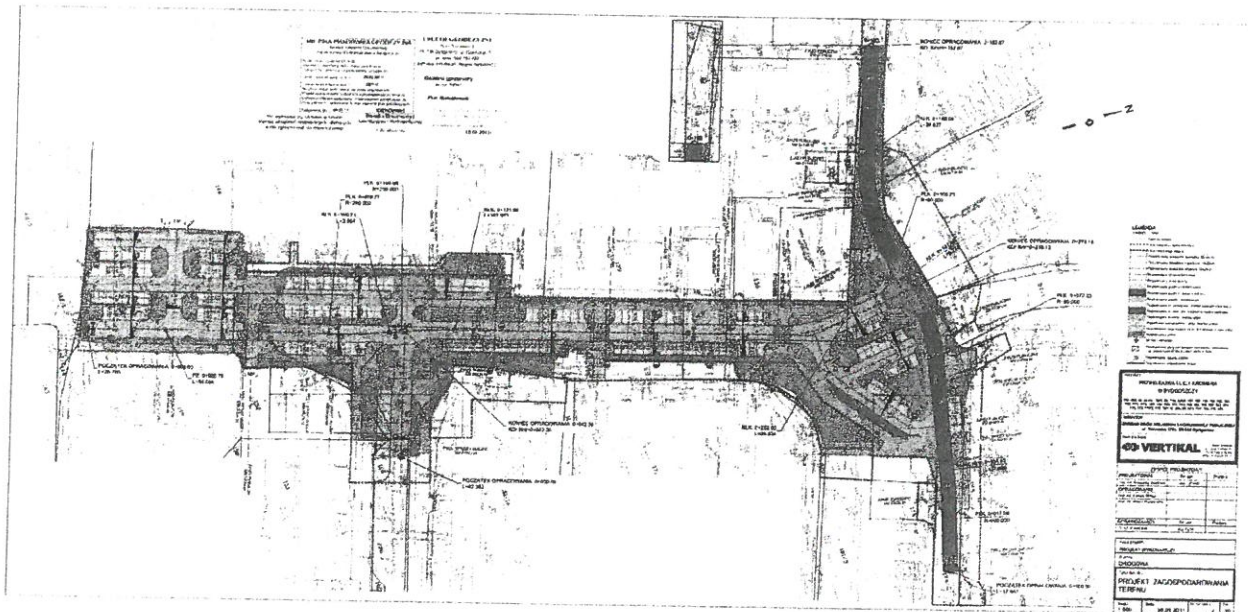
Prezydent Miasta Bydgoszczy
ul. Jezuicka 1
85-102 Bydgoszcz

INTERPELACJA

dot. budowy drogi dojazdowej i miejsc parkingowych na ul. Marcina Kromera

Szanowny Panie Prezydencie,

proszę o przedstawienie informacji na temat realizacji inwestycji polegającej na budowie drogi dojazdowej wraz z budową licznych miejsc parkingowych do nowobudowanego basenu oraz istniejącej Szkoły Podstawowej nr 67 przy ul. Marcina Kromera 11 w Bydgoszcz, wg wcześniej przedstawionego projektu z 2011 roku:



Z wyrazami szacunku

Andrzej Młyński

85-794 Bydgoszcz, ul. Tatarników 3/30
e-mail: andrzejmlynski@gazeta.pl
tel. 660-794-345





ZARZĄD DRÓG MIEJSKICH
I KOMUNIKACJI PUBLICZNEJ W BYDGOSZCZY

IP-0013/324/20
Nr wpływu 21664

URZĄD MIASTA BYDGOSZCZY KANCELARIA OGÓLNA	
data wpływu	25-09-2020
nr wpływu	136101/2020
ilość załączników	

URZĄD MIASTA BYDGOSZCZY
Wydział Organizacyjno-Administracyjny
Bydgoszcz, dnia 25.09.2020 r.

data wpływu 25-09-2020

nr wpływu

ilość załączników sztuk

J. A. Bonczicki
KIEROWNIK REFERATU
Monika Kaczmarek
25. 09. 2020

Monika Kaczmarek
Kierownik Referatu
Wydział Organizacyjno – Administracyjny
Urzędu Miasta
ul. Jezuicka 1
85-102 Bydgoszcz

Dotyczy: interpelacji Radnego Andrzeja Młyńskiego w sprawie przebudowy ul. Kromera

W odpowiedzi na Państwa pismo RM.0003.195.6.2020 z dnia 24.09.2020 r., przekazując interpelację Radnego Andrzeja Młyńskiego w sprawie przebudowy ul. Kromera informuję, że inwestycja ta prowadzona jest przez Wydział Inwestycji Miasta, i ta jednostka posiada pełną wiedzę o stanie realizacji – zatem odpowiedź na interpelację powinna być przygotowana przez WIM. Zarząd Dróg Miejskich i Komunikacji Publicznej w Bydgoszczy pomagał jedynie w uzgadnianiu projektu zamiennego branży drogowej. Ze względu na budowę basenu dokumentacja techniczna przebudowy ul. Kromera z roku 2011 musiała zostać dostosowana do nowego zagospodarowania. W załączeniu przekazuję plan sytuacyjny z projektu zamiennego.

Otrzymują:
1. Adresat
2. a/a

Załączniki:

1. fragment planu sytuacyjnego – przebudowa Kromera w rejonie basenu

Zastępca Dyrektora
ds. Transportu

Rafał Grzegorzewski
Rafał Grzegorzewski

Kontakt:
Marek Stanek (52) 582 27 75



ZASTĘPCA PREZYDENTA BYDGOSZCZY

Michał SZTYBEL

Bydgoszcz dnia 9 października 2020r.

RM.003.195.6.2020

**Pan
Andrzej Młyński
Radny
Rady Miasta Bydgoszczy**

Dotyczy: interpelacji z dnia 16.09.2020r. nt. budowy drogi dojazdowej i miejsc parkingowych przy ul. Marcina Kromera / Jarużyńska.

Szanowny Panie Radny,

W odpowiedzi na Pana Interpelację uprzejmie informuję, że w dniu 19.08.2020r. został przekazany plac budowy parkingu wykonawcy Firmie STRABAG Sp. z o.o. przy udziale Zarządu Dróg Miejskich i Komunikacji Publicznej jako zlecającego projekt budowy parkingu wraz z drogą dojazdową i poźarową do Szkoły Podstawowej nr 67 oraz basenu.

Inwestycja ta jest realizowana w zakresie 59 miejsc parkingowych dla samochodów osobowych plus 2 autobusy dla dowozu użytkowników basenu. Ze względu na budowę basenu dokumentacja techniczna przebudowy ul. Kromera z roku 2011 musiała zostać dostosowana przez ZDMiKP do nowego zagospodarowania wynikającego z ostatecznego projektu basenu. Termin zakończenia robót drogowych i zagospodarowania terenu zielenią określono na dzień 15.12.2020r. następnie nastąpi procedura odbioru robót.

Z poważaniem

ZASTĘPCA PREZYDENTA MIASTA
Michał Sztybel



RADNY RADY MIASTA BYDGOSZCZY
Andrzej Młyński

206.2

Bydgoszcz, 12 października 2020 r.

INT-51/2020

Andrzej Młyński

Radny Rady Miasta Bydgoszczy

URZĄD MIASTA BYDGOSZCZY
Rada Miasta Bydgoszczy

data 16. 10. 2020

liczba załączników

podpis

Prezydent Miasta Bydgoszczy
ul. Jezuitska 1
85-102 Bydgoszcz

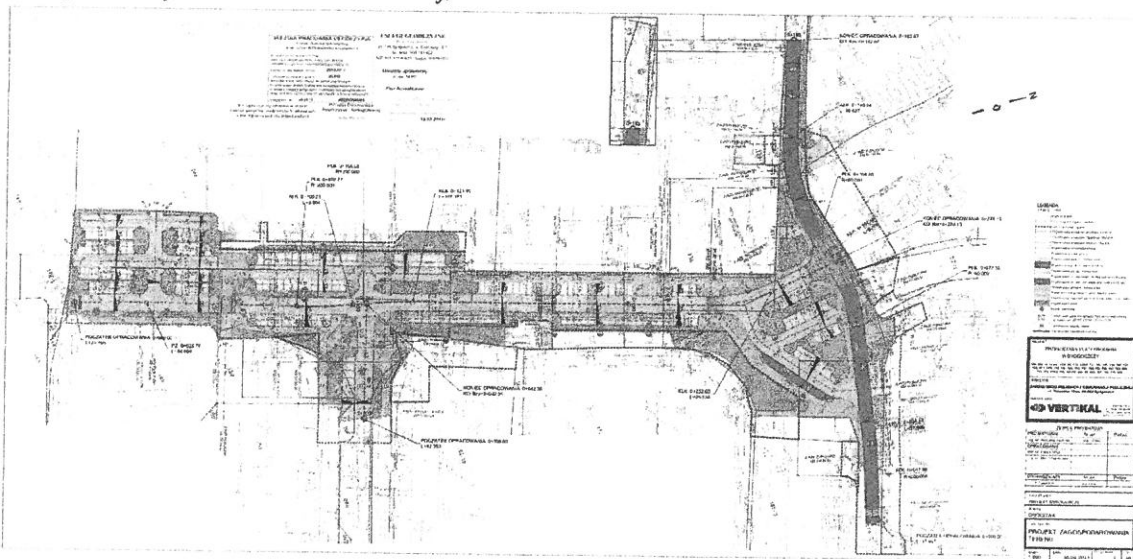
INTERPELACJA

dot. budowy drogi dojazdowej i miejsc parkingowych na ul. Marcina Kromera

Szanowny Panie Prezydencie,

w nawiązaniu do poprzedniej odpowiedzi, proszę o uszczegółowienie zakresu prac realizowanych w odniesieniu do przedstawionych na poniższym projekcie z 2011r.. Czy wskazane 59 miejsc parkingowych oznacza wyłącznie realizację projektu w części przed-basenowej, a dojazd do basenu będzie się odbywał wyłącznie od ul. Jaruzińskiej?

Kiedy nastąpi realizacja tego projektu w całości (poprzez połączenie ul. Marcina Kromera z Jaruzińską wraz z budową wyniesionego skrzyżowania, przejść dla pieszych, miejsc parkingowych)? Szkoła Podstawowa nr 67 w Bydgoszczy jest aktualnie jedyną miejską szkołą na os. Tatrzzańskim (po likwidacji SPnr9 z os. Tatrzńskiego), zatem po wielu latach obietnic dla realizacji bezpiecznego dościa i dojazdu do tej placówki (projekt jest z 2011 r.), mieszkańcy oczekują jego kompleksowej i niezwłocznej realizacji wraz z modernizacją całego odcinka ul. Marcina Kromera (od ul. Pelplińskiej do ul. Bieszczadzkiej).



Z wyrazami szacunku

Andrzej Młyński

85-794 Bydgoszcz, ul. Tatarników 3/30
e-mail: andrzejmlynski@gazeta.pl
tel. 660-794-345





ZASTĘPCA PREZYDENTA BYDGOSZCZY
Miroslaw KOZŁOWICZ

Bydgoszcz, 27.10.2020 r.

RM.0003.206.2.2020
Nr wpływu 23892

Pan
Andrzej Młyński
Radny
Rady Miasta Bydgoszczy

Dotyczy: interpelacji w sprawie budowy drogi dojazdowej i miejsc parkingowych na ul. Marcina Kromera.

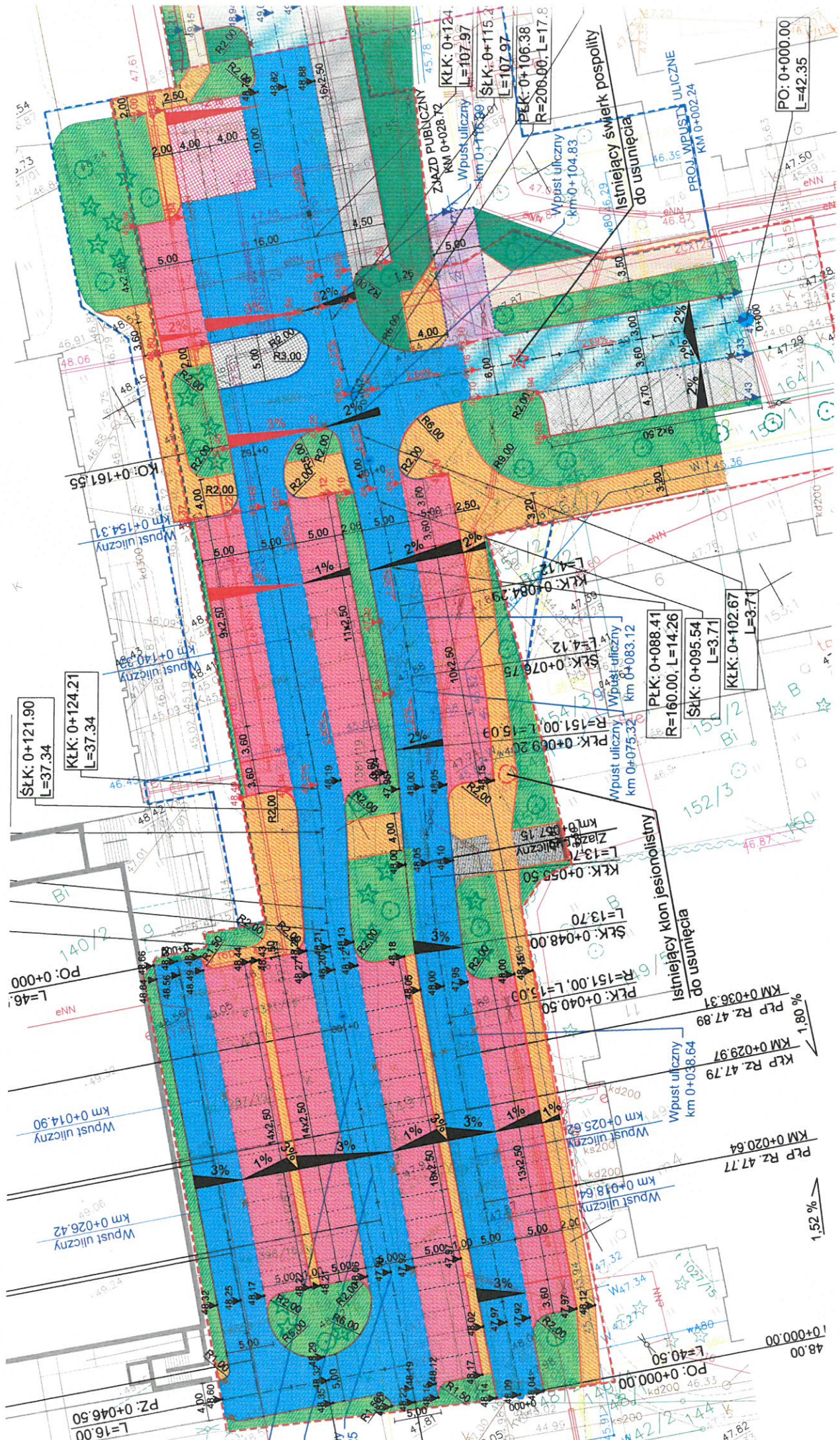
Szanowny Panie Radny,

w odpowiedzi na interpelację z dnia 12 października 2020r. w sprawie budowy drogi dojazdowej i miejsc parkingowych na ul. Marcina Kromera uprzejmie wyjaśniam, że w efekcie obecnie realizowanego etapu inwestycji, oprócz dróg dojazdowych, zrealizowane zostaną miejsca parkingowe dedykowane korzystającym z basenu (69 miejsc parkingowych + 2 stanowiska do parkowania autobusów) oraz miejsca parkingowe zabezpieczające inne potrzeby, w tym lokatorów sąsiadujących z drogą posesji oraz osób dojeżdżających do szkoły (49 stanowisk).

W ramach zadania przewidziano obecnie utwardzenie dojazdu z kierunku ul. Jarużyńskiej. Utwardzenie kolejnego dojazdu, od strony ul. Kromera, w obecnie realizowanym etapie inwestycji nie zostało uwzględnione.

W załączeniu przesyłam fragment planu sytuacyjno-wysokościowego dla przedmiotowej inwestycji, ilustrujący zakres prac zaplanowany do realizacji w efekcie obecnie prowadzonych robót.

Z poważaniem
Miroslaw Kozłowicz



ŚLK: 0+121.90
L=37.34

KLK: 0+124.21
L=37.34

PO: 0+000
L=46.1

Wpust uliczny
km 0+014.90

Wpust uliczny
km 0+026.42

PZ: 0+046.50
L=16.00

Zjazd Publiczny
km 0+028.72

Wpust uliczny
km 0+115.2

Wpust uliczny
km 0+104.83

Istniejący świerk pospolity
do usunięcia

Wpust uliczny
km 0+083.12

Wpust uliczny
km 0+076.75

Wpust uliczny
km 0+069.20

Wpust uliczny
km 0+075.32

Wpust uliczny
km 0+057.15

Wpust uliczny
km 0+050.50

Wpust uliczny
km 0+048.00

Wpust uliczny
km 0+040.50

Wpust uliczny
km 0+038.64

Wpust uliczny
km 0+029.97

Wpust uliczny
km 0+025.62

Wpust uliczny
km 0+018.64

Wpust uliczny
km 0+020.64

Wpust uliczny
km 0+000.00

Wpust uliczny
km 0+000.00

Wpust uliczny
km 0+000.00

Wpust uliczny
km 0+000.00

Wpust uliczny
km 0+000.00

Wpust uliczny
km 0+000.00

Wpust uliczny
km 0+000.00

PO: 0+000.00
L=42.35

PLK: 0+088.41
R=150.00, L=14.26

ŚLK: 0+095.54
L=3.71

KLK: 0+102.67
L=3.71

Istniejący klon jesionolistny
do usunięcia

PLK: 0+036.31
R=151.00, L=15.00

KLP Rz: 47.89
KMP Rz: 47.79

1.80%

1.52%

1.52%

1.52%

1.52%

1.52%

1.52%

1.52%

PO: 0+000.00
L=48.00

PO: 0+000.00
L=48.00

PO: 0+000.00
L=48.00



RADNY RADY MIASTA BYDGOSZCZY
Andrzej Młyński

206.3

W P L Y N Ę Ł O
URZĄD MIASTA BYDGOSZCZY
Rada Miasta Bydgoszczy

Bydgoszcz, 12 października 2020 r.

data 16. 10. 2020

liczba zarządczkowa 2319

podpis *Kardelski*

INT-52/2020

Andrzej Młyński
Radny Rady Miasta Bydgoszczy

Prezydent Miasta Bydgoszczy
ul. Jezuicka 1
85-102 Bydgoszcz

INTERPELACJA

dot. budowy wybiegu dla psów - BBO os. Tatrzańskie z roku 2018

Szanowny Panie Prezydencie,

w ramach odpowiedzi na jedną z poprzednich moich interpelacji poinformowano mnie, że ze środków niewykorzystanych w edycji 2018 BBO os. Tatrzańskiego (projektów przeznaczonych do realizacji na 2019 r.) zostanie wykonany projekt pn. „wybieg dla psów”. W związku z powyższym, z uwagi na fakt podwójnego zgłoszenia takowego projektu w najnowszej edycji BBO, proszę o informację nt. realizacji tego projektu oraz czy w związku z jego realizacją nowe zgłoszenia zostaną negatywnie zweryfikowane, czy też ponownie mieszkańcy będą mieli możliwość głosowania za wybiegiem dla psów dla tej samej lokalizacji. Przy jakiegokolwiek realizacji i weryfikacji proszę też mieć na uwadze rezerwę terenową dla działki nr ew. 141 w obr. 406 pod zaprojektowany w 2015 roku ORLIK LEKKOATLETYCZNY, który jest jednym z priorytetów inwestycyjnych dla os. Tatrzańskiego (zgodnie z opinią Rady Osiedla Tatrzańskie w Bydgoszczy).

Z wyrazami szacunku

Andrzej Młyński





ZASTĘPCA PREZYDENTA BYDGOSZCZY
Michał SZTYBEL


Bydgoszcz, dnia 29 października 2020 r.
RM.0003.206.3.2020

Szanowny Pan
Andrzej Młyński
Radny Rady Miasta Bydgoszczy

W odpowiedzi na interpelację Pana Radnego z dnia 12 października 2020 r. (data wpływu 16.10.2020 r.) dotyczącą programu Bydgoski Budżet Obywatelski informuję, że zgodnie z rekomendacją Rady ds. Partycypacji Społecznej zadanie dotyczące wybiegu dla psów ujęte zostanie we wniosku do budżetu miasta na 2021 rok, w kwocie środków dostępnych, w wysokości 126.079 zł.

Zadania dotyczące wybiegów dla psów na osiedlu Tatrzańskim, zgłoszone w 2020 roku do Bydgoskiego Budżetu Obywatelskiego otrzymają negatywną weryfikację z informacją, że zadanie będzie ujęte w projekcie budżetu miasta na 2021 rok. Po uchwaleniu budżetu miasta przez Radę Miasta Bydgoszczy zadanie będzie mogło być realizowane.

Dodatkowo informuję, że realizacja zadania nastąpi z zachowaniem możliwości budowy elementów orlika lekkoatletycznego.

z powołaniem
ZASTĘPCA PREZYDENTA MIASTA

Michał Szybel



RADNY RADY MIASTA BYDGOSZCZY
Andrzej Młyński

206.4

Bydgoszcz, 12 października 2020 r.

INT-53/2020

Andrzej Młyński

Radny Rady Miasta Bydgoszczy
URZĄD MIASTA BYDGOSZCZY
Rada Miasta Bydgoszczy

data 16. 10. 2020
l. dz. 2919

liczba załączników
podpis

Prezydent Miasta Bydgoszczy
ul. Jezuicka 1
85-102 Bydgoszcz

INTERPELACJA

dot. remontu wschodniej części chodnika ul. Peplińskiej (odcinka od ul. Derdowskiego do pętli Tatrzańskiej)

Szanowny Panie Prezydencie,

proszę o informację, jak Miasto ocenia stan infrastruktury pieszej i rowerowej po wschodniej stronie ul. Peplińskiej (odcinek od ul. Derdowskiego do pętli Tatrzańskiej)? Czy i kiedy odbędzie się jej remont? Wcześniej poinformowano mnie o remoncie tego odcinka chodnika, który aktualnie jest w stanie katastrofalnym (liczne wyłamane płyty chodnikowe).

Z wyrazami szacunku

Andrzej Młyński





RADNY RADY MIASTA BYDGOSZCZY
Andrzej Młyński

206.7

WPLYNĘŁO
URZĄD MIASTA BYDGOSZCZY
Rada Miasta Bydgoszczy

data 16. 10. 2020
liczba 1319
liczba załączników
podpis

Bydgoszcz, 12 października 2020 r.

INT-56/2020

Andrzej Młyński
Radny Rady Miasta Bydgoszczy

Prezydent Miasta Bydgoszczy
ul. Jezuicka 1
85-102 Bydgoszcz

INTERPELACJA

dot. budowy chodnika na ul. Andersa (od Geodetów do Gieryna)

Szanowny Panie Prezydencie,

*proszę o informację dot. budowy chodnika przy ul. gen. W. Andersa –
odcinek od ul. N. Gieryna do ul. Geodetów.*

Z wyrazami szacunku

Andrzej Młyński





ZASTĘPCA PREZYDENTA BYDGOSZCZY
Miroslaw KOZŁOWICZ

Bydgoszcz, dnia 30.10.2020r.

RM.0003.206.4.2020

RM 0003.206.7.2020

Nr wpł. 23893, 23894

**Pan
Andrzej Młyński
Radny Rady Miasta Bydgoszczy**

Dotyczy: remontu wschodniej części chodnika zlokalizowanego przy ul. Pelplińskiej na odcinku od ul. Derdowskiego do pętli Tatrzańskie oraz wykonania ciągu pieszo-rowerowego przy ul. Andersa.

Szanowny Panie Radny,

w odpowiedzi na złożone wnioski o numerach (INT-53/2020 oraz INT56/2020) informuję, że kompleksowy remont chodnika zlokalizowanego przy ul. Pelplińskiej na odcinku od ul. Derdowskiego do pętli Tatrzańskie (strona wschodnia) zostanie wpisany do projektu planu remontów na 2021 rok.

Jednocześnie rozpoczęły się już prace związane z budową ciągu pieszo-rowerowego zlokalizowanego przy ul. Andersa na odcinku od ul. Narcyza Gieryna do ul. Geodetów. W roku bieżącym, wykonany zostanie pierwszy etap robót w zakresie od ul. Gieryna w kierunku Ronda Niepodległości na długości około 200m. Kolejny odcinek ciągu pieszo-rowerowego zostanie ujęty w projekcie planu na 2021 rok.

Z pozdrowieniami

Miroslaw Kozłowicz



RADNY RADY MIASTA BYDGOSZCZY
Andrzej Młyński

206.5

WPLYNĘŁO
URZĄD MIASTA BYDGOSZCZY
Rada Miasta Bydgoszczy

data 16. 10. 2020

liczba załączników 1. Str. 1319

podpis *Młyński*

Bydgoszcz, 12 października 2020 r.

INT-54/2020

Andrzej Młyński
Radny Rady Miasta Bydgoszczy

Prezydent Miasta Bydgoszczy
ul. Jezuicka 1
85-102 Bydgoszcz

INTERPELACJA

dot. gruntów przeznaczonych na sprzedaż w Fordonie

Szanowny Panie Prezydencie,

proszę o informację, jakie tereny w Fordonie aktualnie są w trakcie i w planach sprzedaży? Czy Miasto zamierza sprzedać teren przy ul. Orłąt Lwowskich, na którym niegdyś miało powstać kino?

Z wyrazami szacunku

Andrzej Młyński





Bydgoszcz, dnia 28.10.2020r.

RM.0003.206.5.2020

Pan Andrzej Młyński
Radny Rady Miasta Bydgoszczy
w miejscu

W związku ze złożoną przez Pana Radnego interpelacją z dnia 12 października 2020r. dot. gruntów przeznaczonych na sprzedaż w Fordonie uprzejmie informuję, że aktualnie ogłoszone są przetargi na zbycie nieruchomości położonych w tej dzielnicy Miasta przy:

- ul. gen. Tadeusza Bora-Komorowskiego, ozn. w ewidencji gruntów jako działki nr 15/4 i nr 15/7 o łącznej powierzchni 0,1605 ha, z przeznaczeniem pod zabudowę usługową,
- Nad Wisłą 10, ozn. w ewidencji gruntów jako działka nr 212 o powierzchni 0,0448 ha, z przeznaczeniem pod zabudowę mieszkaniową jednorodzinną oraz zabudowę usługową (funkcje te mogą występować samodzielnie lub wspólnie w dowolnych proporcjach),
- ul. Tatrzańska – Świętokrzyska, ozn. w ewidencji gruntów jako działki nr 16/11 i nr 15/2 o łącznej powierzchni 1,1516 ha, z przeznaczeniem pod działalność usługową

W miesiącu grudniu br. ogłoszony będzie przetarg na sprzedaż nieruchomości położonej przy ul. GOPR, ozn. w ewidencji gruntów jako działka nr 22/2 o powierzchni 0,1782 ha, która przeznaczona jest pod parking wielopoziomowy.

Jednocześnie informuję, iż procedowane do zbycia są nieruchomości przewidziane pod zabudowę mieszkaniową jednorodzinną położone przy: ul. Góralskiej (1 działka); ul. Targowisko (2 odrębne działki); ul. Sielskiej (kompleks działek, w zabudowie szeregowej); ul. Zamczysko (2 odrębne działki); ul. Bieszczadzkiej (2 odrębne działki) i ul. Geodetów (2 odrębne działki). Pragnę dodać, iż ww. nieruchomości będą sukcesywnie przeznaczane do sprzedaży, jednakże nie wcześniej niż od 2021 roku.

Pragnę poinformować, że nieruchomości stanowiące własność Miasta Bydgoszczy i Skarbu Państwa zbywane są w oparciu o obowiązujące przepisy ustawy dnia 21 sierpnia 1997r o gospodarce nieruchomościami (Dz.U z 2020r. poz.65 ze zm.) - w drodze przetargu, co regulują przepisy: art. 28 ust.1, art. 37 ust. 1 i art. 40 ust.1 pkt 1 powołanej ustawy. Zgodnie z obowiązującym prawem wszystkie oferty publikowane są również w formie elektronicznej na stronie internetowej Miasta www.bip.um.bydgoszcz.pl (nieruchomości miejskie: ogłoszenia o przetargu).

Nadmieniam, iż grunt przy ul. Orłąt Lwowskich w części przewidziany jest jako rezerwa terenu dla targowiska położonego przy ul. Lawinowej. Z uwagi na zapisy miejscowego planu zagospodarowania przestrzennego „Fordon - Orłąt Lwowskich” w Bydgoszczy, pozostała część przedmiotowego gruntu, przeznaczona w ww. planie pod usługi kultury obecnie nie będzie zadysponowana, pozostanie w zasobie nieruchomości komunalnych.

z powołaniem
Rafał Bruski





RADNY RADY MIASTA BYDGOSZCZY
Andrzej Młyński

206.6

WPIETRELO
URZĄD MIASTA BYDGOSZCZY
Rada Miasta Bydgoszczy

data 16. 10. 2020
ilość załącz. 1
podpis

Bydgoszcz, 12 października 2020 r.

INT-55/2020

Andrzej Młyński
Radny Rady Miasta Bydgoszczy

Prezydent Miasta Bydgoszczy
ul. Jezuicka 1
85-102 Bydgoszcz

INTERPELACJA

dot. realizacji wyniesionego skrzyżowania w ramach BBO na os. Tatrzańskim

Szanowny Panie Prezydencie,

proszę o informację dot. wykonanego zakresu prac i kosztów (kosztorysu z podziałem na elementy) związanych z realizacją projektu BBO na os. Tatrzańskim pn. „wyniesione skrzyżowanie” ulic Lawinowej i Zbójnickiej.

Z wyrazami szacunku

Andrzej Młyński





ZASTĘPCA PREZYDENTA BYDGOSZCZY
Mirosław KOZŁOWICZ

Bydgoszcz, dnia 23 października 2020 r.

RM.0003.206.6.2020

Pan
Andrzej Młyński
Radny
Rady Miasta Bydgoszczy

Dotyczy: realizacji w ramach programu BBO wyniesionego skrzyżowania ulic Lawinowej i Zbójnickiej na osiedlu Tatrzańskim w Bydgoszczy

Stanisław Janusz Rechy,

w odpowiedzi na interpelację z dnia 12 października 2020 r. w sprawie uzyskania informacji dot. wykonanego zakresu prac oraz kosztów związanych z realizacją zadania polegającego na budowie wyniesionego skrzyżowania ulic Lawinowej i Zbójnickiej na osiedlu Tatrzańskim uprzejmie informuję, że zadanie zostało wykonane w pełnym zakresie, który został określony przez Wnioskodawcę zadania w ramach programu BBO.

Zadanie obejmowało swoim zakresem budowę wyniesionego skrzyżowania, budowę nowych chodników w bezpośrednim sąsiedztwie skrzyżowania oraz przełożenie nawierzchni istniejących wcześniej chodników.

Łączny koszt prac realizacyjnych wyniósł 107.459,87 zł. Do odpowiedzi załączono kosztorys z podziałem na poszczególne elementy.

Z poważaniem

Mirosław Kozłowicz

BUDOWA WYNIESIONEGO SKRZYŻOWANIA LAWINOWA-ZBÓJNICKA NA OSIEDLU TATRZAŃSKIM

Odwodnienie

Kosztorys powykonawczy

Lp	Kod	Opis	Jm	Ilość robót	Cena jedn. roboty	Wartość
1	2	3	4	5	6	7
1.2.1	D-03.02.01	Wykopy oraz przekopy wykonywane koparkami chwytakowymi z odwozem urobku. Grunt kategorii I-IV.	m3	58,88	80,00	4 710,40 zł
1.2.2	D-03.02.01	Umocnienie ścian wykopu palami szalunkowymi stalowymi pod obiekty specjalne w gruntach suchych wraz z rozbiórką, przy głębokości wykopu do 3,0m. Grunt kat.I-IV.	m2	117,76	20,00	2 355,20 zł
1.2.3	D-03.02.01	Zасыpywanie wykopów liniowych o ścianach pionowych, głębokość wykopu do 3,0 m i szerokość 1,5-2,5 m. Grunt kategorii I-II	m3	55,94	20,00	1 118,80 zł
1.2.4	D-03.02.01	Dowóz gruntu do zasypania wykopów. Grunt kategorii I-II.	m3	55,94	20,00	1 118,80 zł
1.2.5	D-03.02.01	Odwóz gruntu z wykopów. Grunt kategorii I-IV.	m3	58,88	20,00	1 177,60 zł
1.3.1	D-03.02.01	Podłoża o grubości 15 cm z materiałów sypkich	m2	14,50	20,00	290,00 zł
1.3.2	D-03.02.01	Kanady z rur kanalizacyjnych PVC-U SN8 SDR34, o średnicy 200x5,9 mm o połączeniach kielichowych, łączonych na uszczelkę.	m	14,50	50,00	725,00 zł
1.3.3	D-03.02.01	Wykonanie przyłącza siodłowego z przegubem kulowym - kanał główny o średnicy 1400 mm, otwór przyłączeniowy przykanalika o średnicy 200 mm.	kpl.	2,00	3500,00	7 000,00 zł
1.3.4	D-03.02.01	Studzienki ściekowe uliczne betonowe z gotowych elementów o średnicy 500 mm z osadnikami i syfonem. Studzienki z pierścieniem odciążającym, wpusty żeliwne z żeliwa szarego klasy D-400 zwykłe, uchylne na zawiasach z zamkiem zatrzaskowym.	szt.	2,00	1600,00	3 200,00 zł
1.3.5	D-03.02.01	Izolacja dyspersyjną hydroizolacyjną masą asfaltowo-kauczukową, dwukrotnie zewnętrznych powierzchni rur betonowych i żelbetowych o średnicy 500 mm.	m	6,12	80,00	489,60 zł
1.4.1	D-01.02.04	Rozebranie nawierzchni z kostki betonowej gr. 8 cm na podsypce cementowo-piaskowej	m2	22,50	7,00	157,50 zł
1.4.2	D-01.02.04	Rozebranie podbudowy z betonu zwykłego, grubość 20 cm.	m2	22,50	30,00	675,00 zł
1.4.3	D-04.06.02	Podbudowy betonowe z betonu C8/10 o uziarnieniu 0/16 mm, pielęgnacja podbudowy piaskiem i wodą, grubość warstwy po zagęszczeniu 20 cm	m2	22,50	64,00	1 440,00 zł
1.4.4	D-05.03.23a	Warstwa ścieralna z kostki betonowej o grubości 8 cm, koloru szarego, układana na podsypce cementowo-piaskowej 1:4 gr. 3 cm, spoiny wypełniane piaskiem	m2	22,50	83,00	1 867,50 zł
Wartość kosztorysowa netto						26 325,40 zł
Podatek VAT 23%						6 054,84 zł
Wartość kosztorysowa brutto						32 380,24 zł

mgr inż. Damian Czajkowski
 upr. budowlane do kierowania robotami
 budowlanymi w specjalności drogowej
 bez ograniczeń
 nr upr. KUP/0118/OWOD/13

Czajkowski

Inspektor Nadzoru

mgr inż. Jacek Bartkowiak
 Uprawnienia budowlane do kierowania
 robotami budowlanymi bez ograniczeń
 w specjalności inżynierskiej drogowej
 nr ewidencyjny KUP/0054/WBD/18

1.2.4.1	D-02.01.01	Roboty ziemne, wykonanie wykopów z odwozem urobku. Grunt kategorii I-IV.	m3	15	46,00	690,00 zł
1.3.3.1	D-04.01.01	Profilowanie i zagęszczanie podłoża pod warstwy konstrukcyjne nawierzchni, wykonywane mechanicznie, w gruntach kategorii I-IV.	m2	100	2,70	270,00 zł
1.3.3.3	D-04.06.02	Podbudowy betonowe z betonu C8/10 o uziarnieniu 0/16 mm, pielęgnacja podbudowy piaskiem i wodą, grubość warstwy po zagęszczeniu 15 cm.	m2	100	48,00	4 800,00 zł
1.3.5.1.1	D-08.01.01b	Krawężniki betonowe wystające o wymiarach 15x30 cm, wraz z wykonaniem ław betonowych C12/15 z oporem, na podsypce cementowo-piaskowej 1:4	m	5,7	75,00	427,50 zł
	D 08.03.01	Ustawienie obrzeży "8" na podsypce cementowo-piaskowej 1:4	m	33,3	30,00	999,00 zł
	D 07.06.02	Osadzenie słupków metalowych z odzysku (materiał inwestora) - znaki drogowe	szt.	3	170,00	510,00 zł
Roboty zaniechane						
1.2.2.3	D-01.02.04	Rozebranie nawierzchni z kostki brukowej betonowej gr. 8 cm na podsypce cementowo-piaskowej z transportem na bazę materiałową Zamawiającego	m2	-54,55	7,00	- 381,85 zł
1.3.2.1	D-05.03.23a	Warstwa ścieralna z kostki betonowej typu K-3 grubości 8 cm, koloru szarego, układana na podsypce cementowo-piaskowej 1:4 gr. 3 cm, spoiny wypełniane piaskiem.	m2	-35,05	83,00	- 2 909,15 zł
1.3.4.1	D-05.03.23a	Warstwa ścieralna z kostki betonowej (kostka w kształcie cegielki) grubości 8 cm, koloru szarego, układana na podsypce cementowo-piaskowej 1:4 gr. 3 cm, spoiny wypełniane piaskiem.	m2	-14,5	83,00	- 1 203,50 zł
Wartość kosztorysowa netto						59 315,35 zł
Podatek VAT 23%						13 642,53 zł
Wartość kosztorysowa brutto						72 957,88 zł

mgr inż. Damian Czajkowski
 upr. budowlane do kierowania robotami
 budowlanymi w specjalności drogowej
 bez ograniczeń
 nr upr. KUP/0118/OWOD/13

Czajkowski

Inspektor Nadzoru

mgr inż. Jacek Baranowski
 Uprawnienie budowlane do kierowania
 robotami budowlanymi bez ograniczeń
 w specjalności inżynierskiej drogowej
 nr upraw. inż. KUP/0054/MBD/18

BUDOWA WYNIESIONEGO SKRZYŻOWANIA LAWINOWA-ZBÓJNICKA NA OSIEDLU TATRZAŃSKIM

Roboty drogowe

Kosztorys powykonawczy

Lp	Kod	Opis	Jm	Ilość robót	Cena jedn. roboty	Wartość
1	2	3	4	5	6	7
1.2.1.1	D-01.01.01	Roboty pomiarowe przy liniowych robotach ziemnych (drogi). Trasa dróg w terenie równinnym	km	0,04	70000,00	2 800,00 zł
1.2.2.1	D-01.02.04	Rozebranie krawężników betonowych wystających na lawie betonowej z oporem z transportem na bazę materiałową Zamawiającego	m	41	13,00	533,00 zł
1.2.2.2	D-01.02.04	Rozebranie obrzeży betonowych z transportem na bazę materiałową Zamawiającego	m	15	5,00	75,00 zł
1.2.2.3	D-01.02.04	Rozebranie nawierzchni z kostki brukowej betonowej gr. 8 cm na podsypce cementowo-piaskowej z transportem na bazę materiałową Zamawiającego	m2	364,25	7,00	2 549,75 zł
1.2.2.4	D-01.02.04	Rozebranie podbudowy z betonu o grubości 20 cm wraz z odwozem i utylizacją	m2	5,00	30,00	150,00 zł
1.2.3.1	D-01.03.05	Regulacja pionowa studzienek dla urządzeń podziemnych - zaworów gazowych	szt.	2,00	200,00	400,00 zł
1.2.3.2	D-01.03.05	Regulacja pionowa studzienek dla urządzeń podziemnych - włazów kanałowych	szt.	1,00	350,00	350,00 zł
1.2.4.1	D-02.01.01	Roboty ziemne, wykonanie wykopów z odwozem urobku. Grunt kategorii I-IV.	m3	22,35	46,00	1 028,10 zł
1.3.1.1	D-04.06.02	Podbudowy betonowe z betonu C8/10 o uziarnieniu 0/16 mm, pielęgnacja podbudowy piaskiem i wodą, grubość warstwy po zagęszczeniu 10 cm.	m2	154,50	32,00	4 944,00 zł
1.3.1.2	D-05.03.23a	Warstwa ścieralna z kostki betonowej typu behaton (obramowanie typu holland) grubości 8 cm, koloru antracyt, układana na podsypce cementowo-piaskowej 1:4 gr. 3 cm, spoiny wypełniane piaskiem.	m2	154,50	85,00	13 132,50 zł
1.3.2.1	D-05.03.23a	Warstwa ścieralna z kostki betonowej typu K-3 grubości 8 cm, koloru szarego, układana na podsypce cementowo-piaskowej 1:4 gr. 3 cm, spoiny wypełniane piaskiem.	m2	90,25	83,00	7 490,75 zł
1.3.3.1	D-04.01.01	Profilowanie i zagęszczanie podłoża pod warstwy konstrukcyjne nawierzchni, wykonywane mechanicznie, w gruntach kategorii I-IV.	m2	54,5	2,70	147,15 zł
1.3.3.2	D-04.02.01-1	Wykonanie i zagęszczanie mechanicznie warstwy ulepszonego podłoża z gruntu niewysadzinowego (wskaźnik nośności CBR > 20%), warstwa pełni rolę warstwy odsączającej, grubość warstwy 15 cm.	m2	54,50	26,00	1 417,00 zł
1.3.3.3	D-04.06.02	Podbudowy betonowe z betonu C8/10 o uziarnieniu 0/16 mm, pielęgnacja podbudowy piaskiem i wodą, grubość warstwy po zagęszczeniu 15 cm.	m2	54,5	48,00	2 616,00 zł
1.3.3.4	D-05.03.23a	Warstwa ścieralna z kostki betonowej (kostka w kształcie cegielki) grubości 8 cm, koloru szarego, układana na podsypce cementowo-piaskowej 1:4 gr. 3 cm, spoiny wypełniane piaskiem.	m2	54,50	83,00	4 523,50 zł
1.3.4.1	D-05.03.23a	Warstwa ścieralna z kostki betonowej (kostka w kształcie cegielki) grubości 8 cm, koloru szarego, układana na podsypce cementowo-piaskowej 1:4 gr. 3 cm, spoiny wypełniane piaskiem.	m2	114,5	83,00	9 503,50 zł
1.3.5.1.1	D-08.01.01b	Krawężniki betonowe wystające o wymiarach 15x30 cm, wraz z wykonaniem ław betonowych C12/15 z oporem, na podsypce cementowo-piaskowej 1:4	m	27,5	75,00	2 062,50 zł
1.3.5.1.2	D-08.01.01b	Krawężniki betonowe wystające łukowe o wymiarach 15x30 cm, wraz z wykonaniem ław betonowych C12/15 z oporem, na podsypce cementowo-piaskowej 1:4	m	13,50	100,00	1 350,00 zł
2006-03-01	D 00.00.00	Montaż tabliczki z logo BBO zgodnie z wzorem	szt.	1	800,00	800,00 zł
Roboty dodatkowe						
1.2.2.1	D-01.02.04	Rozebranie krawężników betonowych wystających na lawie betonowej z oporem z transportem na bazę materiałową Zamawiającego	m	5,7	13,00	74,10 zł
1.2.2.2	D-01.02.04	Rozebranie obrzeży betonowych z transportem na bazę materiałową Zamawiającego	m	33,3	5,00	166,50 zł

Oznakowanie

BUDOWA WYNIESIONEGO SKRZYŻOWANIA LAWINOWA-ZBÓJNICKA NA OSIEDLU TATRZAŃSKIM

Kosztorys powykonawczy

Lp	Kod	Opis	Jm	Ilość robót	Cena jedn. roboty	Wartość
1	2	3	4	5	6	7
1.2.1	D-07.01.01	Oznakowanie cienkowarstwowe poziome jezdni malowane mechanicznie - kolor biały.	m2	10	150,00	1 500,00 zł
Roboty dodatkowe						
1.2.1	D-07.01.01	Oznakowanie cienkowarstwowe poziome jezdni malowane mechanicznie - kolor biały.	m2	1,5	150,00	225,00 zł
Wartość kosztorysowa netto						1 725,00 zł
Podatek VAT 23%						396,75 zł
Wartość kosztorysowa brutto						2 121,75 zł

mgr inż. Damian Czajkowski
upr. budowlane do kierowania robotami
budowlanymi w specjalności drogowej
bez ograniczeń
nr upr. KUP/0118/OWOD/13

Czajkowski

Inspektor Nadzoru

mgr inż. Jacek Bartkowiak
Uprawnienia budowlane do kierowania
robotami budowlanymi bez ograniczeń
w specjalności inżynierii drogowej
nr ewidencyjny KUP/0118/OWOD/18



RADNY RADY MIASTA BYDGOSZCZY
Andrzej Młyński

206.8

WPLYNĘŁO
URZĄD MIASTA BYDGOSZCZY
Biuro: Miasto Bydgoszcz

data: 16. 10. 2020
ilość załączników: 1. kł. 2319
podpis: Mandy

Bydgoszcz, 12 października 2020 r.

INT-57/2020

Andrzej Młyński
Radny Rady Miasta Bydgoszczy

Prezydent Miasta Bydgoszczy
ul. Jezuitska 1
85-102 Bydgoszcz

INTERPELACJA
dot. budowy oświetlenia w mieście

Szanowny Panie Prezydencie,

proszę o informację nt. procedur przetargowych dot. budowy nowego oświetlenia w mieście:

1. Przedstawienie wszystkich przetargów z ostatnich lat, w których 40% punktów przeznaczano za termin realizacji zadania.
2. Wyników przetargów w formie kwoty jaką miasto zapłaciło (ma zapłacić) za realizację zadania wraz z kwotą jaką przedstawił najtańszy oferent gotowy podjąć się jej realizacji.
3. O ile dni szybciej zwycięzca przetargu miał wykonać zadanie od innych oferentów?
4. Czym jest podyktowane wprowadzenie takiego kryterium jak czas realizacji zadania (dla którego różnica wartości minimalnej i maksymalnej wynosi 20 dni) i przyznawanie temu wagi 40% punktów?
5. Czy dopłacanie jakiegokolwiek złotówki za kilkudniową szybszą realizację, zwłaszcza gdy dotyczy to oświetlenia ulic które istnieją od wieków i do tej pory nie posiadały jakiegokolwiek oświetlenia, jest roztropnym i właściwym wydatkowaniem publicznych pieniędzy?
6. Ile łącznie dopłacono za szybszą realizację oświetlenia?

Z wyrazami szacunku

Andrzej Młyński





ZASTĘPCA PREZYDENTA BYDGOSZCZY
Miroslaw KOZŁOWICZ

Bydgoszcz, 3.11.2020

RM.0003.206.8.2020

Pan
Andrzej Młyński
Radny Rady Miasta Bydgoszczy

Szanowny Panie Radny,

W odpowiedzi na złożoną przez Pana interpelację - sześć punktów koncentrujących się na kryterium czasowym budowy oświetlenia w mieście Bydgoszcz, podkreślić należy, że czas realizacji inwestycji jak i cena są podstawowymi wielkościami każdej, realizowanej inwestycji.

Interesujące Pana informacje szczegółowo, zawarto w tabelach, obejmując lata 2017 -2020:

1. Wszystkie zamówienia ujęte w kolumnie trzeciej tabeli, w których 40% punktów przeznaczono za termin realizacji zadania.
2. Wyniki przetargów zawiera kolumna piąta z kwotą za wykonanie, a szósta informuje o wyborze oferenta.
3. Kryterium czasowe zwycięzcy przetargu również przedstawia kolumna piąta.
4. Jak wspomniano we wstępie, każda działalność inwestycyjna, każda budowa w aspekcie rozliczeniowym stosuje niezmiennie dwa główne kryteria: kwotę za którą oferent zbuduje oświetlenie i czas realizacji. Stąd naturalne uwzględnienie takiego wskaźnika.
5. Zestawienie z okresu 2017-2020 nie zawiera takiego przypadku.
6. Krótsze terminy realizacji do analizy również w kolumnie piątej.

Większość postępowań w trybie przetargu nieograniczonego uwzględnia więcej niż dwa kryteria, a dla „terminu realizacji” gradacja obejmowała okresy 10 dniowe. Różnica między najkrótszym, a najdłuższym okresem dla zadania wynosiła 40 dni.

Uczestnik przetargu, przy jednakowych kryteriach postępowań, przygotowuje swoją ofertę kalkulując cenę realizacji zamówienia oraz termin wykonania. Wagi kryteriów poza cenowych są znane, więc kalkulacja punktowa jest jednoznaczna.

Załącznik: tabela

Z pozdrowieniami
Miroslaw Kozłowicz

L.p	Nr postępowania	Nazwa zamówienia	Ilość ofert	Kryteria oceny ofert	Wykonawcy, którzy złożyli oferty wraz informacjami podlegającymi ocenie wg kryteriów oceny ofert oraz przyznana punktacja	Wykonawca, którego oferta została wybrana jako najkorzystniejsza	Tryb
1.	044/2017	„Budowa odcinka drogi publicznej nr B71KD wraz z budową kanalizacji deszczowej oraz budową oświetlenia od ul. Karpackiej do granicy działki nr 46/5 w Bydgoszczy”	1	Negocjacji podlegała cena oraz wszystkie warunki umowy przedstawione we wzorze umowy	Zaproszenie do negocjacji wystosowano do: Przedsiębiorstwo Budowy Dróg i Mostów KOBYLARNIA S.A. Kobyłarnia 8, 86-061 Brzoza Brak wynegocjowanych warunków.	Odstąpiono od negocjacji	Zamówienie Z wolnej ręki
2.	046/2017	„Przebudowa oświetlenia ulicy Warmińskiego w Bydgoszczy”	0	1. Cena – 60 pkt (%), 2. termin wykonania Zamówienia – 40 pkt (%): a) 40 dni kalendarzowych od daty podpisania umowy – 40 pkt, b) 50 dni kalendarzowych od daty podpisania umowy – 30 pkt, c) 60 dni kalendarzowych od daty podpisania umowy – 20 pkt, d) 70 dni kalendarzowych od daty podpisania umowy – 10 pkt, e) 80 dni kalendarzowych od daty podpisania umowy – 0 pkt.	Brak ofert	Unieważnienie postępowania: do upływu terminu składania ofert nie złożono żadnej oferty Art.93 ust.1 pkt 1)	Przetarg nieograniczony

3.	032/2018	„Budowa systemu oświetlenia wertykalnego istniejących przejść dla pieszych zlokalizowanych na terenie miasta Bydgoszczy – etap I, w formule zaprojektuj i wybuduj”	2	<p>1. Cena – 60 pkt (%),</p> <p>2. Gwarancja jakości na wykonane roboty budowlane – 20 pkt (%):</p> <p>a) Gwarancja jakości 36 miesięcy - 0,00 pkt,</p> <p>b) Gwarancja jakości 48 miesięcy - 10,00 pkt,</p> <p>c) Gwarancja jakości 60 miesięcy - 20,00 pkt,</p> <p>3. Doświadczenie projektanta – 10 pkt (%)</p> <p>a) nie wykazanie zadania spełniającego zakres - 0,00 pkt</p> <p>b) wykazanie 1 zadania spełniającego zakres - 3,00 pkt</p> <p>c) wykazanie 2 zadań spełniających zakres - 6,00 pkt,</p> <p>d) wykazanie 3 zadań spełniających zakres - 10,00 pkt,</p> <p>4. Termin wykonania – 10 pkt (%):</p> <p>a) 90 dni kalendarzowych – 0 pkt,</p> <p>b) 75 dni kalendarzowych – 5 pkt,</p> <p>c) 60 dni kalendarzowych – 10 pkt.</p>	<p>1. ELPERIA sp. z o. o. sp. k., ul. Hallera 4/15, 86-100 Świecie</p> <p>a) Cena: 575 640,00 PLN (przyznano 60 pkt),</p> <p>b) Gwarancja jakości na wykonane roboty budowlane: 60 miesięcy, (przyznano 20 pkt),</p> <p>c) Doświadczenie projektanta: 3 projekty (przyznano 10 pkt),</p> <p>d) Termin wykonania: 90 dni (przyznano 0 pkt).</p> <p>2. INEL sp. z o. o. sp. k. Dolina Grupa ul. Kwiatowa 1-2, 86-134 Dragacz</p> <p>a) Cena: 499 380,00 PLN (oferta nie podlegała ocenie)</p> <p>b) Gwarancja jakości na wykonane roboty budowlane: 60 miesięcy (oferta nie podlegała ocenie)</p> <p>c) Doświadczenie projektanta: 3 projekty (oferta nie podlegała ocenie),</p> <p>d) Termin wykonania: 90 dni (oferta nie podlegała ocenie).</p> <p>Oferta INEL sp. z o. o. sp. k. z niższą ceną nie została zabezpieczona wadium. Podlega odrzuceniu.</p>	<p>ELPERIA sp. z o. o. sp. k. 86-100 Świecie ul. Hallera 4/15</p>	Przetarg nieograniczony
----	----------	--	---	--	--	--	-------------------------

4.	034/2018	„Budowa oświetlenia ulic w Bydgoszczy: Geodetów, Spacerowej, Konopczyńskiego, Stefańskiego, Sadowskiego, Bocheńskiego, Linowej, Ibisowej, Sowiej, Toruńskiej, Kotowicza oraz Przepiórczej w Bydgoszczy w systemie zaprojektuj i wybuduj”	1	<p>1. Cena – 60 pkt (%),</p> <p>2. Gwarancja jakości na wykonane roboty budowlane – 20 pkt (%):</p> <p>a) Gwarancja jakości 36 miesięcy - 0,00 pkt,</p> <p>b) Gwarancja jakości 48 miesięcy - 5,00 pkt,</p> <p>c) Gwarancja jakości 60 miesięcy - 20,00 pkt,</p> <p>3. Termin wykonania – 20 pkt (%):</p> <p>a) 90 dni kalendarzowych – 0 pkt,</p> <p>b) 75 dni kalendarzowych – 10 pkt,</p> <p>c) 60 dni kalendarzowych – 20 pkt.</p>	<p>1. ELPERIA sp. z o. o. sp. k., ul. Hallera 4/15, 86-100 Świecie</p> <p>a) Cena: 897 900,00 PLN, (przyznano 60 pkt)</p> <p>b) Gwarancja jakości na wykonane roboty budowlane: 60 miesięcy (przyznano 20 pkt),</p> <p>c) Termin wykonania 90 dni (przyznano 0 pkt).</p>	<p>ELPERIA sp. z o. o. sp. k. 86-100 Świecie ul. Hallera 4/15</p>	Przetarg nieograniczony
5.	011/2019	„Budowa chodników wraz z oświetleniem na os. Osowa Góra w 2019 r. (Program BBO)”	6	<p>1. Cena - 60%</p> <p>2. Gwarancja jakości wykonanych robót – 40%</p> <p>Ilość punktów (G) w tym kryterium zostanie przyznana następująco:</p> <p>a) 3 lata – 0 pkt,</p> <p>b) 4 lata – 20 pkt,</p> <p>c) 5 lat – 40 pkt.</p>	<p>1. Firma Robót Drogowych „DROGPOL” Marek Kniola ul. Młyńska 3c, 89-100 Nakło nad Notecią.</p> <p>a) Cena: 389 534,68 PLN (przyznano 54,54 pkt)</p> <p>b) Gwarancja jakości wykonanych robót: 5 lat (przyznano 40 pkt)</p> <p>2. Konsorcjum firm:</p> <p>I. Maciej Zacharjusz ul. Wyzwolenia 166A/7 85-790 Bydgoszcz</p> <p>II. Janusz Znaczo „Elektromax” ul. Grunwaldzka 111-115 85-401 Bydgoszcz</p> <p>a) Cena: 354 082,57 PLN (przyznano 60 pkt)</p> <p>b) Gwarancja jakości</p>	<p>Konsorcjum firm:</p> <p>1. Maciej Zacharjusz ul. Wyzwolenia 166A/7 85-790 Bydgoszcz</p> <p>2. Janusz Znaczo „Elektromax” ul. Grunwaldzka 111-115, 85-401 Bydgoszcz</p>	Przetarg nieograniczony

					<p>wykonanych robót – 5 lat (przyznano 40 pkt)</p> <p>3. Zakład Usług Drogowych „REN-DROG” s. c. Z. Niedźwiecki, J. Kądzioński, ul. Przemysłowa 30B, 85-758 Bydgoszcz a) Cena: 435 445,68 PLN (przyznano 48,79 pkt) b) Gwarancja jakości wykonanych robót – 5 lat (przyznano 40 pkt)</p> <p>4. KOR-POL INVEST Sp. z o.o. ul. Glinki 144 85-861 Bydgoszcz a) Cena: 508 129,12 PLN (przyznano 41,81 pkt) b) Gwarancja jakości wykonanych robót – 5 lat (przyznano 40 pkt)</p> <p>5. Bydgoskie Przedsiębiorstwo Robót Drogowych Sp. z o.o. ul. Glinki 148 85-861 Bydgoszcz a) Cena: 436 024,21 PLN (przyznano 48,72 pkt) b) Gwarancja jakości wykonanych robót – 5 lat (przyznano 40 pkt)</p> <p>6. BOGMAR Sp. z o.o. ul. Kasztanowa 9 Ostromecko,</p>		
--	--	--	--	--	---	--	--

6.	021/2019	„Przebudowa oświetlenia ulicy Warmińskiego w Bydgoszczy”	2	<p>1. Cena – 60 pkt (%), 2. termin wykonania Zamówienia – 40 pkt (%) Ilość punktów w tym kryterium zostanie przyznana następująco:</p> <p>a) 40 dni kalendarzowych od daty podpisania umowy – 40 pkt, b) 50 dni kalendarzowych od daty podpisania umowy – 30 pkt, c) 60 dni kalendarzowych od daty podpisania umowy – 20 pkt, d) 70 dni kalendarzowych od daty podpisania umowy – 10 pkt, e) 80 dni kalendarzowych od daty podpisania umowy – 0 pkt.</p>	<p>86-070 Dąbrowa Chelmińska</p> <p>a) Cena: 389 534,68 PLN (przyznano 41,96 pkt)</p> <p>b) Gwarancja jakości wykonanych robót – 5 lat (przyznano 40 pkt).</p>	<p>1. AMZ Elektro Sp. z o.o. ul. Skłodowskiej Curie 49, 87-100 Toruń</p> <p>a) Cena: 277 734,00 PLN (przyznano 60 pkt).</p> <p>b) Termin wykonania zamówienia: 60 dni od daty podpisania umowy (przyznano 20 pkt)</p> <p>2. Elperia Sp. z o.o., Sp. k. ul. Hallera 4/15, 86-100 Świecie</p> <p>a) Cena: 408 622,30 PLN (przyznano 40,78 pkt)</p> <p>b) Termin wykonania zamówienia: 40 dni od daty podpisania umowy (przyznano 40 pkt).</p>	Przetarg nieograniczony
----	----------	--	---	--	--	---	-------------------------

7.	028/2019	1	<p>„Budowa – doświetlenie wertykalne przejść dla pieszych na terenie miasta Bydgoszczy – etap II w systemie zaprojektuj i wybuduj”</p>	<p>1</p>	<p>1. Cena – 60 pkt (%), 2. Gwarancja jakości na wykonane roboty budowlane – 20 pkt (%): a) Gwarancja jakości 36 miesięcy - 0,00 pkt, b) Gwarancja jakości 48 miesięcy - 10,00 pkt, c) Gwarancja jakości 60 miesięcy - 20,00 pkt, 3. Doświadczenie projektanta – 10 pkt (%) a) nie wykazanie zadania spełniającego zakres - 0,00 pkt b) wykazanie 1 zadania spełniającego zakres - 3,00 pkt c) wykazanie 2 zadań spełniających zakres - 6,00 pkt, d) wykazanie 3 zadań spełniających zakres - 10,00 pkt, 4. Termin wykonania – 10 pkt (%): a) 90 dni kalendarzowych – 0 pkt, b) 75 dni kalendarzowych – 5 pkt, c) 60 dni kalendarzowych – 10 pkt.</p>	<p>1. ELPERIA sp. z o. o. sp. k. ul. Hallera 4/15 86-100 Świecie a) Cena: 1.106.815,50 PLN (nie przyznano punktów), b) Gwarancja jakości na wykonane roboty budowlane: 60 miesięcy (nie przyznano punktów), c) Doświadczenie projektanta: 3 Usługi, (nie przyznano punktów), d) Termin wykonania: 70 dni (nie przyznano punktów),</p>	<p>Unieważnienie postępowania: cena najkorzystniejszej oferty przewyższa kwotę, którą zamawiający zamierza przeznaczyć na sfinansowanie zamówienia Art.93 ust.1 pkt 4)</p>	<p>Przetarg nieograniczony</p>
----	----------	---	--	----------	--	---	--	--------------------------------

8.	031/2019	„Budowa – doświetlenie wertykalne przejść dla pieszych na terenie miasta Bydgoszczy – etap II w systemie zaprojektuj i wybuduj”	1	<p>1. Cena – 60 pkt (%),</p> <p>2. Gwarancja jakości na wykonane roboty budowlane – 20 pkt (%):</p> <p>d) Gwarancja jakości 36 miesięcy - 0,00 pkt,</p> <p>e) Gwarancja jakości 48 miesięcy - 10,00 pkt,</p> <p>f) Gwarancja jakości 60 miesięcy - 20,00 pkt,</p> <p>3. Doświadczenie projektanta – 10 pkt (%)</p> <p>e) nie wykazanie zadania spełniającego zakres - 0,00 pkt</p> <p>f) wykazanie 1 zadania spełniającego zakres - 3,00 pkt</p> <p>g) wykazanie 2 zadań spełniających zakres - 6,00 pkt,</p> <p>h) wykazanie 3 zadań spełniających zakres - 10,00 pkt,</p> <p>4. Termin wykonania – 10 pkt (%):</p> <p>d) 90 dni kalendarzowych – 0 pkt,</p> <p>e) 75 dni kalendarzowych – 5 pkt,</p> <p>f) 60 dni kalendarzowych – 10 pkt.</p>	<p>1. ELPERIA sp. z o. o. sp. k. ul. Hallera 4/15 86-100 Świecie</p> <p>a) Cena 948.699,00 PLN, (przyznano 60 pkt),</p> <p>b) Gwarancja jakości na wykonane roboty budowlane: 60 miesięcy (przyznano 20 pkt),</p> <p>c) doświadczenie projektanta: 3 Usługi (przyznano 10 pkt)</p> <p>d) Termin wykonania: 70 dni (przyznano 0 pkt)</p>	<p>ELPERIA sp. z o. o. sp. k. 86-100 Świecie ul. Hallera 4/15</p>	Przetarg nieograniczony
----	----------	---	---	--	--	--	-------------------------

9.	025/2020	„Budowa doświetlenia wertykalnego przejść dla pieszych na terenie miasta Bydgoszczy w systemie zaprojektuj i wybuduj – zamówienie o którym mowa w art. 67 ust. 1”	1	Negocjacji podlegała: cena, termin wykonania oraz wszystkie warunki umowy przedstawione we wzorze umowy	Zaproszenie do negocjacji wystosowano do: ELPERIA sp. z o.o. sp. k. ul. Hallera 4/15, 86-100 Świecie Wynegocjowane warunki: a) Cena 995 065,08 PLN b) Termin: od daty podpisania umowy do 06.11.2020 r.	ELPERIA sp. z o.o. sp. k. 86-100 Świecie ul. Hallera 4/15	Zamówienie z wolnej ręki
10.	028/2020	„Usługa oświetlenia ulic, placów, parków, skwerów i miejsc publicznych na terenach których zarządcą jest Prezydent Miasta Bydgoszczy, na urządzeniach stanowiących własność Enea Oświetlenie Sp. z o.o. W okresie od 01.07.2020 r. do 31.12.2020”	0	Negocjacji podlegała cena oraz wszystkie warunki umowy przedstawione we wzorze umowy	Zaproszenie do negocjacji wystosowano do: Enea Oświetlenie Sp. z o.o. z siedzibą w szczecinie (71-080) przy ul. Ku Słońcu 34 Oddział Poznań, ul. Strzeszyńska 58,60-479 Poznań Brak wynegocjowanych warunków.	Wykonawca nie przystąpił do negocjacji	Zamówienie Z wolnej Ręki
11	23/2020	Budowa oświetlenia ulic: Tatrzańska (na odcinku od ul. Wierchowej do ul. karkonoskiej)- Wierchowa- karkonoska w Bydgoszczy w formule zaprojektuj i wybuduj”	4	1. Cena – 60 pkt (%), 2. Termin wykonania – 40 pkt (%): a) 90 dni – 0 pkt, b) 80 dni – 10 pkt, c) 70 dni – 20 pkt, d) 60 dni – 30 pkt, e) 55 dni – 40 pkt,	1) Zakład Instalacyjny „Paktol” ul. Tatrzańska 11 86-031 Wilcze a) 196 800,00 PLN (przyznano: 49,88 pkt) b) 70 dni (przyznano: 20 pkt) 2) AMZ Elektro Sp. z o.o. ul. Płaska 17 87-100 Toruń a) 175 275,00 PLN (przyznano: 56,00 pkt) b) 70 dni (przyznano: 20 pkt)	Elperia spółka z o.o. Sp. k. ul. Hallera 4 lok 15 86-100 Świecie	Przetarg nieograniczony

						<p>3) ELPERIA Spółka z o.o. Sp. k ul. Hallera 4 lok 15 86-100 Świecie a) 193 110,00 PLN (przyznano: 50,83 pkt) b) 55 dni (przyznano: 40 pkt)</p> <p>4) ATELBUD Sp. z o.o. ul. ks. Józefa Schulza 9 85-315 Bydgoszcz a) 163 590,00 PLN (przyznano: 60 pkt) b) 70 dni (przyznano: 20pkt)</p>		
--	--	--	--	--	--	--	--	--

Bydgoszcz, 27.10.2020



RADNY RADY MIASTA BYDGOSZCZY
Andrzej Młyński

206.9

WPLYNEŁO
URZĄD MIASTA BYDGOSZCZY
Rada Miasta Bydgoszczy

data 16. 10. 2020
liczba 179
podpis

Bydgoszcz, 12 października 2020 r.

INT-58/2020

Andrzej Młyński
Radny Rady Miasta Bydgoszczy

Prezydent Miasta Bydgoszczy
ul. Jezuicka 1
85-102 Bydgoszcz

INTERPELACJA

dot. wieloletniego programu utwardzania ulic gruntowych

Szanowny Panie Prezydencie,

*ponawiam swoje pytanie dot. wieloletniego programu utwardzania dróg
gruntowych w Bydgoszczy:*

*Na jakiej podstawie prawnej i w jaki sposób ZDMiKP dokonując punktowej
oceny ulic zmniejszyła liczbę jej mieszkańców, przyznając w ten sposób mniej
punktów rankingowych, o ich odcinek utwardzony, zwłaszcza gdy ten odcinek
utwardzony nie należy do Miasta Bydgoszcz – na przykładzie ul. Podgórze.
Ile jest ulic, które w ten sposób oceniano? Czy w przypadku negatywnej opinii
prawnej realizacja programu zostanie zawieszona w trybie natychmiastowym
i dokonana zostanie ponowna ocena rankingowa wg właściwych procedur?*

Z wyrazami szacunku

Andrzej Młyński





ZASTĘPCA PREZYDENTA BYDGOSZCZY
Miroslaw KOZŁOWICZ

Bydgoszcz, 23.10.2020r.

RM.0003.206.9.2020
IP-0013/326/2020

Pan Andrzej Młyński
Radny Rady
Miasta Bydgoszczy

Dotyczy: RM.0003.206.9.2020.

Szanowny Panie Radny.

w odpowiedzi na Pana interpelację z dnia 12 października 2020 r. informuję, że przygotowując dane do II edycji Wieloletniego programu utwardzenia ulic gruntowych, Zarząd Dróg Miejskich i Komunikacji Publicznej korzystał z wybranych rekordów bazy mieszkańców Bydgoszczy (stan na styczeń 2019), udostępnionej przez Urząd Miasta Bydgoszczy. Był to adres ulica zamieszkania, numer domu, płeć, wiek i liczba osób zamieszkujących dany dom/mieszkanie. Odnośnie obliczania kryterium K1 (gęstość zaludnienia) przyjęto zasadę, że osoby mieszkające przy drodze gruntowej wybierają w codziennych podróżach jak najkrótszą drogę, aby dostać się do drogi o nawierzchni twardej. W indywidualnych przypadkach, posługiwano się również lokalizacją zjazdu z drogi na posesję. To spowodowało, że mieszkańcy ul. Podgórze od nr 19 i 12 nie byli brani pod uwagę, ponieważ ich adres położony jest przy drodze twardej. Łącznie w programie oceniono w ten sposób 71 odcinków ulic.

Jednocześnie informuję, że przywołany na wstępie program został podjęty przez Radę Miasta Bydgoszczy i na tej podstawie zostały wyłonione ulice przeznaczone do budowy w latach 2019 – 2023, co do których zostały już powzięte zobowiązania finansowe. Nie ma także żadnego przepisu prawnego regulującego kwestię podziału drogi na części z uwagi na jej nawierzchnię. W związku z powyższym, nie jest przewidziane zawieszenie programu z przytoczonej przez Pana przyczyny.

Z poważaniem
Miroslaw Kozłowicz



RADNY RADY MIASTA BYDGOSZCZY
Andrzej Młyński

220.7

WPL/11/20
URZĄD MIASTA BYDGOSZCZY
Rad. Miast. Bydgoszczy

data 23. 11. 2020

ilość załączników 1. dy 2/32

podpis *[Signature]*

Bydgoszcz, 20 listopada 2020 r.

INT-59/2020

Andrzej Młyński
Radny Rady Miasta Bydgoszczy

Prezydent Miasta Bydgoszczy
ul. Jezuicka 1
85-102 Bydgoszcz

INTERPELACJA

dot. sprzedaży nieruchomości przy ul. Tatrzańskiej 21

Szanowny Panie Prezydencie,

proszę o udzielenie informacji, w nawiązaniu do poprzedniej odpowiedzi w rzeczonym temacie:

- 1. Ile osób (podmiotów) wpłaciło stosowne wadium i będzie mogło wziąć udział w przetargu? Jaki jest wyznaczony termin na wpłatę wadium?*
- 2. Czy znana jest już dokładna data przetargu?*
- 3. Czy po zakończeniu przetargu zostanie udostępniony radnym operat szacunkowy?*
- 4. Czy wcześniej ktokolwiek wystąpił o nabycie nieruchomości w ramach polepszenia warunków zagospodarowania nieruchomości sąsiedniej? Czy Miasto ma prawo odmówić takiemu klientowi?*
- 5. Z czego wynika kwestia, że do działki 15/2 doliczony zostanie VAT, natomiast sprzedaż działki 16/11 pozbawiona jest podatku VAT?*
- 6. Czy operat szacunkowy rzeczoznawcy składa się z osobnych wycen dla obu nieruchomości przeznaczonych na sprzedaż w sposób łączny?*
- 7. Jaką część % wartości dla całej nieruchomości przeznaczonej na sprzedaż, której cenę wywoławczą ustalono netto na 2 800 000 zł, stanowi zalesiona i zadrzewiona nieruchomość – dz. nr ew. 15/2 w obr. 402?*

Z wyrazami szacunku

Andrzej Młyński





PREZYDENT BYDGOSZCZY

Rafał BRUSKI

Bydgoszcz, dnia 1.12.2020r.

RM.0003.220.1.2020

Pan Andrzej Młyński
Radny Rady Miasta Bydgoszczy
w miejscu

Memoon Perwe Pradny,

W związku ze złożoną przez Pana Radnego interpelacją z dnia 20 listopada 2020r. dot. sprzedaży nieruchomości miejskich położonych przy ul. Tatrzańskiej 21 i ul. Świętokrzyskiej, uprzejmie informuję, że aktualnie ogłoszenie o przetargu na zbycie ww. nieruchomości publikowane jest w Biuletynie Informacji Publicznej na stronie internetowej www.bip.um.bydgoszcz.pl i można się z nim zapoznać. Przedmiotowe nieruchomości, stanowiące działki nr 16/11 i 15/2 o łącznej pow. 1,1516 ha w obr. 402, zostały przeznaczone do zbycia uchwałą Nr XXIII/568/20 Rady Miasta Bydgoszczy z dnia 29 kwietnia 2020r., przewidziane są do wspólnego zagospodarowania i sprzedawane będą w ramach jednej transakcji w drodze przetargu ustnego nieograniczonego. Przetarg na zbycie ww. nieruchomości odbędzie się w dniu 8 grudnia 2020r., a termin wpłaty wadium został wyznaczony do dnia 2 grudnia 2020r.

Nadmieniam, iż operat szacunkowy sporządzony przez rzeczoznawcę majątkowego może być wykorzystywany wyłącznie dla potrzeb prowadzonego postępowania i nie może być udostępniany.

Pragnę poinformować, że nieruchomości gminne zbywane są w trybie przetargowym, sprzedaż powyższej nieruchomości następuje w formie przetargu ustnego nieograniczonego. Zaznaczam, iż nieruchomości mogą być zbywane na poprawienie warunków zagospodarowania nieruchomości przyległej, jeżeli nie stanowią samodzielnej działki budowlanej, nie mogą być zagospodarowane jako odrębne nieruchomości.

Zgodnie z treścią art. 43 ust. 1 pkt 10 w powiązaniu z treścią art. 29a ust. 8 ustawy z dnia 11 marca 2004 r. o podatku od towarów i usług (Dz.U z 2020r. poz. 106 ze zm.) sprzedaż działki nr 16/11, która zabudowana jest budynkiem dawnej szkoły, zwolniona jest z podatku VAT. Do ceny sprzedaży niezabudowanej działki nr 15/2 w myśl powołanej ustawy zostanie doliczony 23% podatek VAT.

Sporządzony przez rzeczoznawcę majątkowego operat szacunkowy określa łączną wartość rynkową nieruchomości położonych przy ul. Tatrzańskiej 21 i ul. Świętokrzyskiej, jak również każdej działki z osobna. W cenie wywoławczej ok. 16% wartości stanowi zalesiona i zadrzewiona nieruchomość, ozn. w ewidencji gruntów jako działka nr 15/2 w obr. 402.

d. gwałtemi praden

w/z PREZYDENTA MIASTA

Maria Wasiał
Zastępca Prezydenta Miasta





RADNY RADY MIASTA BYDGOSZCZY
Andrzej Młyński

220, 2,

WPEŁNIŁO
URZĄD MIASTA BYDGOSZCZY
Rady Miasta Bydgoszczy

data 23. 11. 2020

ilość załączników

podpis

Bydgoszcz, 20 listopada 2020 r.

INT-60/2020

Andrzej Młyński
Radny Rady Miasta Bydgoszczy

Prezydent Miasta Bydgoszczy
ul. Jezuicka 1
85-102 Bydgoszcz

INTERPELACJA

dot. doświetlenia przejść dla pieszych

Szanowny Panie Prezydencie,

proszę o odpowiedź na pytanie:

Kiedy doświetlone zostanie północne przejście dla pieszych na skrzyżowaniu ulic Pelplińskiej i Tatarników? To bardziej oblegane przez mieszkańców z uwagi na usytuowanie przychodni zdrowia, parkingu oraz przystanku autobusowego.

Czy ZDMiKP zamierza doświetlić również przejście na wysokości pętli autobusowej Tatrzańskie (ul. Pelplińska) oraz przejścia na ul. Wyzwolenia-H. Derdowskiego, Wyzwolenia-S. Tuchołkowej, Wyzwolenia-KP Fordon oraz Wyzwolenia-Geodetów w ciągu drogi wojewódzkiej nr 256 po której licznie poruszają się samochody ciężarowe?

Z wyrazami szacunku

Andrzej Młyński





Bydgoszcz, 10. 12.2020r.

RM.0003.220.2.2020

Nr wpływu 26367

Pan

Andrzej Młyński

Radny

Rady Miasta Bydgoszczy

Dotyczy: doświetlenia przejść dla pieszych w Bydgoszczy

Szanowny Panie Radny,

w odpowiedzi na Pana interpelację uprzejmie informuję, że wniosek o doświetlenie przejścia dla pieszych na skrzyżowaniu ul. Pelplińskiej z ul. Taterników, złożony w ramach Bydgoskiego Budżetu Obywatelskiego na 2021r. został pozytywnie zweryfikowany i jeśli zostanie przegłosowany przez mieszkańców to realizacja nastąpi w następnym roku.

Uprzejmie informuję, że Zarząd Dróg Miejskich i Komunikacji Publicznej od 2018r. systematycznie w ramach posiadanych środków finansowych doświetla przejścia dla pieszych i przejazdy dla rowerzystów na ulicach Miasta Bydgoszczy. Wzorem lat poprzednich na rok 2021 zaplanowano realizację kolejnych lokalizacji przejść dla pieszych/ przejazdów dla rowerzystów z listy analizowanych i zgłoszonych wcześniej lokalizacji. Zgłoszone przez Pana przejścia dla pieszych nie są ujęte na liście do realizacji na 2021rok, jednakże dopisane zostały do zadań na przyszłe lata.

Z pozdrowieniami

Mirosław Kozłowicz



RADNY RADY MIASTA BYDGOSZCZY
Andrzej Młyński

226.5

Bydgoszcz, 16 grudnia 2020 r.

INT-62/2020

Andrzej Młyński
Radny Rady Miasta Bydgoszczy

URZĄD MIASTA BYDGOSZCZY
Rada Miasta Bydgoszczy

data 16. 12. 2020
ilość zał. 2. do 2543
podpis *[Signature]*

Prezydent Miasta Bydgoszczy
ul. Jezuicka 1
85-102 Bydgoszcz

INTERPELACJA

dot. nieruchomości miejskiej przy ul. Tatrzańskiej 21

Szanowny Panie Prezydencie,

proszę o udzielenie odpowiedzi na poniższe pytania:

1. Proszę o potwierdzenie informacji o braku sprzedaży w/w nieruchomości w dniu 8.12.2020r. z powodu niewpłacenia wadium przez jakikolwiek podmiot.
2. Czy, a jeśli tak to kiedy, planowane są kolejne przetargi oraz ile będzie wynosiła wówczas cena wywoławcza (czy zostanie zmniejszona)? Proszę o informację o konkretnych datach tych przetargów, jak tylko takowe zostaną ustalone.
3. Do jakiego maksymalnie poziomu sprzedający może obniżyć cenę wywoławczą?
4. Przy jakim poziomie tej ceny sprzedający zaniecha chęci sprzedaży? Już aktualnie należy powątpiewać w roztropność Władz Bydgoszczy dla sprzedaży działki sąsiadującej (nr ew. 15/2 w obr. 402) w cenie poniżej 120 zł/m² (zgodnie z uzyskanymi informacjami, że ta wynosi 16% aktualnej ceny wywoławczej, przy powierzchni 3774 m²).
5. Kiedy i czyją decyzją zostaną wystawione na sprzedaż trzy działki wydzielone na terenie boiska szkolnego – dz. nr ew. 16/8, 16/9, 16/10 w obr. 402? Czy zgłosili się chętni do ich nabycia? Po jakiej cenie zostaną one wystawione na sprzedaż?
6. Czy zdaniem sprzedającego, sprzedaż nieruchomości na terenach pozbawionych planów miejscowych, bez określenia i wydania decyzji o warunkach zabudowy, nie przyczynia się do zmniejszenia zainteresowania wśród kupujących, a co za tym idzie zmniejszenia wartości sprzedawanej nieruchomości? Kto z kupujących zdecydowałby się na zakup terenu bez jakiegokolwiek gwarancji co do możliwości jego przeznaczenia wg własnych planów, co gwarantuje dopiero wydanie decyzji o warunkach zabudowy? Czy może obecne Władze Bydgoszczy już komukolwiek wydały jakąkolwiek gwarancję?
7. Na terenie poszkolnym znajduje się historyczna ręczna pompa wodna tzw. abisynka (na klombie, przed salą gimnastyczną). Proszę o wyłączenie tego elementu ze sprzedaży oraz przeniesienie go tymczasowo np. na pobliski teren MWiK – dz. nr ew. 8 w obr. 402. W przyszłości mógłby stanowić element historyczno-pamiątkowy, który zostałby wyeksponowany na jednym z pobliskich skwerów.

Z wyrazami szacunku

Andrzej Młyński





PREZYDENT BYDGOSZCZY
Rafał BRUSKI

Bydgoszcz, dnia 30.12.2020r.

RM.0003.228.5.2020

Pan Andrzej Młyński
Radny Rady Miasta Bydgoszczy
w miejscu

W związku ze złożoną przez Pana Radnego interpelacją z dnia 16 grudnia 2020r. dot. nieruchomości miejskiej położonej przy ul. Tatrzańskiej 21, odnosząc się do przedstawionych w wystąpieniu pytań uprzejmie informuję, co następuje:

Ad 1. W ogłoszonym na dzień 8.12.2020r. pierwszym przetargu ustnym nieograniczonym nieruchomości położone przy ul. Tatrzańskiej 21, ul. Świętokrzyskiej o pow. 1,1516 ha, stanowiące działki nr 16/11 i 15/2 w obrębie 402 nie zostały sprzedane.

Ad 2. Kolejny przetarg na zbycie ww. nieruchomości planowany jest w I kwartale 2021 roku, jednak termin przetargu nie został jeszcze ustalony. Nadmieniam, iż ogłoszenie o przetargu publikowane będzie w Biuletynie Informacji Publicznej na stronie internetowej www.bip.um.bydgoszcz.pl – link nieruchomości miejskie.

Zgodnie z art. 67 ustawy o gospodarce nieruchomościami (Dz.U.z 2020r. poz. 1990) przy sprzedaży nieruchomości w drodze przetargu cenę wywoławczą w kolejnym przetargu można obniżyć. Pragnę poinformować, iż cena wywoławcza w drugim przetargu na sprzedaż nieruchomości położonych przy ul. Tatrzańskiej 21 i ul. Świętokrzyskiej zostanie obniżona o 10 % w stosunku do pierwszego przetargu.

Ad 3. W myśl art. 67 ust. 2 pkt 2 cyt. wyżej ustawy, cenę wywoławczą w przetargu można ustalić w wysokości niższej niż wartość nieruchomości, jednak nie niższej niż 50% tej wartości. W dotychczasowej praktyce przy sprzedaży nieruchomości gminnych ceny sprzedaży obniżane były maksymalnie o 35%.

Ad 4. Przy sprzedaży nieruchomości w drodze przetargu nie można przewidzieć, kiedy znajdzie się osoba zainteresowana jej nabyciem. Mając na uwadze racjonalne gospodarowanie nieruchomościami miejskimi, ogłaszane będą kolejne przetargi na sprzedaż przedmiotowych nieruchomości.

Ad 5. Niezabudowana nieruchomość położona przy ul. Tatrzańskiej, ozn. w ewidencji gruntów jako działki nr 16/8, 16/9, 16/10 w obrębie 402 przygotowywana jest do zbycia. Działki nie zostały jeszcze zadysponowane do sprzedaży i nie podlegały wycenie, stąd nie jest znana cena za jaką one wystawione będą na sprzedaż. Nadmieniam, iż przedmiotowa nieruchomość położona jest w obszarze, który nie jest objęty miejscowym planem zagospodarowania przestrzennego. Wobec powyższego na ww. teren została wydana decyzja ustalająca warunki zabudowy Nr 198/2020 z dnia 22.10.2020r., dla inwestycji polegającej na budowie trzech budynków mieszkalnych jednorodzinnych.

Ad 6. Sprzedaż zabudowanych nieruchomości gminnych, które nie są objęte obowiązującym planem miejscowym zagospodarowania przestrzennego, nie wymaga uzyskania decyzji o warunkach zabudowy. Kwestie możliwości przeznaczenia budynków znajdujących się na nieruchomości wynikają ze Studium uwarunkowań i kierunków zagospodarowania przestrzennego Miasta Bydgoszczy oraz z dotychczasowego zagospodarowania zbywanej nieruchomości. Zaznaczam, iż przed zbywaniem niezabudowanych nieruchomości gminnych, każdorazowo pozyskiwane są stosowne decyzje o warunkach zabudowy terenu.

Ad 7. Pragnę poinformować, że możliwość przeniesienia ręcznej pompy wodnej znajdującej się na zbywanej działce nr 16/11, zgodnie z sugestią Pana Radnego, zostanie skonsultowana z MWiK.

z poważaniem





RADNY RADY MIASTA BYDGOSZCZY
Andrzej Młyński

228.6

Bydgoszcz, 16 grudnia 2020 r.

INT-61/2020

Andrzej Młyński

Radny Rady Miasta Bydgoszczy

URZĄD MIASTA BYDGOSZCZY
Kamie Miasto Bydgoszczy

data 18. 12. 2020

liczba załączników

podpis

Prezydent Miasta Bydgoszczy
ul. Jezuicka 1
85-102 Bydgoszcz

INTERPELACJA

dot. gruntów przeznaczonych na sprzedaż w Fordonie

Szanowny Panie Prezydencie,

ponawiam swoje pytanie zadane w interpelacji INT-54/2020 z 12 października 2020r., na którą do dnia dzisiejszego nie otrzymałem odpowiedzi (brak też publikacji w BIP):

proszę o informację, jakie tereny miejskie w Fordonie aktualnie są w trakcie i w planach sprzedaży? Czy Miasto zamierza sprzedać teren przy ul. Orłąt Lwowskich, na którym niegdyś miało powstać kino? (takowa informacja została przedstawiona jako wynik weryfikacji jednego z projektów BBO)

Z wyrazami szacunku

Andrzej Młyński





PREZYDENT BYDGOSZCZY

Rafał BRUSKI

Bydgoszcz, dnia 30.12.2020r.

RM.0003.228.6.2020

Pan Andrzej Młyński
Radny Rady Miasta Bydgoszczy
w miejscu

W związku ze złożoną interpelacją z dnia 16 grudnia 2020r. dot. gruntów przeznaczonych do sprzedaży, położonych w Fordonie uprzejmie informuję, iż odpowiedź na interpelację Pana Radnego z dnia 12 października 2020r. została zamieszczona w formie elektronicznej w Biuletynie Informacji Publicznej dla Miasta Bydgoszczy (odpowiedzi na interpelacje – pod poz. nr 49). W załączeniu przesyłam jej kserokopię.

Jednocześnie pragnę Pana poinformować, iż nieruchomości położona przy ul. gen. Tadeusza Bora-Komorowskiego jak również nieruchomości przy ul. Tatrzeńskiej – Świętokrzyskiej, nie znalazły nabywcę w wyznaczonych przetargach, a kolejne planowane są w I kwartale 2021r. W tym terminie zostanie również ogłoszony przetarg na sprzedaż nieruchomości gruntowej niezabudowanej położonej przy ul. GOPR, przeznaczonej pod parking wielopoziomowy (z dniem 18 listopada skończył się termin wnoszenia wniosków przez osoby uprawnione do pierwszeństwa w nabyciu).

W dniu 02.12.2020r. zostały zawarte umowy sprzedaży nieruchomości zabudowanych (wylicytowanych w drodze przetargu nieograniczonego), położonych przy ul. Wybudowanie 26 i Transportowej 7.

Natomiast nieruchomości zabudowana położona przy ul. Nad Wisłą 10 z przeznaczeniem pod zabudowę mieszkaniową jednorodziną oraz zabudowę usługową, została wylicytowana w drodze przetargu nieograniczonego przeprowadzonego w dniu 05 listopada 2020r. Termin umowy sprzedaży został wyznaczony na dzień 24 lutego 2021r.

Jednocześnie informuję, iż do zbycia w drodze przetargu nieograniczonego procedowane są nieruchomości przewidziane pod zabudowę mieszkaniową jednorodziną, położone przy: ul. Góralskiej (1 działka); ul. Targowisko (2 odrębne działki); ul. Sielskiej (kompleks działek, w zabudowie szeregowej); ul. Zamczysko (2 odrębne działki); ul. Bieszczadzkiej (2 odrębne działki), ul. Geodetów (2 odrębne działki), Wardyńskiego -Pałubickiego (2 odrębne nieruchomości : 4 dz.), Cierpickiej 1 (nieruchomość zabudowana).

Pod zabudowę mieszkaniową wielorodzinną planowana do sprzedaży w drodze przetargu jest nieruchomości składająca się z dz.nr 35 o pow. 0,4939 ha, obr.409, położona przy ul. GOPR - teren zabudowy mieszkaniowej wielorodzinnej z usługą oświaty oraz tereny położone przy ul. Marszałka Józefa Piłsudskiego jak również parking przy tej samej ulicy. Przedmiotowe nieruchomości będą sukcesywnie przeznaczane do sprzedaży w drodze przetargu nieograniczonego.

Pragnę jednocześnie poinformować, że nieruchomości stanowiące własność Miasta Bydgoszczy i Skarbu Państwa zbywane są w oparciu o obowiązujące przepisy ustawy z dnia 21 sierpnia 1997r o gospodarce nieruchomościami (Dz.U z 2020r. poz. 1990) - w drodze przetargu, co regulują przepisy: art. 28 ust.1, art. 37 ust. 1 i art. 40 ust.1 pkt 1 powołanej ustawy. Zgodnie z obowiązującym prawem wszystkie oferty publikowane są również w formie elektronicznej na stronie internetowej Miasta www.bip.um.bydgoszcz.pl (nieruchomości miejskie: ogłoszenia o przetargu).

W odniesieniu do gruntu położonego przy ul. Orłąt Lwowskich informuję, iż przewidziany jest on w części jako rezerwa terenu dla targowiska położonego przy ul. Lawinowej. Z uwagi na zapisy miejscowego planu zagospodarowania przestrzennego „Fordon - Orłąt Lwowskich” w Bydgoszczy, pozostała część przedmiotowego gruntu, przeznaczona w ww. planie pod usługi kultury obecnie nie będzie zadysponowana, co w perspektywie nie wyklucza przeznaczenia jej do sprzedaży.

2 *przewidywane*
Rafał Bruski

Bydgoszcz
jest Polska
1920



PREZYDENT BYDGOSZCZY

Rafał BRUSKI

Kopia

Załącznik nr
do pisma znak: RM.0003.228.6.2020
z dnia 30 grudnia 2020r.

Bydgoszcz, dnia 28.10.2020r.

RM.0003.206.5.2020

Pan Andrzej Młyński
Radny Rady Miasta Bydgoszczy
w miejscu

W związku ze złożoną przez Pana Radnego interpelacją z dnia 12 października 2020r. dot. gruntów przeznaczonych na sprzedaż w Fordonie uprzejmie informuję, że aktualnie ogłoszone są przetargi na zbycie nieruchomości położonych w tej dzielnicy Miasta przy:

- ul. gen. Tadeusza Bora-Komorowskiego, ozn. w ewidencji gruntów jako działki nr 15/4 i nr 15/7 o łącznej powierzchni 0,1605 ha, z przeznaczeniem pod zabudowę usługową,
- Nad Wisłą 10, ozn. w ewidencji gruntów jako działka nr 212 o powierzchni 0,0448 ha, z przeznaczeniem pod zabudowę mieszkaniową jednorodzinną oraz zabudowę usługową (funkcje te mogą występować samodzielnie lub wspólnie w dowolnych proporcjach),
- ul. Tatrzańska – Świętokrzyska, ozn. w ewidencji gruntów jako działki nr 16/11 i nr 15/2 o łącznej powierzchni 1,1516 ha, z przeznaczeniem pod działalność usługową

W miesiącu grudniu br. ogłoszony będzie przetarg na sprzedaż nieruchomości położonej przy ul. GOPR, ozn. w ewidencji gruntów jako działka nr 22/2 o powierzchni 0,1782 ha, która przeznaczona jest pod parking wielopoziomowy.

Jednocześnie informuję, iż procedowane do zbycia są nieruchomości przewidziane pod zabudowę mieszkaniową jednorodzinną położone przy: ul. Góralskiej (1 działka); ul. Targowisko (2 odrębne działki); ul. Sielskiej (kompleks działek, w zabudowie szeregowej); ul. Zamczysko (2 odrębne działki); ul. Bieszczadzkiej (2 odrębne działki) i ul. Geodetów (2 odrębne działki). Pragnę dodać, iż ww. nieruchomości będą sukcesywnie przeznaczane do sprzedaży, jednakże nie wcześniej niż od 2021 roku.

Pragnę poinformować, że nieruchomości stanowiące własność Miasta Bydgoszczy i Skarbu Państwa zbywane są w oparciu o obowiązujące przepisy ustawy dnia 21 sierpnia 1997r o gospodarce nieruchomościami (Dz.U z 2020r. poz.65 ze zm.) - w drodze przetargu, co regulują przepisy: art. 28 ust.1, art. 37 ust. 1 i art. 40 ust.1 pkt 1 powołanej ustawy. Zgodnie z obowiązującym prawem wszystkie oferty publikowane są również w formie elektronicznej na stronie internetowej Miasta www.bip.um.bydgoszcz.pl (nieruchomości miejskie: ogłoszenia o przetargu).

Nadmieniam, iż grunt przy ul. Orłąt Lwowskich w części przewidziany jest jako rezerwa terenu dla targowiska położonego przy ul. Lawinowej. Z uwagi na zapisy miejscowego planu zagospodarowania przestrzennego „Fordon - Orłąt Lwowskich” w Bydgoszczy, pozostała część przedmiotowego gruntu, przeznaczona w ww. planie pod usługi kultury obecnie nie będzie zadysponowana, pozostanie w zasobie nieruchomości komunalnych.

z powołaniem
Rafał Bruski

