



RADNY RADY MIASTA BYDGOSZCZY
Andrzej Młyński

544

Bydgoszcz, 8 maja 2019 r.

INT-27/2019

Andrzej Młyński
Radny Rady Miasta Bydgoszczy

WIELOLETNI
URZĄD MIASTA BYDGOSZCZY
Kadencja 2018-2022

data 08.05.2019

ilość załączników 3

podpis [signature]

Prezydent Miasta Bydgoszczy
ul. Jezuicka 1
85-102 Bydgoszcz

INTERPELACJA

dot. wieloletniego programu utwardzania dróg gruntowych

Szanowny Panie Prezydencie,

proszę o odpowiedź na pytania Mieszkańców Bydgoszczy.

Proszę o opinię prawną Pana Mecenasa Urzędu Miasta Bydgoszczy oraz o opinię Pana Prezydenta Miasta Bydgoszczy ws. dotyczącej realizacji przez ZDMiKP zaktualizowanego wieloletniego programu utwardzania dróg gruntowych, w nawiązaniu do poniższych pytań od Mieszkańców Bydgoszczy.

Czy na podstawie treści uchwały nr VII/96/19 Rady Miasta Bydgoszczy z dnia 27 lutego 2019 r. w sprawie aktualizacji „Wieloletniego programu utwardzania ulic gruntowych zlokalizowanych na terenie miasta Bydgoszczy”, ustalając parametry każdej z nieutwardzonych ulic w kryterium gęstości zaludnienia, Zarząd Dróg Miejskich i Komunikacji Publicznej - określający ranking w tym programie, miał prawo, a jeżeli tak to na jakiej podstawie, dla niektórych z ulic znacząco ograniczyć ilość osób zameldowanych na tej ulicy o jej część utwardzoną?

Na podstawie jakich przesłanek ustalano, kto mieszka oraz kto korzysta częściej z części utwardzonej bądź nieutwardzonej danej ulicy aby móc pominąć tego Mieszkańca w liczbie osób na niej zameldowanych, przy doborze wartości tej jakże ważnej danej w głównym kryterium ustalającym ranking ulic do późniejszego utwardzenia?

Dlaczego pierwszą parametryzację rankingową nie poddano pod powszechne konsultacje społeczne, a Radom Osiedli daño tylko 7 dni na odniesienie się do tych danych, powiadamiając je wiadomością elektroniczną e-mail?

Z wyrazami szacunku

[signature]

TAK BYŁO
NA
RADZIE
MIASTA!





Bydgoszcz, dnia 16 maja 2019r.

RM.0003.54.4.2019

IP-0013/96/2018

**Pan
Andrzej Młyński
Radny Rady
Miasta Bydgoszczy**

Dotyczy: Wieloletni program utwardzenia ulic gruntowych – aktualizacja.

Szanowny Panie Radny,

w nawiązaniu do Pana pytania w sprawie przyjętego w Wieloletnim programie kryterium gęstości zaludnienia uprzejmie informuję, że metodologia oceny dróg była przedstawiana na komisjach Rady Miasta Bydgoszczy.

Kryterium gęstości mieszkańców przypadających na 1 m drogi obliczono na podstawie bazy PESEL prowadzonej przez Urząd Miasta Bydgoszczy. W obliczeniach rozgraniczono mieszkańców zameldowanych na gruntowym odcinku drogi od zameldowanych na utwardzonym fragmencie ulicy. Sposób ten zapewnił obiektywną ocenę w porównaniu do ulic, których nawierzchnia jest w całości gruntowa. Nie ma zatem mowy o jakimkolwiek ograniczaniu liczby osób zameldowanych przy konkretnej ulicy.

Sposób konsultowania wartości poszczególnych wskaźników został przedstawiony na siódmej Sesji Rady Miasta Bydgoszczy. Zarząd Dróg Miejskich i Komunikacji Publicznej w Bydgoszczy w ciągu 7 dni od podjęcia Uchwały miał przekazać listę ulic Radom Osiedli. Te z kolei były zobligowane w ciągu 7 dni do weryfikacji i przekazania ewentualnych uwag. Przez ostatnie 7, spośród 21 dni, ZDMiKP miał czas na analizę wszystkich otrzymanych uwag i wniosków oraz przekazanie listy ulic przeznaczonych do budowy do wiadomości publicznej. Lista w porządku alfabetycznym oraz w kolejności sumy uzyskanych punktów została przekazana do publikacji. Stosowny zapis o 21 dniach obligujących do publikacji można znaleźć w rzeczonyj Uchwale Rady Miasta Bydgoszczy w sprawie aktualizacji „Wieloletniego programu utwardzenia ulic gruntowych...”. Chciałbym tutaj podkreślić, że wszystkie Rady Osiedli na obszarze których położone są lokalne drogi publiczne o nawierzchni nieutwardzonej, otrzymały pełną listę ulic objętych programem wraz z przyporządkowaną liczbą mieszkańców, długością ulicy, sumą długości dróg lokalnych na osiedlu, długością dróg lokalnych gruntowych położonych na osiedlu oraz kryterium związanym z ważnością analizowanej ulicy w układzie lokalnym.



RADNY RADY MIASTA BYDGOSZCZY

Andrzej Młyński

9.9.

MŁYŃSKI	
URZĄD MIASTA BYDGOSZCZY	
Rada Miasta Bydgoszczy	
data	19. 12. 2018
liczba załączników	109/2018
portfel	Młody

Bydgoszcz, 19 grudnia 2018 r.

INT-09/2018

Andrzej Młyński
Radny Rady Miasta Bydgoszczy

Prezydent Miasta Bydgoszczy
ul. Jezuicka 1
85-102 Bydgoszcz

INTERPELACJA

dot. budowy skrzyżowań z ruchem okrężnym i sygnalizacji świetlnych

Szanowny Panie Prezydencie,

1. Proszę o przedstawienie kosztorysów inwestorskich dla budowy sygnalizacji świetlnej oraz budowy ronda na skrzyżowaniu Pelplińska - Orłąt Lwowskich - Lawinowa.
2. Czy ZDMiKP rozważał możliwość budowy ronda tzw. „pinezkowego” na skrzyżowaniu ulic Pelplińska - Orłąt Lwowskich - Lawinowa? Z czego wynika ta horrendalna kwota 3 milionów złotych, przedstawiona jako koszt budowy ronda w tym miejscu? Kwota ta jest na tyle wysoka, że znacznie kontrastuje z kwotami o których wspominał bydgoski Ratusz w przypadku budowy innych rond w mieście: np. ronda przy ul. Harcerskiej, czy nowo wybudowanego ronda na terenie parku przemysłowego przy ul. Działkiewicza i Raczkowskiego.
3. Proszę o przedstawienie kosztorysu inwestorskiego oraz podania dokładnej lokalizacji i zakresu prac dla budowy sygnalizacji świetlnej przy Szkole Podstawowej nr 9 na ul. gen. T. Bora-Komorowskiego. Jakie jest uzasadnienie budowy sygnalizacji świetlnej w tym miejscu?
4. Czy w magazynach ZDMiKP zalegają elementy sygnalizacji zdemontowanych na skutek budowy systemu ITS w Bydgoszczy? Jeżeli tak, to jaka jest ich wartość i na co ZDMiKP zamierza je przeznaczyć?

Proszę o konkretne odpowiedzi, w punktach.

Z wyrazami szacunku

Andrzej Młyński





PREZYDENT BYDGOSZCZY

Rafał BRUSKI

Bydgoszcz, 14 .01.2019r.

RM.0003.9.9.2018

Pan

Andrzej Młyński

Radny Rady Miasta Bydgoszczy

ul. Jezuicka 1

85-102 Bydgoszcz

Dotyczy: budowy skrzyżowań z ruchem okrężnym i sygnalizacji świetlnych.

W odpowiedzi na Pana interpelację z dnia 19.12.2018r. informuję, co następuje:

1. Kosztorysy inwestorskie przygotowywane są dopiero na etapie projektów budowlanych i wykonawczych dla danej inwestycji. Obecnie ZDMiKP dysponuje tylko szacunkowymi kosztami budowy sygnalizacji świetlnej na skrzyżowaniu ulic Pelplińska – Lawinowa – Orłąt Lwowskich, tj. ok. 250 000,00 zł opracowanymi na podstawie realizacji podobnych zadań na terenie miasta Bydgoszczy. Jednocześnie informuję, że planowana budowa sygnalizacji świetlnej jest nie tylko rozwiązaniem tańszym od budowy ronda ale jest też działaniem bardziej radykalnym zapewniającym bezpieczeństwo wszystkim uczestnikom ruchu, w tym również najmniej chronionym tj. pieszym i rowerzystom.
2. W celu zachowania odpowiednich wymaganych warunków ruchu dla natężenia ruchu drogowego i wszystkich użytkowników dróg w miejscu lokalizacji obecnego skrzyżowania ulic Pelplińska – Lawinowa – Orłąt Lwowskich najmniejszym rondem możliwym do zastosowanie jest skrzyżowanie typu małe rondo. Tym samym ZDMiKP na podstawie doświadczeń z realizacji podobnego typu rond w ostatnich latach podtrzymuje obecnie szacunkowy koszt przebudowy skrzyżowania na małe rondo na poziomie kwoty ok. 3 mln zł. Jak wynika z przedstawionych koncepcji, biorąc pod uwagę koszty przebudowy i uzyskany poziom bezpieczeństwa wszystkich uczestników ruchu drogowego budowa sygnalizacji świetlnej zamiast małego ronda będzie rozwiązaniem kompromisowym i adekwatnym do celów jakimi ta inwestycja ma służyć.
3. Budowa sygnalizacji świetlnej na przejściu dla pieszych przez ulicę Bora – Komorowskiego była wnioskowana przez pobliską Szkołę Podstawową nr 9. Inwestycja jest związana bezpośrednio z podniesieniem poziomu bezpieczeństwa dzieci uczęszczających do tej placówki. Budowę sygnalizacji świetlnej planuje się realizować w pobliżu posesji Bora Komorowskiego 15, a jej szacunkowy koszt to około 70 000,00 zł.

4. W magazynie ZDMiKP zdeponowane są elementy zdemontowane w ramach budowy systemu ITS jak m.in. semafony sygnalizatorów świetlnych oraz sterowniki. Elementy te są wykorzystywane na bieżąco do utrzymania sygnalizacji świetlnych w mieście oraz budowy sygnalizacji świetlnych na terenie miasta Bydgoszczy. Z uwagi, że ww. urządzenia są w różnym stanie technicznym, mają kilka lub kilkanaście lat i dodatkowo z roku na rok tracą na wartości ich wartość jest trudna do oszacowania.

z powrotem
Peter J...



RADNY RADY MIASTA BYDGOSZCZY
Andrzej Młyński

32.2.
BKS

Bydgoszcz, 27 lutego 2019 r.

INT-14/2019

Andrzej Młyński
Radny Rady Miasta Bydgoszczy

WFLYNEŁO	
URZĄD MIASTA BYDGOSZCZY	
Rada Miasta Bydgoszczy	
data	28.02.2019
ilość załączników	1. dk. 350
podpis	<i>[Signature]</i>

Prezydent Miasta Bydgoszczy
ul. Jezuicka 1
85-102 Bydgoszcz

INTERPELACJA

dot. statystyk BBO i „bydgoskich konsultacji”

Szanowny Panie Prezydencie,

Proszę o odpowiedź na pytania od Mieszkańców Bydgoszczy:

1. Ilu mieszkańców brało udział w głosowaniu Bydgoskiego Budżetu Obywatelskiego w latach, w których każdy mieszkaniec mógł oddać więcej niż jeden głos (m.in. e. 2018 i 2019) – dla całej Bydgoszczy oraz z podziałem na Osiedla – jednostki pomocnicze miasta?
2. Jakie dotychczas odbyły się konsultacje społeczne w ramach „bydgoskich konsultacji”, kto był ich inicjatorem (ze szczególnym oznaczeniem konsultacji wnioskowanych przez Mieszkańców, Rady Osiedli oraz inne organizacje)? Ilu mieszkańców brało udział w tych konsultacjach, a ilu było upoważnionych do wzięcia w nich udziału?

Proszę o konkretne odpowiedzi, w punktach.

Z wyrazami szacunku

[Signature]





ZASTĘPCA PREZYDENTA BYDGOSZCZY
Michał SZTYBEL

Bydgoszcz, dnia 13 marca 2019 r.
RM.0003.32.2.2019

Szanowny Pan
Andrzej Młyński
Radny Rady Miasta Bydgoszczy

W odpowiedzi na interpelację z dnia 27 lutego 2019 r. dotyczącą programu Bydgoski Budżet Obywatelski oraz Bydgoskich Konsultacji informuję, że w głosowaniu w Bydgoskim Budżecie Obywatelskim w 2017 roku głosy ważne oddały łącznie 30796 osoby, a w 2018 roku 24422 osoby.

Od 2018r. ze względu na ujawnione przez Urząd Miasta Bydgoszczy oszustwo polegające na fałszowaniu głosów wymagane jest podanie więcej danych koniecznych do identyfikacji osoby i weryfikacji poprawności głosu.

Jednocześnie odpowiadając na pytanie jakie odbyły się konsultacje społeczne oraz ile osób wzięło w nich udział informuję, że zgodnie z Regulaminem „Bydgoskie Konsultacje” przyjętym przez Radę Miasta Bydgoszczy wszystkie raporty z zakończonych konsultacji znajdują się na stronie www.bydgoskiekonsultacje.pl, do której śledzenia serdecznie zachęcam.

2 powtór-om
lut



RADNY RADY MIASTA BYDGOSZCZY
Andrzej Młyński

32.3. uE

Bydgoszcz, 27 lutego 2019 r.

INT-15/2019

Andrzej Młyński
Radny Rady Miasta Bydgoszczy

URZĄD MIASTA BYDGOSZCZY
Rada Miasta Bydgoszczy

data 20.02.2019
ilość załączników l. str. 350
podpis Kanael

Prezydent Miasta Bydgoszczy
ul. Jezuicka 1
85-102 Bydgoszcz

INTERPELACJA

dot. statystyk i kosztów związanych z edukacją w Bydgoszczy

Szanowny Panie Prezydencie,

Proszę o odpowiedź na pytania od Mieszkańców Bydgoszczy:

1. Jakiej wielkości środki finansowe przeznaczone są w budżecie Miasta na funkcjonowanie placówek oświatowych w Bydgoszczy?
2. Dla Fordońskich szkół (+przedszkoli jeżeli dotyczy) proszę o przedstawienie (SP nr 4, SP nr 9, SP nr 27; SP nr 43; SP nr 44 MS; SP nr 65; SP nr 67):
 - 2.1. Liczby uczniów/przedszkolaków i oddziałów
 - 2.2. Powierzchni oraz kubatury budynków placówki
 - 2.3. Rocznych kosztów utrzymania (z wyszczególnieniem kosztów energii elektrycznej, wody i kanalizacji, ogrzewania, ochrony, sprzątania firm zewnętrznych jeżeli dotyczy, ubezpieczenia itp.) oraz rocznych kosztów związanych z wynagrodzeniem pracowników
 - 2.4. Ilość personelu – z podziałem na dyrekcję/nauczycieli/pracowników administracji i obsługi
 - 2.5. W przypadku funkcjonowania w placówce kuchni – ilości wydawanych dziennie posiłków oraz liczby etatów z wyszczególnieniem funkcji dla każdego z nich

Proszę o konkretne odpowiedzi, w punktach.

Z wyrazami szacunku

Andrzej Młyński





ZASTĘPCA PREZYDENTA BYDGOSZCZY
Iwona WASZKIEWICZ

Bydgoszcz, dnia 07.03.2019 r.

RM.0003.32.3.2019

Pan

Andrzej Młyński

Radny

Rady Miasta Bydgoszczy

Odpowiadając na zgłoszoną przez Pana Radnego interpelację w sprawie statystyk i kosztów związanych z edukacją w Bydgoszczy, uprzejmie wyjaśniam, że:

1. W roku 2019 w budżecie Miasta na funkcjonowanie jednostek oświatowych, dla których organem prowadzącym jest Miasto Bydgoszcz zaplanowano 513.690.869 zł, w tym na zadania finansowane ze środków unijnych 15.775.446 zł.
2. Wykaz danych dla fordońskich szkół:

2.1. Liczby uczniów/przedszkolaków i oddziałów

Nazwa placówki	Liczba uczniów	Liczba dzieci w oddziale przedszkolnym	Liczba oddziałów
SP nr 4	470	-	23
SP nr 9	611	223	37
SP nr 27	268	-	15
SP nr 43	99	-	8
SP nr 44 MS (ZS5 MS)	190	-	9
SP nr 65	1050	19	51
SP nr 67	846	37	41

2.2. Powierzchnia oraz kubatura budynków placówki

Nazwa placówki	Kubatura [m3]	Powierzchnia [m2]
SP nr 4	11500,00	3461,90
SP nr 9	57911,17	10522,20
SP nr 27	13029,00	4263,00
SP nr 43	9875,00	2905,20
SP nr 44 MS (ZS5 MS)	36938,00	11023,30
SP nr 65	56624,00	11695,55
SP nr 67	47332,06	9384,00

2.3. Roczny koszt utrzymania Jednostek – zgodnie z załącznikami

85-102 Bydgoszcz, ul. Jezuicka 1
tel.: 52 58 58 390, fax: 52 58 58 967
e-mail: zpm2@um.bydgoszcz.pl, www.bydgoszcz.pl

ZASTĘPCA PREZYDENTA MIASTA

Iwona Waszkiewicz

2.4. liczba personelu – z podziałem na dyrekcję/nauczycieli/pracowników administracji i obsługi

Nazwa placówki	Dyrektor, wicedyrektor (liczba osób)	Nauczyciele (liczba osób)	Administracja i obsługa (liczba osób)
SP nr 4	2	51	13
SP nr 9	4	89	32
SP nr 27	2	39	13
SP nr 43	1	26	8
SP nr 44 MS (ZS5 MS)	3 (zespół)	68 (zespół)	47 (zespół)
SP nr 65	4	118	54
SP nr 67	4	87	24

2.5. W przypadku funkcjonowania w placówce kuchni – ilość wydawanych dziennie posiłków oraz liczby etatów z wyszczególnieniem funkcji dla każdego z nich

Nazwa placówki	Liczba wydawanych obiadów	Liczba etatów wg stanowiska				
		pomoc kuchenna	kucharz/ szef kuchni	intendent/ st. intendent	dietetyczka	kierownik stołówki
SP nr 9	455	3	1	1	-	-
SP nr 27	103	1	1	1	-	-
SP nr 43	50	1	1	0,5	-	-
SP nr 44 MS (ZS5 MS)	313	2	1	-	-	1
SP nr 65	450	4	1	1	-	-
SP nr 67	406	2	1	-	1	-

ZASTĘPCA PREZYDENTA MIASTA

Iwona Waszkiewicz

Roczny koszt utrzymania Szkoły Podstawowej nr 4

Ogółem roczny koszt utrzymania w roku 2018:	3 891 119,74
w tym:	
wynagrodzenia pracownicze (wynagrodzenia osobowe, dodatkowe wynagrodzenie roczne, składki na ubezpieczenie społeczne, składki na fundusz pracy)	3 411 646,26
zakup materiałów, wyposażenia, pomocy dydaktycznych	42 159,77
zakup energii, w tym:	126 766,45
Energia elektryczna	32 521,82
Gaz	75 331,12
Woda	18 913,51
zakup usług, w tym:	81 699,88
wywóz śmieci	12 037,40
zakup usług telekomunikacyjnych	2 080,89
zakup usług remontowych	8 492,00
zakup usług zdrowotnych	2 100,00
odprowadzanie ścieków	11 510,93
usługi BHP	2 214,00
abonament za oprogramowanie	4 363,07
przeglądy obiektów	1 968,99
usługi transportowe	11 693,25
odpady kuchenne	5 702,40
pozostałe usługi	19 536,95
świadczenia BHP	5 946,82
odpisy na zakładowy fundusz świadczeń socjalnych	164 762,00
szkolenia pracowników	7 305,00
delegacje, zakup biletów	1 412,40
wyposażenie szkół w podręczniki, materiały edukacyjne lub materiały ćwiczeniowe	49 421,16

Roczny koszt utrzymania Szkoły Podstawowej nr 9

Ogółem roczny koszt utrzymania w roku 2018:	6 052 495,64
w tym:	
wynagrodzenia pracownicze (wynagrodzenia osobowe, dodatkowe wynagrodzenie roczne, składki na ubezpieczenie społeczne, składki na fundusz pracy)	3 760 362,07
zakup materiałów, wyposażenia, pomocy dydaktycznych	142 657,50
zakup energii, w tym:	609 377,17
energia cieplna	305 057,15
Energia elektryczna	279 642,80
Gaz	6 729,33
Woda	17 947,89
zakup usług, w tym:	335 287,95
wywóz śmieci	12 037,40
zakup usług telekomunikacyjnych	628,00
zakup usług remontowych	1 999,02
zakup usług zdrowotnych	3 120,00
odprowadzanie ścieków	22 784,47
usługi BHP	2 000,00
abonament za oprogramowanie	4 761,17
przeeglądy obiektów	15 295,05
sprzątanie	233 404,80
pozostałe usługi	39 258,04
świadczenia BHP	10 258,30
odpisy na zakładowy fundusz świadczeń socjalnych	223 333,00
szkolenia pracowników	18 378,31
delegacje, zakup biletów	1 983,00
ubezpieczenia majątkowe	10 753,00
zakup środków żywności	753,00
nagrody o charakterze szczególnym niezaliczone do wynagrodzeń	300,00
wyposażenie szkół w podręczniki, materiały edukacyjne lub materiały ćwiczeniowe	67 427,57
projekty unijne	871 624,77

Roczny koszt utrzymania Szkoły Podstawowej nr 27

Ogółem roczny koszt utrzymania w roku 2018:	3 482 402,86
--	---------------------

w tym:

wynagrodzenia pracownicze (wynagrodzenia osobowe, dodatkowe wynagrodzenie roczne, składki na ubezpieczenie społeczne, składki na fundusz pracy)	2 954 489,19
zakup materiałów, wyposażenia, pomocy dydaktycznych	34 624,86
zakup energii, w tym:	127 535,99
Energia elektryczna	26 010,22
Gaz	94 522,84
Woda	7 002,93
zakup usług, w tym:	84 720,09
wywóz śmieci	7 222,44
zakup usług telekomunikacyjnych	1 400,08
zakup usług remontowych	27 169,40
zakup usług zdrowotnych	2 352,00
odprowadzanie ścieków	6 938,48
usługi BHP	3 600,00
abonament za oprogramowanie	7 817,54
przeglądy obiektów	3 477,95
pozostałe usługi	24 742,20
świadczenia BHP	5 521,06
odpisy na zakładowy fundusz świadczeń socjalnych	182 903,00
szkolenia pracowników	20 055,00
delegacje, zakup biletów	2 103,00
ubezpieczenia majątkowe	1 071,00
zakup środków żywności	852,87
wydatek inwestycyjny - wykonanie instalacji wentylacyjnej w kuchni budynku szkoły	17 800,00
wyposażenie szkół w podręczniki, materiały edukacyjne lub materiały ćwiczeniowe	27 045,49
projekty unijne	23 681,31

Roczny koszt utrzymania Szkoły Podstawowej nr 43

Ogółem roczny koszt utrzymania w roku 2018:	1 562 139,26
w tym:	
wynagrodzenia pracownicze (wynagrodzenia osobowe, dodatkowe wynagrodzenie roczne, składki na ubezpieczenie społeczne, składki na fundusz pracy)	1 250 958,89
zakup materiałów, wyposażenia, pomocy dydaktycznych	30 791,00
zakup energii, w tym:	165 613,48
Energia ciepła	123 754,35
Energia elektryczna	23 440,17
Gaz	0,00
Woda	18 418,96
zakup usług, w tym:	37 448,61
wywóz śmieci	3 215,52
zakup usług telekomunikacyjnych	755,00
zakup usług remontowych	453,83
zakup usług zdrowotnych	846,00
odpady kuchenne	2 610,25
odprowadzanie ścieków	9 981,19
usługi BHP	2 364,80
abonament za oprogramowanie	2 442,77
przeglądy obiektów	6 073,49
pozostałe usługi	8 705,76
świadczenia BHP	1 108,00
odpisy na zakładowy fundusz świadczeń socjalnych	61 959,00
szkolenia pracowników	1 575,00
delegacje, zakup biletów	596,10
ubezpieczenia majątkowe	611,00
zakup środków żywności	44,00
wydatek inwestycyjny	0,00
wyposażenie szkół w podręczniki, materiały edukacyjne lub materiały ćwiczeniowe	11 434,18

Roczny koszt utrzymania Zespołu szkół nr 5 Mistrzostwa Sportowego, w tym Szkoły Podstawowej nr 44

Ogółem roczny koszt utrzymania w roku 2018:	7 666 081,38
w tym:	
wynagrodzenia pracownicze (wynagrodzenia osobowe, dodatkowe wynagrodzenie roczne, składki na ubezpieczenie społeczne, składki na fundusz pracy)	5 782 084,91
zakup materiałów, wyposażenia, pomocy dydaktycznych	129 281,98
zakup energii, w tym:	1 041 176,77
Energia elektryczna	275 928,28
Gaz	113 114,92
Energia cieplna	583 757,25
Woda	68 376,32
zakup usług, w tym:	283 228,86
wywóz śmieci	18 852,96
zakup usług telekomunikacyjnych	2 780,52
zakup usług remontowych	27 770,06
zakup usług zdrowotnych	4 044,00
odprowadzanie ścieków	72 624,94
abonament za oprogramowanie	4 047,77
przeglądy obiektów	11 738,00
usługi transportowe	14 564,45
odpady kuchenne	2 469,96
zakup usług obejmujących wykonanie ekspertyz, analiz i opinii	6 150,00
pozostałe usługi	118 186,20
świadczenia BHP	29 429,47
odpisy na zakładowy fundusz świadczeń socjalnych	279 344,00
szkolenia pracowników	7 233,00
delegacje, zakup biletów	4 914,40
ubezpieczenia majątkowe	4 575,85
zakup środków żywności	33 518,51
wydatek inwestycyjny - odtworzenie oświetlenia na korcie tenisowym	16 000,00
wyposażenie szkół w podręczniki, materiały edukacyjne lub materiały ćwiczeniowe	22 848,63
zakup inwestycyjny - zakup pieca konwekcyjnego	30 000,00
nagrody o charakterze szczególnym niezaliczone do wynagrodzeń	2 000,00
inne formy pomocy dla uczniów	445,00

Roczny koszt utrzymania Szkoły Podstawowej nr 65

Ogółem roczny koszt utrzymania w roku 2018:	11 813 830,27
w tym:	
wynagrodzenia pracownicze (wynagrodzenia osobowe, dodatkowe wynagrodzenie roczne, składki na ubezpieczenie społeczne, składki na fundusz pracy)	9 514 452,95
zakup materiałów, wyposażenia, pomocy dydaktycznych	49 448,98
zakup energii, w tym:	928 100,01
energia cieplna	488 990,77
Energia elektryczna	378 192,23
Gaz	4 106,58
Woda	56 810,43
zakup usług, w tym:	372 124,15
wywóz śmieci	21 241,00
zakup usług telekomunikacyjnych	4 134,00
zakup usług remontowych	5 287,20
zakup usług zdrowotnych	8 520,00
odprowadzanie ścieków	58 183,53
sprzątanie	196 678,39
przeglądy obiektów	8 129,70
pozostałe usługi	69 950,33
świadczenia BHP	34 626,16
odpisy na zakładowy fundusz świadczeń socjalnych	472 790,00
szkolenia pracowników	29 311,40
delegacje, zakup biletów	2 820,00
ubezpieczenia majątkowe	6 144,00
zakup środków żywności	66,00
opłaty na rzecz budżetu państwa	85,00
wydatek inwestycyjny - modernizacja łazienki dziewcząt, wymiana poszycia hali namiotowej lodowiska, modernizacja małej sali gimnastycznej	254 735,29
wydatek na zakup inwestycyjny - zakup odkurzacza basenowego oraz zakup pieca konwekcyjnego	35 439,00
wyposażenie szkół w podręczniki, materiały edukacyjne lub materiały ćwiczeniowe	113 687,33

Roczny koszt utrzymania Szkoły Podstawowej nr 67

Ogółem roczny koszt utrzymania w roku 2018:	8 257 644,36
--	---------------------

w tym:

wynagrodzenia pracownicze (wynagrodzenia osobowe, dodatkowe wynagrodzenie roczne, składki na ubezpieczenie społeczne, składki na fundusz pracy)	7 006 368,64
zakup materiałów, wyposażenia, pomocy dydaktycznych	65 541,40
zakup energii, w tym:	427 328,34
Energia elektryczna	113 416,33
Gaz	3 313,68
energia cieplna	289 687,37
Woda	20 910,96
zakup usług, w tym:	164 546,32
wywóz śmieci -	24 726,03
zakup usług telekomunikacyjnych -	3 259,27
zakup usług remontowych	58 776,41
zakup usług zdrowotnych	4 346,00
odprowadzanie ścieków	21 720,79
usługi BHP	4 551,00
abonament za oprogramowanie	4 019,77
przewozy dzieci	3 050,00
odpady kuchenne	6 091,20
przeeglądy obiektów	4 954,63
pozostałe usługi	29 051,22
świadczenia BHP	7 780,63
odpisy na zakładowy fundusz świadczeń socjalnych	332 645,00
szkolenia pracowników	21 286,00
delegacje, zakup biletów	2 787,00
ubezpieczenia majątkowe	1 522,80
wydatek inwestycyjny -modernizacja dachu oraz instalacji odgromowej	108 500,00
wyposażenie szkół w podręczniki, materiały edukacyjne lub materiały ćwiczeniowe	79 344,44
projekty unijne	39 993,79

32.5.
BRS



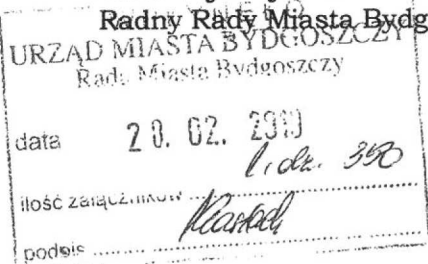
RADNY RADY MIASTA BYDGOSZCZY
Andrzej Młyński

Bydgoszcz, 27 lutego 2019 r.

INT-17/2019

Andrzej Młyński

Radny Rady Miasta Bydgoszczy



Prezydent Miasta Bydgoszczy
ul. Jezuicka 1
85-102 Bydgoszcz

INTERPELACJA

dot. projektów przeznaczonych do realizacji w najnowszej edycji BBO

Szanowny Panie Prezydencie,

Proszę o odpowiedź na pytania od Mieszkańców Bydgoszczy:

1. W jakiej lokalizacji zostanie usytuowana mini-tężnia w Fordonie?
 - 1.1. Jaką lokalizację w Fordonie wskazał wnioskodawca projektu i jaka była opinia dla tej lokalizacji zespołu ds. weryfikacji wniosków BBO?
 - 1.2. Dlaczego na etapie głosowania nie była wskazana dokładna lokalizacja dla tego zadania?
 - 1.3. Co na ten temat mówi regulamin BBO - zarządzenie prezydenta Bydgoszczy Pana Rafała Bruskiego?
2. Jakie jest „rozstrzygnięcie Rady ds. Partycypacji Społecznej” ws. kolejnych projektów do realizacji na terenie os. Tatrzańskiego (projektów nr 53, 323 oraz 343)?

Proszę o konkretne odpowiedzi, w punktach.

Z wyrazami szacunku





ZASTĘPCA PREZYDENTA BYDGOSZCZY
Michał SZTYBEL

Bydgoszcz, dnia 13 marca 2019 r.
RM.0003.32.5.2019

Szanowny Pan
Andrzej Młyński
Radny Rady Miasta Bydgoszczy

W odpowiedzi na interpelację z dnia 27 lutego 2019 r. dotyczącą inwestycji w ramach programu Bydgoski Budżet Obywatelski – realizowanego projektu ponadosiedlowego nr 412 pn. „Podświetlane tężnie solankowe” informuję, że dla lokalizacji w Fordonie na etapie zgłaszania projektów autor projektu wskazał działkę nr 16/4 i 17/2 obręb 0343.

Na wskazanym terenie obowiązuje miejscowy plan zagospodarowania przestrzennego dla osiedla Wyzwolenia z fragmentem terenu Powiśla w jednostce Fordon w Bydgoszczy, zgodnie z opisem planu ustalenie 102KS - są to tereny publiczne, tereny projektowanych pętli tramwajowych, a także ustalenie 69KS/UH 1 - teren o przeznaczeniu usługowo-handlowym, ustalenie 132KZ-droga – z uwagi na te ustalenia lokalizacja została zweryfikowana negatywnie ze względu na niezgodność budowy tężni na tym terenie z ustaleniami miejscowego planu zagospodarowania przestrzennego. W ramach weryfikacji, przed etapem głosowania ustalono możliwą lokalizację minitężni w Fordonie na terenie działki nr 3/3 obr. 434 – dla terenu uchwalony został miejscowy plan zagospodarowania przestrzennego osiedla Fordon: Zofin, Niepodległości i Łoskoń - część południowa, uchwalony Uchwałą Nr XXVII/502/16 Rady Miasta Bydgoszczy z dnia 23 marca 2016 r. - ustalenie dla tego terenu to 92.US - teren sportu i rekreacji. Jednocześnie informuję, że zgodnie z Regulaminem programu Bydgoski Budżet Obywatelski jednostka wykonująca dany projekt ponadosiedlowy współpracuje w zakresie realizacji projektu (w tym szczegółowej lokalizacji) z projektodawcą oraz Radami Osiedla, które pozytywnie zaopiniowały wybrany przez mieszkańców projekt.

Zgodne z zapisami regulaminu BBO w sytuacji, gdy kilka projektów osiedlowych uzyskało tę samą liczbę głosów, a pozostała kwota nie umożliwia realizacji ich wszystkich, za rekomendowany do realizacji uznaje się projekt wyłoniony w drodze losowania mającego miejsce na posiedzeniu Zespołu, tylko spośród projektów mających pozytywną opinię rady osiedla. Z uwagi na to, że Rada Osiedla Tatrzańskie nie wydała stosownej uchwały konieczne w tym zakresie jest zajęcie stanowiska przez Radę ds. Partycypacji Społecznej. O ustaleniach Rady ds. Partycypacji Społecznej zostanie Pan Radny niezwłocznie poinformowany po podjęciu rozstrzygnięcia.

Z poważaniem
hwt





32.6,
RADNY RADY MIASTA BYDGOSZCZY
Andrzej Młyński

Bydgoszcz, 27 lutego 2019 r.

INT-18/2019

Andrzej Młyński

Radny Rady Miasta Bydgoszczy

URZĄD MIASTA BYDGOSZCZY
Rada Miasta Bydgoszczy

data 20.02.2019

ilość załączników

l. dz. 390

podpis

M. Młyński

Prezydent Miasta Bydgoszczy
ul. Jezuicka 1
85-102 Bydgoszcz

INTERPELACJA

dot. nieruchomości miejskiej przy ul. Tatrzańska 21

Szanowny Panie Prezydencie,

Uprzejmie proszę odpowiedź na bardzo nurtujące Mieszkańców pytania:

1. Jakie plany ma Prezydent Miasta Bydgoszczy – pan Rafał Bruski – co do przeznaczenia nieruchomości miejskiej po Szkole Podstawowej nr 9 na ul. Tatrzańskiej 21?
2. Czy kiedykolwiek był Pan obecny na terenie tej nieruchomości?
Jeżeli TAK, to kiedy ostatnio miało to miejsce?
Jak ocenił Pan wówczas stan tej nieruchomości?
3. Czy o dalszym przeznaczeniu zadecyduje Pan sam - w swoim zarządzeniu, czy jednak da Pan możliwość zadecydowania o tym Radzie Miasta Bydgoszczy?

Z wyrazami szacunku

Andrzej Młyński





Bydgoszcz, dnia 14.03.2019 r.
RM.0003.32.6.2019

Pan Andrzej Młyński
Radny
Rady Miasta Bydgoszczy

W związku ze złożoną przez Pana Radnego interpelacją dot. terenu miejskiego położonego przy ul. Tatrzańskiej 21, uprzejmie informuję, że decyzja w sprawie możliwości i formy zagospodarowania przedmiotowej nieruchomości stanowiącej działkę nr 16/6 w obr. 402, zostanie podjęta w najbliższym czasie. Nadmieniam, iż aktualnie rozpatrywane jest kompleksowe zagospodarowanie terenów miejskich znajdujących w tym rejonie.

Jednocześnie informuję, że jedną z propozycji zagospodarowania nieruchomości było przeznaczenia na działalność Ochotniczej Straży Pożarnej. W dniach od 30 listopada do 20 grudnia ub.r. w ramach konsultacji społecznych mieszkańcy zarekomendowali zaledwie ok.12% głosów na ten cel. Raport z przeprowadzonych konsultacji społecznych ws. przeznaczenia nieruchomości znajduje się na stronie WWW.bydgoskiekonsultacje.pl.

Przedmiotowa nieruchomość zabudowana budynkiem byłej Szkoły Podstawowej Nr 9, została przekazana w zarząd Spółki „ADM”.

Z zapewnień, jakie otrzymałem od zarządcy wynika, iż stan nieruchomości pozostaje bez zmian od czasu mojej odpowiedzi z dnia 7 stycznia br. W przypadku zbycia nieruchomości położonej przy ul Tatrzańskiej 21 o sposobie dalszego jej zadysponowania zadecyduje Rada Miasta Bydgoszczy.

z poważaniem



RADNY RADY MIASTA BYDGOSZCZY
Andrzej Młyński

3.7.

302.7.

NMG

Bydgoszcz, 27 lutego 2019 r.

INT-19/2019

Andrzej Młyński

Radny Rady Miasta Bydgoszczy

URZĄD MIASTA BYDGOSZCZY
Rada Miasta Bydgoszczy

data 20.02.2019
licz. 390

ilość załączników
podpis

Prezydent Miasta Bydgoszczy
ul. Jezuitska 1
85-102 Bydgoszcz

INTERPELACJA

dot. opłat adiacenckich i rent planistycznych

Szanowny Panie Prezydencie,

w nawiązaniu do odpowiedzi na poprzednią moją interpelacją w przedmiotowej sprawie proszę o odpowiedź na kolejne pytania:

- 1. Czy w latach 2010-2018 w związku ze stworzeniem warunków do korzystania z nowobudowanej drogi nałożono opłatę adiacencką wyłącznie na mieszkańców ul. Złotowskiej? W którym roku miało to miejsce – niestety nie wskazano w odpowiedzi?*
- 2. Czy dla jakichkolwiek innych nowo wybudowanych ulic w Bydgoszczy dokonano analizy (wykonano stosowne operaty szacunkowe) w celu nałożenia opłaty adiacenckiej? Jeżeli TAK, to dla jakich ulic stwierdzono brak stosowności nałożenia opłat? Ile stosownych operatów szacunkowych wykonali rzeczoznawcy – dla jakich ulic?*
- 3. Kto w Bydgoszczy decyduje o tym i na podstawie czego, czy nałożyć na Mieszkańców, czy też nie, opłatę adiacencką - czyt. czy powołać rzeczoznawcę do wykonania operatu szacunkowego ustalającego stosowność nałożenia opłaty adiacenckiej oraz jej wysokość?*

Proszę o konkretne odpowiedzi, w punktach.

Z wyrazami szacunku

Andrzej Młyński





Bydgoszcz, dnia 12 marca 2019 r.

RM.0003.32.7.2019

Szanowny Pan
Andrzej Młyński
Radny Rady Miasta Bydgoszczy

W odpowiedzi na interpelację Pana Radnego dotyczącą opłaty adiacenckiej ustalanej w związku wybudowaniem infrastruktury technicznej uprzejmie informuję:

Ad1. W latach 2010–2018 naliczono opłatę adiacencką z tytułu stworzenia warunków do korzystania z wybudowanej drogi wyłącznie dla mieszkańców ul. Złotowskiej. Miało to miejsce w roku 2018.

Ad2. W 2006 roku w Urzędzie Miasta Bydgoszczy przeprowadzona została przez Delegaturę NIK kontrola dot. opłat adiacenckich i rent planistycznych. Wykonując zalecenia pokontrolne Wydział Mienia i Geodezji podjął działania mające na celu ustalenie opłacalności naliczania opłat adiacenckich w związku wybudowaniem dróg. Na podstawie przeprowadzonej analizy porównawczej oraz sporządzonych przez rzeczoznawcę majątkowego operatów szacunkowych wykazano, iż działania takie są nieefektywne, albowiem koszty operatu szacunkowego przewyższyły wysokość opłaty adiacenckiej.

Biorąc pod uwagę upływ czasu jak również fakt, że zmienia się wartość nieruchomości Zarząd Dróg Miejskich i Komunikacji Publicznej sukcesywnie przesyła do tut. Wydziału informacje na temat nowo wybudowanych dróg.

W roku 2016 zostały oddane do użytkowania nowo wybudowane drogi przy ul. Złotowskiej, Norweskiej i Bydgoskich Olimpijczyków. Przeprowadzono postępowania dotyczące ustalenia opłat adiacenckich przy ul. Złotowskiej, w toku są czynności mające na celu sporządzenie wycen dotyczących nieruchomości przy ul. Norweskiej i Bydgoskich Olimpijczyków.

Zgodnie z ustawą o gospodarce nieruchomościami (Dz.U.2018.2204 t.j.). wszczęcie postępowania w sprawie ustalenia opłaty adiacenckiej może nastąpić w terminie do 3 lat od dnia stworzenia warunków do podłączenia nieruchomości do poszczególnych urządzeń infrastruktury technicznej albo od dnia stworzenia warunków do korzystania z wybudowanej drogi.

Ad3. Z uwagi na fakt, iż postępowanie w sprawie ustalenia opłaty adiacenckiej dotyczy właścicieli nieruchomości oraz użytkowników wieczystych którzy na podstawie odrębnych przepisów nie mają obowiązku wnoszenia opłat rocznych za użytkowanie wieczyste lub wnieśli za zgodą właściwego organu jednorazowo opłaty roczne za cały okres użytkowania

wieczystego, Wydział Mienia i Geodezji analizuje na podstawie danych z ewidencji gruntów i budynków czy zachodzą ustawowe przesłanki do wszczęcia postępowania w sprawie ustalenia opłaty adiacenckiej.

Nadmienić należy, iż nie w każdym przypadku postępowanie zakończy się wydaniem decyzji o naliczeniu opłaty adiacenckiej. Dopiero powołany z urzędu rzeczoznawca majątkowy określi czy faktycznie nastąpił wzrost wartości nieruchomości i wówczas będzie to podstawa do naliczenia przedmiotowej opłaty.

2 porażenia

SEKRETARZ MIASTA

Edward Dobrowolski



RADNY RADY MIASTA BYDGOSZCZY
Andrzej Młyński

2014/10/10
32.8

Bydgoszcz, 27 lutego 2019 r.

INT-20/2019

Andrzej Młyński
Radny Rady Miasta Bydgoszczy

Prezydent Miasta Bydgoszczy
ul. Jezuicka 1
85-102 Bydgoszcz

WPLYNEŁO	
URZĄD MIASTA BYDGOSZCZY	
Rada Miasta Bydgoszczy	
data	20.02.2019
ilość załączników	1. dr. 350
podpis	<i>[Signature]</i>

INTERPELACJA

dot. ul. Marcina Kromera

Szanowny Panie Prezydencie,

Proszę o odpowiedź na pytania od Mieszkańców Bydgoszczy:

1. Jak ZDMiKP ocenia stan nawierzchni na ul. Marcina Kromera? Proszę o przedstawienie fotograficznego uzasadnienia.
2. Wg ZDMiKP jaki jest status oraz kategoria tej drogi? Z jakich obszarów i ulic przejmuję ruch drogowy?
3. Ilu uczniów oraz z terenu o jakiej powierzchni (wg aktualnej rejonizacji) uczęszcza do Szkoły Podstawowej nr 67 przy ul. Marcina Kromera 11 w Bydgoszczy?
4. Ile aktualnie oznakowanych przejść dla pieszych oraz miejskich latarni ulicznych posiada ta ulica?
5. Czy ulica ta posiada chodniki dla pieszych? Jeżeli NIE, to jak wygląda stan jej pobocza?
6. Czy ulica ta posiada kanalizację deszczową?
7. Proszę o mapę tej drogi z zaznaczoną strukturą własności terenów do niej przylegających (z wyszczególnieniem wlotów dróg publicznych – gminy Bydgoszcz, i dróg wewnętrznych we władaniu prywatnym – m.in. spółdzielni i wspólnot mieszkaniowych).
8. Czy planowana jest jej modernizacja?

Proszę o konkretne odpowiedzi, w punktach.

Z wyrazami szacunku

Andrzej Młyński





ZASTĘPCA PREZYDENTA BYDGOSZCZY
Mirosław KOZŁOWICZ

Bydgoszcz, dnia 14 marca 2019 r.

RM.0003.32.8.2019
Nr wpływu 5709

**Pan
Andrzej Młyński
Radny Rady Miasta Bydgoszczy**

Dotyczy: odpowiedzi na pytania w sprawie infrastruktury drogowej ulicy Marcina Kromera.

Szanowny Panie Radny,

odpowiadając na pytania zgłoszone przez Pana w piśmie INT-20/2019 z dnia 27 lutego 2019 r. od Mieszkańców Bydgoszczy, dotyczące infrastruktury drogowej ulicy Marcina Kromera informuję, że:

ulica M. Kromera posiada nawierzchnię bitumiczną w dostatecznym stanie technicznym. Nawierzchnia jezdni wymaga remontu częściowego po okresie zimowym. Remont zostanie wykonany w terminie do 16.03 2019 roku.

W załączeniu zdjęcia.

Ulica Kromera jest drogą publiczną kategorii gminnej na mocy Uchwały Nr LXXI/1089/10 Rady Miasta Bydgoszczy z dnia 15 września 2010 roku w sprawie pozbawienia niektórych ulic kategorii dróg powiatowych lub gminnych oraz zaliczenia niektórych ulic do kategorii dróg powiatowych lub gminnych. Wyżej wymieniona ulica stanowi drogę klasy lokalnej, która przejeżdża ruch z ulicy Bieszczadzkiej oraz przyległych dróg wewnętrznych, zapewniających obsługę komunikacyjną posesjom do których prowadzą. Do Szkoły Podstawowej nr 67 im. Andrzeja Szwalbego z Oddziałami Sportowymi przy ulicy Marcina Kromera 11 uczęszcza obecnie 889 uczniów. Nauczanie odbywa się w oddziałach rocznego przygotowania przedszkolnego, w oddziałach szkoły podstawowej od klasy I-VIII oraz w III klasach gimnazjum. Rejon Szkoły obejmuje następujące ulice: Alpejska, Marcina Bielskiego, Bieszczadzka, Czarlińskich, Bronisława Czecha, Hieronima Derdowskiego, Galla Anonima, Gorczańska, Górskiego Ochotniczego Pogotowia Ratunkowego strona parzysta od 34 do końca i strona nieparzysta od 11 do końca, gen. Józefa Hallera, Janka z Czarnkowa, Janosika, Jarużyńska, Juhasów, bł. Wincentego Kadłubka, Karkonoska, Tadeusza Kotarbińskiego strona parzysta numery 2 i 4 oraz strona nieparzysta numery 139, 143 i 145, Marcina Kromera, Lawinowa, Heleny Marusarzówny, Orłąt Lwowskich, Bolesława Orlińskiego, Piotra Palińskiego, Pelplińska, Pod Reglami, Podgórze, Sabały,

Salezjańska, Sudecka, Śnieżna, Świętokrzyska, Tatarników, Tatrzańska, Stefanii Tuchołkowej, Stanisława Witkiewicza, Wyzwolenia strona parzysta od 92 do końca i strona nieparzysta od 79 do końca, Mariusza Zaruskiego, Juliusza Zborowskiego, Zbójnicka. Powierzchnia ww. obszaru wynosi 362,9 ha. W załączeniu mapa.

Ulica Kromera nie posiada oznakowanych przejść dla pieszych, a w jej ciągu obowiązuje „strefa ograniczonej prędkości do 30 km/h” - „strefa ruchu uspokojonego”

W ciągu ulicy umieszczonych jest 13 latarni wyposażonych w 21 opraw.

Przywołana ulica posiada chodniki przebiegające w znacznej części poza pasem drogowym usytuowane wzdłuż bloków mieszkalnych.

Ulica Kromera posiada kanalizację deszczową. Kanalizacja jest własnością MWiK.

Na mapie stanowiącej załącznik do niniejszego pisma granice pasa drogowego ulicy Kromera zaznaczono żółtymi liniami.

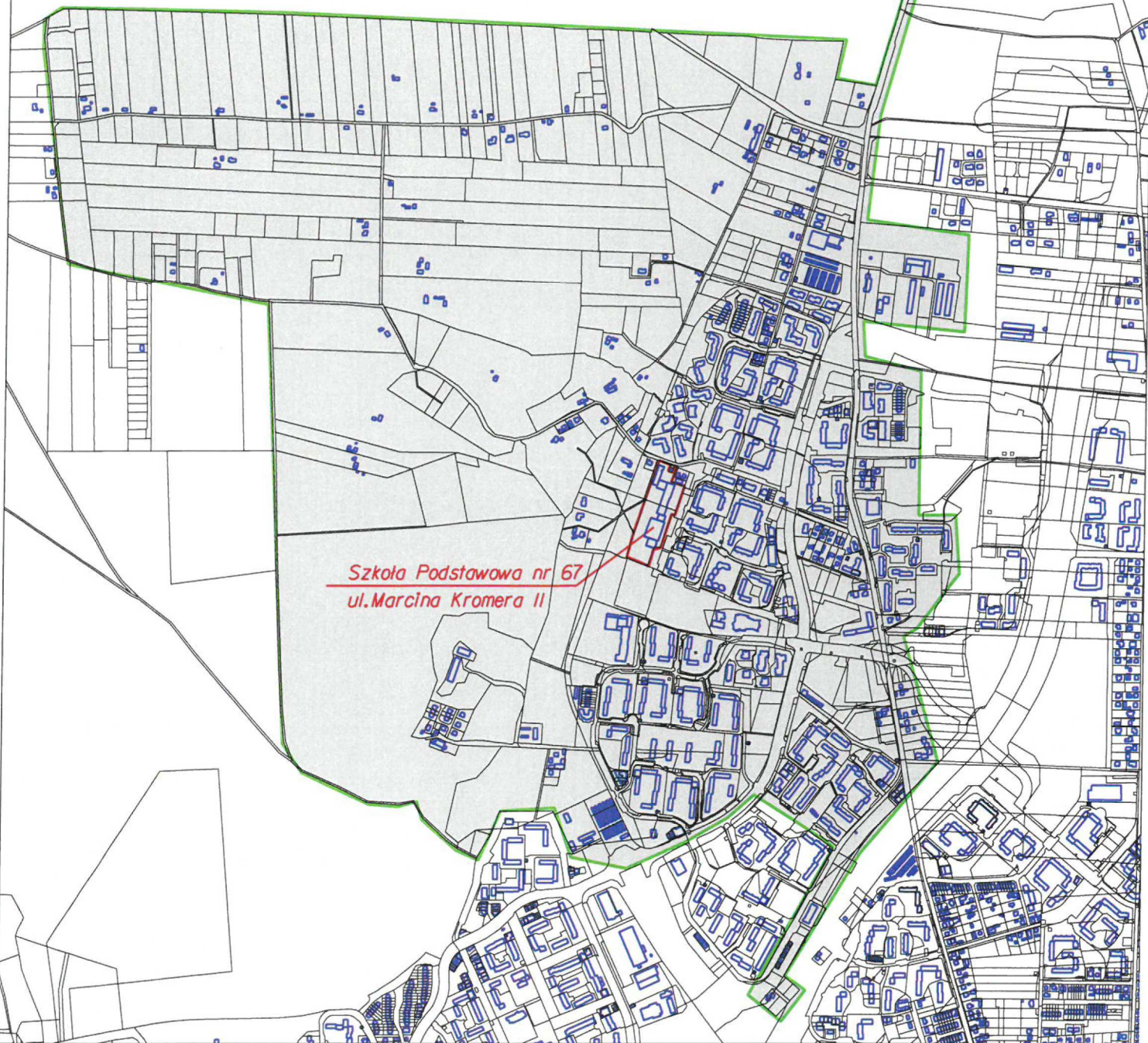
Z poważaniem

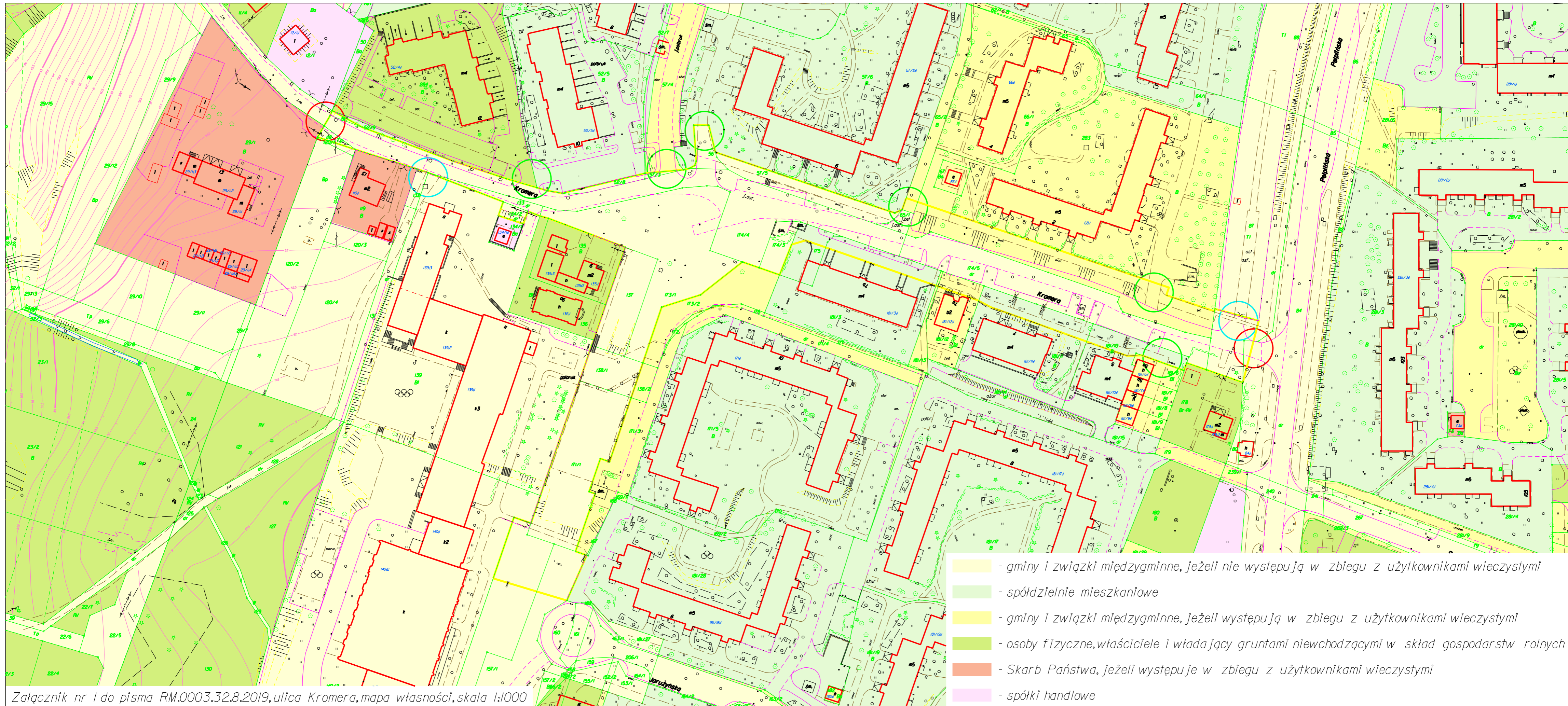

ZASTĘPCA PREZYDENTA MIASTA
Mirosław Kozłowicz



3.

Powierzchnia zaznaczonego obszaru = 362,9ha





Załącznik nr I do pisma RM.0003.32.8.2019, ulica Kromera, mapa własności, skala 1:1000

- gminy i związki międzygminne, jeżeli nie występują w zbiegu z użytkownikami wieczystymi
- spółdzielnie mieszkaniowe
- gminy i związki międzygminne, jeżeli występują w zbiegu z użytkownikami wieczystymi
- osoby fizyczne, właściciele i władający gruntami niewchodzącymi w skład gospodarstw rolnych
- Skarb Państwa, jeżeli występuje w zbiegu z użytkownikami wieczystymi
- spółki handlowe

32.5
BOS



RADNY RADY MIASTA BYDGOSZCZY
Andrzej Młyński

Bydgoszcz, 27 lutego 2019 r.

INT-21/2019

Andrzej Młyński
Radny Rady Miasta Bydgoszczy

Prezydent Miasta Bydgoszczy
ul. Jezuitska 1
85-102 Bydgoszcz

URZĄD MIASTA BYDGOSZCZY
Rada Miasta Bydgoszczy

data 20.02.2019

ilość załączników l. dz. 390

podpis *Andrzej Młyński*

INTERPELACJA

dot. realizacji projektu BBO e. 2017 os. Tatrzańskie – wieży widokowej

Szanowny Panie Prezydencie,

w związku z uzyskanymi informacjami, iż wnioskodawcę zwycięskiego projektu BBO e. 2017 na os. Tatrzańskim – wieży widokowej, na którego realizację wydano już ponad 73 tys. złotych (projekt budowlany), poinformowano, że szacowane koszty realizacji całego zamówienia przekraczają poziom środków pozostałych do dyspozycji w ramach tego zadania, w związku z czym w przypadku nie podjęcia przez niego opinii do dnia 1 marca 2019 r. zostaną one przekazane do budżetu BBO na realizację zadań na 2019 rok, proszę o odpowiedź na poniższe pytania:

1. Czy Rada Miasta Bydgoszczy będzie miała możliwość zagłosowania nad możliwością zwiększenia środków na realizację tego zadania – tak jak nieustannie głosuje na rzecz realizacji droższych niż zakładano inwestycji na terenie innych osiedli? Pytałem o to w jednym z pytań w swojej poprzedniej interpelacji - 19 grudnia ubiegłego roku – niestety w odpowiedzi przemilczaną tę kwestię.
2. Na jakiej podstawie środki te miałyby być przekazane na realizację zadań BBO na 2019 rok? Na jakie konkretnie zadania – czyżby wieżę widokową miał zastąpić wybieg dla psów? W jakiej kwocie środki miałyby być przekazane – czy oddane zostaną Osiedlu także środki wydane na wykonanie projektu budowlanego wieży widokowej (czyli łącznie ponad 321 tys. złotych)? Dlaczego przekazanie tych środków nie może nastąpić na rzecz zadań dla nowej edycji 2020 BBO – w ten sposób dać możliwość Mieszkańcom szerszego wyboru projektów do realizacji w ramach tych środków?

Z wyrazami szacunku

Andrzej Młyński





ZASTĘPCA PREZYDENTA BYDGOSZCZY
Michał SZTYBEL

Bydgoszcz, dnia 13 marca 2019 r.
RM.0003.32.9.2019

Szanowny Pan
Andrzej Młyński
Radny Rady Miasta Bydgoszczy

W odpowiedzi na interpelację z dnia 27 lutego 2019 r. dotyczącą inwestycji w ramach programu Bydgoski Budżet Obywatelski pn. „Punkt widokowy ze ścieżką spacerową na fordońskich górkach” informuję, że zakres rzeczowy realizacji zależy od dostępnych środków w ramach BBO na to zadanie. Ponadto wyjaśniam, że ewentualna zmiana zakresu projektu uzgadniana jest z jego autorem. Jednocześnie wyjaśniam, że zgodnie z regulaminem programu Bydgoski Budżet Obywatelski zadania realizowane są do kwoty przeznaczony na te zadania. Wyjątek stanowią sytuację, gdy w wyniku przetargu na realizację robót budowlanych najniższa oferta jest wyższa od pieniędzy przeznaczonych na zadanie w ramach BBO, a niemożliwe jest ograniczenie zakresu rzeczowego. Taka sytuacja miała miejsce przy projekcie dot. ulicy Celnej. W przypadku, gdy możliwe jest ograniczenie zakresu zadania czynione to jest w pierwszej kolejności.

Z kolei w przypadku zadania dotyczącego przebudowy obiektu sportowego przy ul. Piwnika Ponurego informuję, że Miasto Bydgoszcz stara się uzyskać dofinansowanie na to zadanie z Funduszu Rozwoju Kultury Fizycznej zarządzanego przez Ministerstwo Sportu. Od początku projekt wybrany w ramach Bydgoskiego Budżetu Obywatelskiego (renowacja murawy oraz ogrodzenie) miał być jedynie częścią większego projektu, o którego wsparcie stara się Miasto. Ze względu na zasady programu Ministerialnego za zgodą wnioskodawców opóźniono jego realizację o rok.

W przypadku zadania dotyczącego punktu widokowego nie zachodzą przesłanki do zwiększenia kwoty, gdyż możliwe jest ograniczenie zakresu zadania do pozostałej kwoty.

Z poważaniem
Młt





RADNY RADY MIASTA BYDGOSZCZY
Andrzej Młyński

32.10
MPU

Bydgoszcz, 27 lutego 2019 r.

INT-22/2019

Andrzej Młyński

Radny Rady Miasta Bydgoszczy
URZĄD MIASTA BYDGOSZCZY
Rada Miasta Bydgoszczy

data 20.02.2019
ilość załączników 1 dn 350
podpis *Andrzej Młyński*

Prezydent Miasta Bydgoszczy
ul. Jezuicka 1
85-102 Bydgoszcz

INTERPELACJA

dot. planów miejscowych oraz zmian w studium

Szanowny Panie Prezydencie,

Proszę o odpowiedź na pytania od Mieszkańców Bydgoszczy:

1. Na kiedy planowane jest zakończenie tworzenia trzech nowych miejscowych planów zagospodarowania przestrzennego dla terenu os. Tatrzańskiego – tzw. Mariampola Górnego?
2. Jak długo już trwa procedura tworzenia tych planów oraz jakie było uzasadnienie ich tworzenia?
3. Na obecnym etapie prac, jakie planowane są zmiany w „Studium uwarunkowań i kierunków zagospodarowania przestrzennego miasta Bydgoszczy” na terenie os. Tatrzańskiego?
4. Kiedy zostaną przedstawione oraz poddane konsultacjom społecznym zmiany w „Studium uwarunkowań i kierunków zagospodarowania przestrzennego miasta Bydgoszczy”?
5. Kiedy nowe „Studium 2.0” zostanie poddane pod obrady Radzie Miasta?

Z wyrazami szacunku

Andrzej Młyński





ZASTĘPCA PREZYDENTA BYDGOSZCZY
Maria WASIAK

Bydgoszcz, 2019.03.12

RM.0003.32.10.2019

**Szanowny Pan
Andrzej Młyński
Radny Rady Miasta Bydgoszczy**

Młyny *Siem* *Redy*

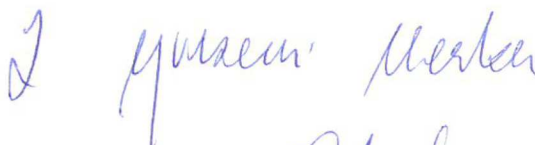

W odpowiedzi na Pana pytania zawarte w piśmie znak INT-22/2019 z dnia 27 lutego 2019r. uprzejmie informuję co następuje.

1. Rada Miasta Bydgoszczy podjęła w 2014 roku, trzy uchwały o przystąpieniu do sporządzenia miejscowych planów zagospodarowania przestrzennego dla części Górnego Tarasu Fordonu (rejon ul. Bieszczadzkiej, Alpejskiej i Świętokrzyskiej). Są to powierzchniowo duże plany i łącznie obejmują teren ok. 120 ha.
W ramach prowadzonych prac zebrano wnioski i wykonano wstępne projekty planów. W okresie sporządzania ww. planów, zmianie podlegała ustawa z dnia 27 marca 2003r. o planowaniu i zagospodarowaniu przestrzennym, która wprowadziła regulacje dotyczące sytuowania nowej zabudowy, w tym: kształtowania struktur przestrzennych przy uwzględnieniu dążenia do minimalizacji transportochłonności układu przestrzennego, lokalizowania nowej zabudowy mieszkaniowej w sposób umożliwiający mieszkańcom maksymalne wykorzystanie publicznego transportu zbiorowego jako podstawowego środka transportu oraz dążenie do planowania i lokalizacji nowej zabudowy w pierwszej kolejności na obszarach o w pełni wykształconej zwartej strukturze funkcjonalno-przestrzennej. Ponieważ teren Górnego Tarasu Fordonu nie spełnia ww. kryteriów, po zaawansowaniu prac nad projektami ww. planów miejscowych, wstrzymano prace nad ich opracowaniem, do czasu przeprowadzenia wymaganych ustawą analiz i bilansów, które wykażą zasadność wyznaczania nowych terenów przeznaczonych pod zabudowę na terenie miasta Bydgoszczy. Analizy takie są prowadzone w ramach sporządzanej obecnie nowej edycji *Studium uwarunkowań i kierunków zagospodarowania przestrzennego miasta Bydgoszczy*. Prace te obejmują m.in. analizy ekonomiczne, środowiskowe, społeczne, prognozy demograficzne oraz możliwości finansowe gminy. Dopiero po uzyskaniu wyników tych analiz, które potwierdzą lub zaprzeczą zasadności wyznaczania nowych terenów pod zabudowę, będzie można podjąć decyzję o kontynuacji lub o odstąpieniu od prac nad ww. planami miejscowymi.
2. Prace nad miejscowymi planami zagospodarowania przestrzennego dla części Górnego Tarasu Fordonu rozpoczęto w 2014r. i były one bezpośrednim następstwem licznych wniosków właścicieli nieruchomości o ich podział i uzyskanie decyzji o warunkach zabudowy i zagospodarowania terenu. Chaotyczny proces dokonywania podziałów gruntów i uzyskiwania warunków zabudowy, nie gwarantował prawidłowego kształtowania struktury funkcjonalno-przestrzennej nowych zespołów przyszłej zabudowy, a także właściwej obsługi transportowej wydzielanym działkom, możliwości prowadzenia infrastruktury technicznej oraz zapewnienia odpowiedniego standardu wyposażenia omawianego terenu w niezbędne usługi. W tej sytuacji podjęto decyzję o przystąpieniu do sporządzenia miejscowych planów zagospodarowania przestrzennego. Wykonane projekty planów, pomimo że nie są obowiązującymi dokumentami, pozwalają np. na wsparcie toczących się procedur podziału

nieruchomości, tak aby zapewnić w przyszłości np. odpowiednią szerokość pasów drogowych, które posłużą dla obsługi działek pod względem dojazdów, ale także do doprowadzenia niezbędnej infrastruktury technicznej. Trzeba także wspomnieć, że prace nad planami miejscowymi nie powodują zawieszenia procesu uzyskiwania decyzji o warunkach zabudowy, w trybie indywidualnego postępowania administracyjnego, ale można je teraz konfrontować z projektami planów miejscowych, mając w ten sposób większą pewność, że realizowana zabudowa nie zablokuje np. przyszłych pasów drogowych.

3. Osiedle Tatrzańskie w projekcie *Studium* nadal pozostaje obszarem zabudowy mieszkaniowej wielorodzinnej i nie przewiduje się tutaj zasadniczych zmian względem obowiązującego dokumentu *Studium uwarunkowań i kierunków zagospodarowania przestrzennego*. Szczegóły przyjętych rozwiązań będą dostępne na etapie przedłożenia projektu *Studium* do zaopiniowania, zgodnie z poniższymi informacjami.
4. Projekt *Studium uwarunkowań i kierunków zagospodarowania przestrzennego miasta Bydgoszczy*, jest obecnie w fazie przygotowania do przekazania do opiniowania przez Wydziały i Jednostki Urzędu Miasta oraz przez gestorów sieci infrastruktury technicznej. Zostanie on także udostępniony Radom Osiedli. Kolejnym etapem będzie opiniowanie i uzgadnianie dokumentu z instytucjami wskazanymi w ustawie z dnia 27 marca 2003r. o planowaniu i zagospodarowaniu przestrzennym. Po analizie zgłoszonych opinii i ewentualnych korektach, dokument będzie wyłożony do publicznego wglądu i poddany dyskusji publicznej. Wówczas zbierane będą uwagi do *Studium* od osób fizycznych, prawnych oraz jednostek organizacyjnych nieposiadających osobowości prawnej. Przewidywany termin udostępnienia dokumentu do wglądu publicznego, to druga połowa br. Informacja o dokładnym terminie będzie podana do publicznej wiadomości w lokalnej prasie oraz na stronie internetowej www.mpu.bydgoszcz.pl
5. Termin przedłożenia projektu *Studium* Radzie Miasta do uchwalenia jest przewidywany pod koniec br. Jest on jednak uzależniony od przebiegu procesu opiniowania i uzgadniania, w tym od ilości i rangi zmian, jakie trzeba będzie wprowadzić do projektu. Na powyższy termin ma także wpływ proces zbierania uwag na etapie wyłożenia projektu *Studium* do publicznego wglądu, oraz czas niezbędny dla dokonania ich analizy i wprowadzenia ewentualnych korekt. W zależności od wagi wprowadzonych zmian, może wystąpić konieczność uzyskania ponownych opinii i uzgodnień od organów wskazanych ustawą o planowaniu i zagospodarowaniu przestrzennym.

Z poważaniem


ZASTĘPCA PREZYDENTA MIASTA

Maria Wasiak

Otrzymują:

1. Adresat
2. Przewodniczące Rady Miasta Bydgoszczy
3. WOA UMB
4. MPU a/a ds. MPU-ST-7320/By-10/14/413/19



RADNY RADY MIASTA BYDGOSZCZY
Andrzej Młyński

32. 11

7P M...

Bydgoszcz, 27 lutego 2019 r.

INT-23/2019

Andrzej Młyński

Radny Rady Miasta Bydgoszczy

URZĄD MIASTA BYDGOSZCZY
Rada Miasta Bydgoszczy

data 20. 02. 2019

ilość załączników

podpis

l. str. 350

Prezydent Miasta Bydgoszczy
ul. Jezuicka 1
85-102 Bydgoszcz

INTERPELACJA

dot. inwestycji zrealizowanych i planowanych w Fordonie

Szanowny Panie Prezydencie,

Mieszkańcy os. Tatrzeńskiego oraz Terenów Nadwiślańskich serdecznie Panu dziękują za realizację inwestycji polegającej na budowie oświetlenia na ulicy Geodetów. Dziękują za to, że po wielu latach ich wniosków, próśb i petycji, interpelacji radnych miejskich kilku ostatnich kadencji, a zwłaszcza braku kompleksowej realizacji bezpiecznych i oświetlonych połączeń szlaków pieszych w ramach budowy linii tramwajowej do Fordonu – konsekwencji braku stosownych konsultacji społecznych na etapie projektowania, w końcu na tej ulicy nastąpiła jasność.

Niemniej wszyscy liczymy na to, że aż tylu lat nie będziemy musieli czekać na inne planowane w Fordonie inwestycje - m.in. na połączenie nowo wybudowanej drogi rowerowej w gminie Osielsko (Jaruzyn-Fordon) z rowerową infrastrukturą Fordonu – ulicami Sudecka, Wyzwolenia, Geodetów i Pelplińska w Bydgoszczy.

Z wyrazami szacunku





ZASTĘPCA PREZYDENTA BYDGOSZCZY
Miroslaw KOZŁOWICZ

Bydgoszcz, dnia 14 marca 2019r.

RM.0003.32.11.2019
IP-0013/290/2018

Pan Andrzej Młyński
Radny Rady
Miasta Bydgoszczy

Dotyczy: Inwestycje dotyczące infrastruktury rowerowej.

Szanowny Panie Radny,

w odpowiedzi na Pana interpelację dotyczącą inwestycji infrastruktury rowerowej uprzejmie informuję, że została opracowana koncepcja projektowa, zaś w bieżącym roku, kontynuujemy realizację inwestycji rowerowych rozpoczętych w zeszłym roku tzn. infrastruktury wzdłuż ulic: Grunwaldzkiej, Łochowskiej i Wiatrakowej (rozliczenie ostateczne inwestycji) oraz rozpoczęte zostaną kolejne m.in.: przebudowa skrzyżowania ulic: Gdańska – Focha – Mostowa – Jagiellońska, która usprawni ruch rowerowy na kierunku północ – południe.

Rozpoczęcie kolejnych inwestycji rowerowych w bieżącym roku, w tym postulowanej przez Pana infrastruktury rowerowej, zarówno do realizacji, jak i wykonania dokumentacji projektowej, będzie wynikiem ustaleń z Zespołem ds. polityki rowerowej Miasta Bydgoszczy.

Odnosnie budowy dróg gruntowych informuję, że Rada Miasta Bydgoszczy podjęła uchwałę o aktualizacji kryteriów 27 lutego 2019r. (Uchwała Nr VII/96/19 Rady Miasta Bydgoszczy). Dodatkowo, zgodnie z deklaracją Pana Prezydenta złożoną na wspomnianej sesji, lista ulic objętych analizą została przekazana Radzie Osiedla z prośbą o weryfikację danych.

Z pozdrowieniami

Miroslaw Kozłowicz



RADNY RADY MIASTA BYDGOSZCZY
Andrzej Młyński

Bydgoszcz, 27 lutego 2019 r.

INT-24/2019

Andrzej Młyński

Radny Rady Miasta Bydgoszczy

W P L Y N I E URZĄD MIASTA BYDGOSZCZY Rada Miasta Bydgoszczy	
data	20.02.2019
ilość załączników	l. dk 358
podpis	<i>[Signature]</i>

Prezydent Miasta Bydgoszczy
 ul. Jezuitska 1
 85-102 Bydgoszcz

INTERPELACJA

dot. wywłaszczeń, podziałów i scaleń nieruchomości oraz inwestycji miejskich w rejonie OUTLET CENTER na ul. Inflanckiej/Pilickiej w Bydgoszczy

Szanowny Panie Prezydencie,

Proszę o odpowiedź na pytania od Mieszkańców Bydgoszczy:

1. Jakich ostatecznie dokonano wywłaszczeń w ramach miejskich inwestycji na terenach przylegających do OUTLET CENTER na ul. Inflanckiej/Pilickiej w Bydgoszczy?
 - 1.1. Jakich był ich koszt? Ile nieruchomości wywłaszczono?
 - 1.2. Ile ostatecznie kosztowało bydgoskiego podatnika przeniesienie firmy MARK-ROL (wywłaszczenie + nieruchomość zamienna)?
 - 1.3. Od kiedy Miasto oferuje wywłaszczonym nieruchomościom zamienne?

Niegdyś informował Pan Prezydent, dla innych wywłaszczanych terenów pod drogi publiczne w ramach podziałów nieruchomości zgodnych z planami miejscowymi, że w Bydgoszczy nie praktykuje się proponowania wywłaszczonym miejskich nieruchomości zmiennych.
2. Jakich podziałów i scaleń nieruchomości dokonano w obrębie tych terenów?
 - 2.1. Których terenów dotyczyła wymiana gruntów miejskich?
 - 2.2. Czy wszczęto procedury związane z obliczeniem renty planistycznej i opłaty adiacenckiej?
3. Jaki jest koszt zrealizowanych oraz planowanych inwestycji miejskich w rejonie wspomnianego „outletu”?
 - 3.1. Jak wyglądała (kwotowo) partycypacja prywatnych właścicieli nieruchomości sąsiadujących (zwłaszcza OC) w realizację miejskich inwestycji w tym rejonie?
 - 3.2. Kto i kiedy zdecydował, aby akurat w tym rejonie w formie ZRID budować miejskie drogi?

Proszę o konkretne odpowiedzi, w punktach.

Z wyrazami szacunku

Andrzej Młyński





Bydgoszcz, 2019.03. 19

RM.0003.32.12.2019

Pan
Andrzej Młyński
Radny Rady Miasta Bydgoszczy
w/m

W odpowiedzi na Pana interpelację z dnia 27 lutego 2019r. dotyczącą wywłaszczeń, podziałów i scaleń nieruchomości oraz inwestycji miejskich w rejonie OUTLET CENTER na ul. Inflanckiej/Pilickiej w Bydgoszczy uprzejmie informuję, co następuje:

Ad. 1. Pozyskanie niezbędnych nieruchomości pod planowany układ drogowy nastąpiło z mocy prawa za odszkodowaniem na podstawie ustawy z dnia 10 kwietnia 2003r. o szczególnych zasadach przygotowania i realizacji inwestycji w zakresie dróg publicznych, zwanej „specustawą drogową”- ZRID. Dnia 10.04.2018r. została wydana decyzja nr 2/2018 znak: WAB.II.6740.6.2018.MBS o zezwoleniu na realizację inwestycji drogowej pn: „Rozbudowa, budowa i przebudowa publicznego układu drogowego w rejonie ulic Fordońska-Inflancka-Pilicka w Bydgoszczy wraz z przebudową, budową niezbędnej infrastruktury technicznej”.

Decyzją z dnia 24.08.2018r. znak: WAB.II.6740.950.2018.MBS zmieniono w/w decyzję poprzez rozszerzenie przedmiotowej inwestycji o przebudowę i budowę odcinka ulicy Inflanckiej (DL3).

Ad. 1.1. Na podstawie w/w decyzji przejęto z mocy prawa 12 działek prywatnych o łącznej pow. 0,6183ha. Koszt wydatków po stronie Miasta stanowi 1.180.280zł.

W/w decyzją objęte były również całe działki, które w dacie wydania decyzji stanowiły już własność Miasta Bydgoszczy, a przejęte zostały w drodze zamiany nieruchomości, zgodnie z art. 15 ust. 1 ustawy z dnia 21 sierpnia 1997r. o gospodarce nieruchomościami (Dz. U. z 2016r. poz. 2147 z późn. zm.), w tym: nieruchomość zabudowana przy ul. Fordońskiej 288 (przejęta od Mark-Rol) oraz nieruchomość niezabudowana położona przy ul. Fordońskiej 286 (przejęta od Emstar); w związku z uchwaleniem nowego miejscowego planu zagospodarowania przestrzennego.

Ad. 1.2. Dnia 17 stycznia 2018r. aktem notarialnym dokonano zamiany nieruchomości zabudowanej, składającej się z działek o numerach 66/2, 67/2 i 68/2, stanowiącej własność Mark-Rol na działki gminne: nr 18/11 o pow. 0,2855ha z obr. 241 i nr 7/7 o pow. 0,0424ha z obr. 255 położone przy ul. Fordońskiej –Włociańskiej. W wyniku zamiany Miasto Bydgoszcz nabyło nieruchomość o wartości 3.223.100zł. Środki pochodziły z dokonanych wpłat przez firmę Outlet Center Bydgoszcz Retail Management S.A. na podstawie zawartej umowy z Miastem Bydgoszcz w dniu 24.01.2017r. Nadmieniam, że przyznanie nieruchomości zamiennej nastąpiło w związku z uchwaleniem miejscowego planu, a nie wydania decyzji „ZRID”.

Ad. 1.3. Zamiany nieruchomości nastąpiły w związku z uchwaleniem nowego miejscowego planu zagospodarowania przestrzennego. Zgodnie z miejscowym planem zagospodarowania przestrzennego „Brdujście – Pilicka” uchwalonym uchwałą Rady Miasta Bydgoszczy Nr XXXIX/774/17 z dnia 25.01.2017r; opublikowanym w Dz. Urz. Woj. Kuj.-Pom. poz. 497 z dnia 01.02.2017r. nieruchomości położone przy ul. Fordońskiej 288 i 286 położone są w granicy terenu drogi publicznej o symbolu 6.KDL i fragmentem o symbolu 9.KDL.

Zgodnie z art. 36 ust. 1 ustawy z dnia 27 marca 2003r. o planowaniu i zagospodarowaniu przestrzennym - jeżeli, w związku z uchwaleniem planu miejscowego albo jego zmianą, korzystanie z nieruchomości lub jej części w dotychczasowy sposób lub zgodny z dotychczasowym przeznaczeniem stało się niemożliwe bądź istotnie ograniczone, właściciel albo dotychczasowy użytkownik wieczysty może, z zastrzeżeniem ust. 2, żądać od gminy:

- 1) odszkodowania za poniesioną rzeczywistą szkodę albo
- 2) wykupienia nieruchomości lub jej części.

Natomiast zgodnie z art. 36 ust. 2 w/w ustawy realizacja roszczeń, o których mowa w ust. 1, może nastąpić również w drodze zaoferowania przez Gminę właścicielowi nieruchomości zamiennej. Z dniem zawarcia umowy zamiany roszczenia wygasają.

Przejmowanie terenów prywatnych pod drogi publiczne w ramach podziałów nieruchomości na wnioski ich właścicieli, w związku z uchwalaniem nowych miejscowych planów zagospodarowania przestrzennego następuje w oparciu o art. 98 ustawy o gospodarce nieruchomościami (Dz. U. z 2018r. poz. 2204). Działki gruntu wydzielone pod drogi publiczne: gminne, powiatowe, wojewódzkie, krajowe – z nieruchomości, której podział został dokonany na wniosek właściciela, przechodzą, z mocy prawa, odpowiednio na własność gminy, powiatu, województwa lub Skarbu Państwa z dniem, w którym decyzja zatwierdzająca podział stała się ostateczna. Za działki gruntu wydzielone pod drogi publiczne przysługuje odszkodowanie w wysokości uzgodnionej między właścicielem a właściwym organem. Jeżeli do takiego uzgodnienia nie dojdzie, na wniosek właściciela odszkodowanie ustala się i wypłaca według zasad i trybu obowiązujących przy wywłaszczeniu nieruchomości.

Ad. 2. Zakres podziałów terenów zatwierdzonych decyzją ZRID pod realizację układu drogowego przedstawiono w załącznikach nr 4 i 4.1.

Poniżej podaję wykaz terenów gminnych przekazanych jako tereny zamienne w ramach odszkodowania dla OUTLET Center za działki przeznaczone pod drogi publiczne i przejęte z mocy prawa na rzecz Gminy Bydgoszcz:

- nieruchomość gruntowa, która stanowiła własność Skarbu Państwa w użytkowaniu wieczystym OUTLET CENTER Bydgoszcz Retail Management S.A. Sp.k., położona przy ul. Pilickiej/Inflanckiej w Bydgoszczy, składająca się z działek gruntu nr: **106/9** o pow. 0,0641 ha, obr. 255, **103/18** o pow. 0,1488 ha, **103/19** o pow. 0,0001 ha, **103/21** o pow. 0,0146 ha, **103/22** o pow. 0,2543 ha, **103/24** o pow. 0,1123 ha, obr. 254, wydzielonych z księgi wieczystej nr BY1B/00213184/6 – przeznaczone w mpzp pod drogi publiczne, przejęte na rzecz Gminy Bydgoszcz za odszkodowaniem, w ramach którego przyznane były grunty zamienne, stanowiące własność Miasta Bydgoszczy, położone przy ul. Pilickiej/Inflanckiej w Bydgoszczy, składające się z działek:
- dz. nr: **20/7** o pow. 0,0178 ha, **24/14** o pow. 0,0063 ha, **24/16** o pow. 0,1083 ha, **31/18** o pow. 0,0052 ha , obr. 254, zapisanych w księdze wieczystej nr BY1B/00063599/1,

- dz. nr: **103/16** o pow. 0,0556 ha, **24/11** o pow. 0,0301 ha, **103/12** o pow. 0,0046ha, obr. 254, **106/5** o pow. 0.0144 ha, **106/7** o pow. 0,0473 ha, obr. 255, zapisanych w księdze wieczystej nr BY1B/00167867/0,
- dz. nr: **62/4** o pow. 0,0015 ha, **62/6** o pow. 0,0126 ha, obr. 255, zapisanych w księdze wieczystej nr BY1B/00068124/6,
- dz. nr **91/8** o pow. 0,0007 ha, obr. 255, zapisanej w księdze wieczystej nr BY1B/00081953/3,
- dz. nr: **83/3** o pow. 0,0024 ha, **90/3** o pow. 0,0058 ha, **79/2** o pow. 0,0006 ha, obr. 255, zapisanych w księdze wieczystej nr BY1B/00167309/1,
- dz. nr **29/9** o pow. 0,0070 ha, obr. 254, zapisana w księdze wieczystej nr BY1B/00092470/3.

Ad. 2.1. Przedmiotem zamiany były objęte następujące działki:

- działki nr 66/2, 67/2, 68/2 o łącznej pow. 0,3279ha, przy ul. Fordońskiej 288 stanowiące własność Mark –Rol zostały zamienione za działki gminne: nr 18/11 o pow. 0,2855ha z obr. 241 i nr 7/7 o pow. 0,0424ha z obr. 255 położone przy ul. Fordońskiej – Włociańskiej;
- działka nr 65/2 o pow. 0,0901ha, przy ul. Fordońskiej 286 stanowiąca własność Spółki Emstar została zamieniona za działkę gminną nr 48/1 o pow. 0,5434ha, położoną przy ul. Wyszogrodzkiej-Inflanckiej;
- w ramach odszkodowania za przejętą ZRID-em działkę nr 64/2 o pow. 0,0884ha, przy ul. Fordońskiej 284, zgodnie uchwałą Rady Miasta Bydgoszczy Nr VII/98/19 z dnia 27.02.2019r. zostanie przyznana działka zamienna nr 45/1 o pow. 0,4698ha, położona przy ul. Wyszogrodzkiej.

Ad. 2.2. Do chwili obecnej nie wszczęto procedury związanej w obliczeniu renty planistycznej i opłaty adiacenckiej.

Ad. 3.1. Umowa pomiędzy Miastem Bydgoszcz, a partnerami prywatnymi, w tym Outlet Center nie określała kwotowo podziału kosztów wykonania układu drogowego. Podział zakresu układu drogowego do zrealizowania został określony poprzez wskazanie konkretnych odcinków do wykonania. Miasto Bydgoszcz zobowiązało się do wykonania skrzyżowań ulicy Fordońskiej z ulicą Niewiteckiego i Inflancką. Kosztorys otrzymany od Outlet Center dla budowy skrzyżowań ulic Fordońskiej-Niewiteckiego oraz Fordońskiej-Inflanckiej – opiewał na kwotę ok. 1.600.000zł. Przetarg, w którym najniższa oferta dla tego zakresu wynosiła 3.627.892,98zł brutto został unieważniony. ZDMiKP zdecydował się wykonać część prac w ramach własnych środków utrzymaniowych. Prace przy ul. Niewiteckiego trwają. Przebudowa skrzyżowania ulicy Fordońskiej-Inflanckiej została zawieszona. Miasto na mocy aneksu do porozumienia z Outlet Center, w związku z zaniechaniem przebudowy skrzyżowania zobowiązało się do wykonania odcinków DD1 i DS1. W przygotowaniu są kosztorysy mające określić wysokość kosztów tego zakresu prac. Dla pozostałych wykonanych przez Outlet Center odcinków Miasto nie otrzymało od Spółki kosztorysów inwestorskich. Trwa procedura przekazania na majątek Miasta nakładów poniesionych przez Spółkę, których szacunkowa wartość wynosi ok. 6 mln zł.

Jednocześnie informuję, że przedmiotowa sprawa była przedmiotem postępowania kontrolnego CBA, które nie stwierdziło żadnych nieprawidłowości.

Ad. 3.2. Forma i sposób realizacji układu drogowego zostały określone w Umowie zawartej pomiędzy Miastem Bydgoszcz i Outlet Center dotyczącej rozbudowy układu drogowego w tym rejonie.

SEKRETARZ MIASTA

Edward Dobrowolski



32.43.
RADNY RADY MIASTA BYDGOSZCZY
Andrzej Młyński

Bydgoszcz, 27 lutego 2019 r.

INT-25/2019

Andrzej Młyński
Radny Rady Miasta Bydgoszczy

Prezydent Miasta Bydgoszczy
ul. Jezuicka 1
85-102 Bydgoszcz

2019.02.27

WPRZYMIĘŁO	
URZĄD MIASTA BYDGOSZCZY	
Rada Miasta Bydgoszczy	
date	20.02.2019
ilość załączników	1. ok. 333
podpis	<i>Kanold</i>

INTERPELACJA

dot.: wydobycia żwiru na terenie Bydgoszczy

Szanowny Panie Prezydencie,

z uwagi na brak odpowiedzi na drugą część pytania z mojej poprzedniej interpelacji – z 19 grudnia 2019 r. ws. budowy trasy S5 - ponownie proszę o odpowiedź na pytania od Mieszkańców Bydgoszczy (dot. gospodarstwa przy wale wiślany na os. Tereny Nadwiślańskie):

„Czy na terenie Fordonu jakikolwiek podmiot gospodarczy, lub osoby prywatne, uzyskały stosowne pozwolenia na wydobycie niezliczonej ilości ton ziemi? Czy takowe wydobycie jest możliwe w bezpośrednim sąsiedztwie wałów wiślanych?”

Z wyrazami szacunku

Andrzej Młyński





ZASTĘPCA PREZYDENTA BYDGOSZCZY
Maria WASIAK

Bydgoszcz, dnia 12 marca 2019 r.

RM.0003.32.13.2019

Pan
Andrzej Młyński
Radny
Rady Miasta Bydgoszczy

Menowy Pełne Pedy,

W odpowiedzi na Pana interpelację informuję, iż Prezydent Miasta Bydgoszczy jako starosta działając na podstawie ustawy z dnia 9 czerwca 2011r. Prawo geologiczne i górnicze (Dz. U. z 2017 r., poz. 2126, z późn zm.) nie udzielił koncesji na wydobywanie kopaliny ze złóż na terenie miasta Bydgoszczy. Na stronie internetowej Województwa Kujawsko-Pomorskiego (<https://www.kujawsko-pomorskie.pl/biuro-geologa-wojewodzkiego/28213-sprawy-zalatwiane-w-biurze-geologa-wojewodzkiego>) znajduje się wykaz, udzielonych przez organ geologiczny szczebla wojewódzkiego, koncesji na wydobywanie kopaliny ze złóż w Województwie Kujawsko-Pomorskim, z którego wynika, iż na terenie miasta Bydgoszczy była udzielona jedna koncesja na wydobywanie surowców ilastych w 1992 roku z terminem ważności do 2012 r.

Dodatkowo informuję, iż Prezydent Miasta Bydgoszczy decyzją nr WGK/1087/12 z dnia 5 września 2012 r., znak: WGK.VI.6341.47.2012 udzielił pozwolenia wodnoprawnego na wykonanie trzech stawów rekreacyjnych przy ul. Zofińskiej w Bydgoszczy, w granicach dz. o nr ew. 2/4 w obrębie 439. W uzasadnieniu decyzji wskazano, że urobek z wykopu zagospodarowany zostanie na terenie działek 2/4 i 2/3 w obrębie 439 zaś ich nadmiar wywieziony na składowisko odpadów. Następnie, Prezydent Miasta Bydgoszczy decyzją nr 1329/2014 z dnia 17 grudnia 2014 r., znak: WAB.II.6740.10.75.2014.AW zatwierdził projekt budowlany i udzielił pozwolenia na budowę dla własnych potrzeb „Parku Rekreacyjnego” w części stanowiącej I etap tego zadania, obejmującej budowę trzech stawów rekreacyjnych wraz z przebudową kolidującego odcinka sieci napowietrznej nn0,4kV, przy ul. Zofińskiej w Bydgoszczy – dz. nr 2/4 obr. 439. Jednym z warunków zabezpieczenia terenu budowy i prowadzenia robót budowlanych było, iż masy ziemne powstałe przy realizacji wykopów pod przedmiotowe stawy należy zagospodarować zgodnie ze wskazaniami zawartymi w treści decyzji udzielającej pozwolenia wodno prawnego, przy czym zagospodarowanie mas ziemnych zostało ograniczone tylko do terenu własnego inwestora, tj. dz. nr 2/4 obr. 439.

Z ww. decyzji wynika jednoznacznie, iż wybrana ziemia z wykopów ma zostać zagospodarowana na terenie, z którego została wydobyta. Z uwagi na zmianę kompetencji od stycznia 2018 roku w myśl ustawy z dnia 20 lipca 2017 r. Prawo wodne (Dz. U. z 2018 r., poz. 2268, z późn. zm.) organem właściwym w sprawie zgód wodnoprawnych są właściwe organy Wód Polskich.



RADNY RADY MIASTA BYDGOSZCZY
Andrzej Młyński

54.3

Bydgoszcz, 8 maja 2019 r.

INT-26/2019

Andrzej Młyński
Radny Rady Miasta Bydgoszczy

URZĄD MIASTA BYDGOSZCZY
Rada Miasta Bydgoszczy

data 03.05.2019

ilość założeń 1

podpis *[Signature]*

Prezydent Miasta Bydgoszczy
ul. Jezuicka 1
85-102 Bydgoszcz

INTERPELACJA

dot. budżetu Miasta Bydgoszczy

Szanowny Panie Prezydencie,

proszę o odpowiedź na pytania Mieszkańców Bydgoszczy.

W nawiązaniu do treści uchwały nr XI/198/19 Rady Miasta Bydgoszczy z dnia 24 kwietnia 2019 r., w dziale 90095 pt. Pozostała działalność zapisano cyt. „Zagospodarowanie terenu na os. Tatrzańskim (Program BBO)” w kwocie 398 576 złotych. Proszę o dokładną informację czego dotyczy ten projekt, gdyż nigdy na os. Tatrzańskim projekt o takiej nazwie nie był zgłaszany przez Mieszkańców w programie BBO, oraz skąd wzięła się ta kwota przeznaczonych środków, gdyż i w tym przypadku nie można doszukać się jakiegokolwiek zdania BBO z os. Tatrzańskiego o takiej kwocie realizacji. Co prawda charakterystyczny ciąg cyfr pozwala domniemać mieszkańcom, że na tą kwotę mogą składać się pozostałe środki z niezrealizowanego od ponad dwóch lat projektu BBO dot. budowy wieży widokowej, jednakże prosiłbym o oficjalne informacje w tej sprawie. Proszę też o wyjaśnienie, czy to zadanie dotyczy realizacji wyłącznie jednego projektu, w jednej lokalizacji, w pełnej kwocie wskazanej w budżecie – blisko 400 tys. złotych.

Z wyrazami szacunku

Andrzej Młyński





ZASTĘPCA PREZYDENTA BYDGOSZCZY

Michał SZTYBEL

Bydgoszcz, dnia 22 maja 2019 r.

RM.0003.54.3.2019

Szanowny Pan

Andrzej Młyński

Radny Rady Miasta Bydgoszczy

W odpowiedzi na interpelację z dnia 8 maja 2019 r. dotyczącą pozycji ujętej w budżecie Miasta Bydgoszczy na 2019 rok, realizowanej w ramach programu Bydgoski Budżet Obywatelski, informuję, że w ramach wskazanej w planie inwestycyjnym kwoty 398.576 zł na zadanie pn.: „Zagospodarowanie terenu na os. Tatrzańskim”, realizowane jest w ramach Programu BBO, zadanie dotyczące powstania punktu widokowego na kwotę 248.576 zł. Pozostała kwota wynikająca z planu inwestycyjnego, tj. 150.000 zł przeznaczona jest na utworzenie łąki miejskiej przy ul. Jarużyńskiej. W ramach jednego zadania budżetowego ujęto w planie inwestycyjnym dwa zadania w ramach Bydgoskie Budżetu Obywatelskiego.

2 powtórzenie

ZASTĘPCA PREZYDENTA MIASTA

Michał Sztybel



RADNY RADY MIASTA BYDGOSZCZY
Andrzej Młyński

54,5

WZJ 10000	
URZĄD MIASTA BYDGOSZCZY	
Rada Miasta Bydgoszczy	
data	03.05.2019
ilość załączników	l. dk. 503
podpis	<i>Kowalski</i>

Bydgoszcz, 8 maja 2019 r.

INT-28/2019

Andrzej Młyński
Radny Rady Miasta Bydgoszczy

Prezydent Miasta Bydgoszczy
ul. Jezuicka 1
85-102 Bydgoszcz

INTERPELACJA

dot. społecznej wizji lokalnej nieruchomości miejskiej
przy ul. Tatrzańskiej 21 w Bydgoszczy

Szanowny Panie Prezydencie,

w nawiązaniu do treści pisma od Pana Sekretarza Miasta z dnia 25 stycznia 2018 r. (syg. RM.0003.588.2018), w związku z niemożnością porozumienia się z Administracją Domów Miejskich (tel. 52 348 16 00) - wskazaną do kontaktu w przedmiotowej sprawie, we wskazanym powyżej piśmie, proszę w imieniu Mieszkańców Fordonu, Ochotniczej Straży Pożarnej Bydgoszcz-Fordon oraz swoim, o ustalenie w porozumieniu ze mną oraz OSP Bydgoszcz-Fordon (tel. 723 170 115) terminu dokonania wizji lokalnej nieruchomości Miasta Bydgoszczy przy ul. Tatrzańskiej 21.

Z wyrazami szacunku

Andrzej Młyński





ZASTĘPCA PREZYDENTA BYDGOSZCZY
Mirostaw KOZŁOWICZ

Bydgoszcz, dnia 16 maja 2019 r.

znak sprawy: RM.0003.54.5.2019

Pan Andrzej Młyński
Radny Rady Miasta Bydgoszczy

Szanowny Panie Radny,

Odpowiadając na zgłoszoną przez Pana Radnego interpelację międzysesyjną z dnia 8 maja 2019 r. w sprawie społecznej wizji lokalnej nieruchomości miejskiej położonej przy ulicy Tatrzńskiej 21 informuję, iż oględziny przedmiotowej nieruchomości odbędą się w dniu 22 maja 2019 r. o godzinie 10⁰⁰.

Powyższy termin został akceptowany przez P. Rafała Adamczewskiego Komendanta OSP Bydgoszcz Fordon.

*Z poważaniem
Mirostaw Kozłowicz*

Otrzymują :

1. Adresat.
2. A/a.



RADNY RADY MIASTA BYDGOSZCZY
Andrzej Młyński

54,6

WIELKIEŁO	
URZĄD MIASTA BYDGOSZCZY	
Rada Miasta Bydgoszczy	
data	C 9. 05. 2019
ilość załączników	1. str. 583
podpis	<i>[Signature]</i>

Bydgoszcz, 8 maja 2019 r.

INT-29/2019

Andrzej Młyński
Radny Rady Miasta Bydgoszczy

Prezydent Miasta Bydgoszczy
ul. Jezuicka 1
85-102 Bydgoszcz

INTERPELACJA

dot. realizacji zadań BBO na os. Tatrzańskim

Szanowny Panie Prezydencie,

1. Proszę o podanie kompleksowego kosztorysu poszczególnych prac wykonanych przy realizacji projektu BBO os. Tatrzańskiego dot. budowy dwóch przystanków autobusowych na ul. Pelplińskiej w Bydgoszczy (przy Białym Rynku).
2. Proszę również o podanie kosztorysu i zakresu prac przy realizacji zadania BBO dot. „wyniesienia” skrzyżowania równorzędnego na ul. Lawinowa/Zbójnicka. Czy ZDMiKP rozważa chociaż odpowiednie oznakowanie pozostałych skrzyżowań równorzędnych na ul. Lawinowej (Lawinowa/Snieżna, Lawinowa/Pod Reglami, Lawinowa/Juhasów, Lawinowa/Juhasów przy targowisku)? Jaki efekt może przynieść, zdaniem ZDMiKP, szczególne oznaczenie poprzez wyniesienie wyłącznie jednego spośród pięciu skrzyżowań równorzędny w ciągu ul. Lawinowej, zwłaszcza gdy pozostałe w żaden możliwy sposób nie są oznakowane jako równorzędne?
3. Proszę o przedstawienie kosztorysu oraz zakresu prac (montowanych elementów wyposażenia), na które składa się przedstawiona kwota 60 000 złotych dla doświetlenia jednego przejścia dla pieszych m.in. na ul. Pelplińskiej.

Z wyrazami szacunku

[Signature]





ZASTĘPCA PREZYDENTA BYDGOSZCZY
Michał SZTYBEL

Bydgoszcz, dnia 24 maja 2019 r.
RM.0003.54.6.2019

Szanowny Pan
Andrzej Młyński
Radny Rady Miasta Bydgoszczy

W odpowiedzi na interpelację z dnia 8 maja 2019 r. dotyczącą zadań realizowanych w ramach bydgoskiego Budżetu Obywatelskiego poniżej przekazuję następujące informacje:

Ad1. Koszt budowy dwóch przystanków autobusowych na ul. Pelplińskiej w ramach BBO obejmował następujące koszty:

1. Roboty nawierzchniowe przy peronach autobusowych - 34.021,68 zł
2. Ścieżka rowerowa bitumiczna – 9.769,68 zł
3. Wiaty przystankowe – 12.300,00 zł
4. Zmiana organizacji ruchu za pomocą oznakowania – 42.927,00 zł

Koszt łączny zadania: 99.018 zł

Ad 2. Szczegółowy koszt wykonania wyniesionego skrzyżowania Lawinowa – Zbójnicka wraz z jego odpowiednim oznakowaniem będzie znany po wykonaniu dokumentacji technicznej (obecnie jest opracowywana). Zakres prac będzie obejmował wyniesienie tarczy skrzyżowanie, ułatwienia dla pieszych, odpowiednie oznakowanie skrzyżowania oraz uporządkowanie parkowania w jego obrębie. Zadanie zostało zgłoszone i wybrane przez mieszkańców w głosowaniu w ramach BBO. ZDMiKP przeanalizuje dodatkowe oznakowanie skrzyżowań równorzędnych znakami poziomymi.

Ad. 3 W załączeniu przekazuję szczegółowy kosztorys dla przejść na ul. Pelplińskiej.

2 wypracami szacunku

ZASTĘPCA PREZYDENTA MIASTA

Michał Sztybel



Bydgoszcz - oświetlenie wertykalne

L.p.	Wyszczególnienie elementu rozliczeniowego	Jednostka		Cena jednostkowa [PLN]	Wartość robót [PLN]
		Nazwa	Ilość		
					128 809,00
					43 843,00
	1 Pelplińska/Jarużyńska				
	wykonanie i uzgodnienie dokumentacji projektowej oświetlenia wertykalnego przejść dla pieszych	kpl	1,00	3 000,00	3 000,00
	wykonanie i uzgodnienie projektu tymczasowej organizacji ruchu	kpl	1,00	1 000,00	1 000,00
	montaż tymczasowego oznakowania drogowego, zabezpieczenie terenu budowy przed dostępem osób trzecich	kpl	1,00	2 000,00	2 000,00
	montaż funamentów, słupów, wysięgników, przewodów, tabliczek bezpiecznikowych i opraw oświetlenia wertykalnego	kpl	2,00	2 400,00	4 800,00
	wykonanie przewiertów o średnicy fi 110	m	40,00	160,00	6 400,00
	kopanie i zasypianie rowów kablowych wraz z rozbiórką nawierzchni chodników i terenów utwardzonych	m	120,00	115,00	13 800,00
	układanie kabla YKY 5x16mm2 w rowach, rurach i słupach	m	126,00	30,50	3 843,00
	odtworzenie nawierzchni chodników i terenów utwardzonych do stanu pierwotnego wraz z odtworzeniem terenów zielonych	m	80,00	100,00	8 000,00
	wykonanie pomiarów elektrycznych	kpl	1,00	100,00	100,00
	obsługa geodezyjna i laboratoryjna	kpl	1,00	500,00	500,00
	wykonanie niezbędnych prób, testów i ustawień oświetlenia wertykalnego	kpl	1,00	400,00	400,00
	2 Pelplińska/Derdowskiego				37 502,50
	wykonanie i uzgodnienie dokumentacji projektowej oświetlenia wertykalnego przejść dla pieszych	kpl	1,00	3 000,00	3 000,00
	wykonanie i uzgodnienie projektu tymczasowej organizacji ruchu	kpl	1,00	1 000,00	1 000,00
	montaż tymczasowego oznakowania drogowego, zabezpieczenie terenu budowy przed dostępem osób trzecich	kpl	1,00	2 000,00	2 000,00
	montaż funamentów, słupów, wysięgników, przewodów, tabliczek bezpiecznikowych i opraw oświetlenia wertykalnego	kpl	2,00	2 400,00	4 800,00
	wykonanie przewiertów o średnicy fi 110	m	50,00	160,00	8 000,00
	kopanie i zasypianie rowów kablowych wraz z rozbiórką nawierzchni chodników i terenów utwardzonych	m	100,00	115,00	11 500,00
	układanie kabla YKY 5x16mm2 w rowach, rurach i słupach	m	105,00	30,50	3 202,50
	odtworzenie nawierzchni chodników i terenów utwardzonych do stanu pierwotnego wraz z odtworzeniem terenów zielonych	m	30,00	100,00	3 000,00
	wykonanie pomiarów elektrycznych	kpl	1,00	100,00	100,00
	obsługa geodezyjna i laboratoryjna	kpl	1,00	500,00	500,00
	wykonanie niezbędnych prób, testów i ustawień oświetlenia wertykalnego	kpl	1,00	400,00	400,00
	3 Pelplińska/Gall Anonima				47 463,50
	wykonanie i uzgodnienie dokumentacji projektowej oświetlenia wertykalnego przejść dla pieszych	kpl	1,00	3 000,00	3 000,00
	wykonanie i uzgodnienie projektu tymczasowej organizacji ruchu	kpl	1,00	1 000,00	1 000,00
	montaż tymczasowego oznakowania drogowego, zabezpieczenie terenu budowy przed dostępem osób trzecich	kpl	1,00	2 000,00	2 000,00
	montaż funamentów, słupów, wysięgników, przewodów, tabliczek bezpiecznikowych i opraw oświetlenia wertykalnego	kpl	2,00	2 400,00	4 800,00
	wykonanie przewiertów o średnicy fi 110	m	33,00	160,00	5 280,00
	kopanie i zasypianie rowów kablowych wraz z rozbiórką nawierzchni chodników i terenów utwardzonych	m	140,00	115,00	16 100,00
	układanie kabla YKY 5x16mm2 w rowach, rurach i słupach	m	147,00	30,50	4 483,50
	odtworzenie nawierzchni chodników i terenów utwardzonych do stanu pierwotnego wraz z odtworzeniem terenów zielonych	m	98,00	100,00	9 800,00
	wykonanie pomiarów elektrycznych	kpl	1,00	100,00	100,00
	obsługa geodezyjna i laboratoryjna	kpl	1,00	500,00	500,00
	wykonanie niezbędnych prób, testów i ustawień oświetlenia wertykalnego	kpl	1,00	400,00	400,00

BRUTTO

158 435,08

53 926,89

46 128,08

58 380,11



RADNY RADY MIASTA BYDGOSZCZY
Andrzej Młyński

56.2.

Bydgoszcz, 22 maja 2019 r.

INT-31/2019

Andrzej Młyński
Radny Rady Miasta Bydgoszczy
Rada Miasta Bydgoszczy

data	23.05.2019
ilość załączników	1. dk. 618
podpis	Kancel

Prezydent Miasta Bydgoszczy
ul. Jezuicka 1
85-102 Bydgoszcz

INTERPELACJA

dot. nieruchomości miejskich na terenie os. Tatrzańskiego i os. Tereny Nadwiślańskie

Szanowny Panie Prezydencie,

proszę o odpowiedź na poniższe pytania mieszkańców Bydgoszczy:

1. Czy następujące nieruchomości są własnością Miasta Bydgoszczy? :
 - 1.1. Działki wydzielone z działki o nr ew. 1 w obrębie 0426, m.in. 1/46, 1/57, 1/58 itd. (ul. Geodetów)
 - 1.2. Działki wydzielone z działki o nr ew. 23 i 27 w obrębie 0402, m.in. 23/4, 23/5, 27/4, 27/5 itd. (ul. Wyzwolenia, Podgórze, Tatrzańska)
 - 1.3. Działki nr ew. 7/1 i 7/2 w obrębie 0404 (ul. Karkonoska)
 - 1.4. Działki nr ew. 8/5 i 9 w obrębie 0404 (ul. Tatrzańska)
2. Czy dla nieruchomości wydzielonych z nr ew. 23 i 27 w obrębie 0402 przewiduje się ich wtórny podział z uwagi na zmiany w miejscowym planie zagospodarowania przestrzennego – podział zgodny z nowym planem?
3. Czy Miasto Bydgoszcz zamierza sprzedać te wymienione w pkt. 1 nieruchomości? Jeżeli TAK, to kiedy to nastąpi oraz w jakim trybie? Jakże jeszcze inne nieruchomości w tym rejonie zostaną przeznaczone na sprzedaż?
4. Czy Miasto planuje jakiegokolwiek inwestycje w tym rejonie, w celu zwiększenia atrakcyjności tych terenów? Np. w oświetlenie uliczne, zwiększające bezpieczeństwo mieszkańców, czy też należyte wyrównanie i utwardzenie dróg przylegających do tych nieruchomości – obecnie standardem przypominają wiejskie drogi polne, a nie ulice Miasta będącego stolicą regionalnej metropolii.
5. Zgodnie z wiedzą Urzędu Miasta Bydgoszczy, kiedy ma nastąpić likwidacja starej linii wysokiego napięcia 220kV Grudziądz-Jasiniec - przebiegającej przez część z wymienionych terenów?

Z wyrazami szacunku

Andrzej Młyński





Bydgoszcz, dnia 5, 06.2019 r.
RM.003.56.2.2019

**Szanowny Pan
Andrzej Młyński
Radny Rady Miasta Bydgoszczy**

W odpowiedzi na interpelację Pana Radnego dotyczącą nieruchomości miejskich na terenie os. Tatrzańskiego i os. Tereny Nadwiślańskie, uprzejmie wyjaśniam, co następuje.

Zbycie samodzielnych nieruchomości, stanowiących własność Miasta Bydgoszczy odbywa się w drodze przetargu ustnego nieograniczonego. Informacja o ogłoszeniu przetargu na zbycie nieruchomości publikowana jest w prasie i Biuletynie Informacji Publicznej Urzędu Miasta Bydgoszczy oraz wywieszana jest na tablicach ogłoszeń Wydziału Mienia i Geodezji.

Nieruchomości położone przy ul. Geodetów, w obrębie 426, dz. nr 1/57, 1/58 itd. stanowią własność Skarbu Państwa i powołane zostały do Krajowego Zasobu Nieruchomości, zgodnie z ustawą z 20 lipca 2017 r. o Krajowym Zasobie Nieruchomości (Dz. U. z 2017 r. poz. 1529).

Jednocześnie informuję iż w bliskim sąsiedztwie, przy ul. Geodetów, usytuowana jest nieruchomość stanowiąca własność Miasta Bydgoszczy, oznaczona jako działka nr 1/25, obr. 426, objęta obowiązującym miejscowym planem zagospodarowania przestrzennego „Fordon Zofin, Niepodległości i Łoskoń – część południowa” w Bydgoszczy. Część działki znajduje się w granicach ustalenia „56.MN” – teren zabudowy mieszkaniowej jednorodzinnej. Obecnie toczy się postępowanie podziałowe w kierunku wydzielenia działek wchodzących w skład terenu zabudowy mieszkaniowej jednorodzinnej oraz dróg (wewnętrznych oraz dojazdowych). Po zakończeniu postępowania podziałowego możliwe będzie wszczęcie procedury dot. zbycia części dz. nr 1/25 w drodze przetargu ustnego nieograniczonego.

Dodatkowo w przygotowaniu do sprzedaży w drodze przetargu ustnego nieograniczonego są nieruchomości stanowiące własność Miasta Bydgoszczy, usytuowane w obrębie 407, przy ul. Bieszczadzkiej, działki nr: 29/10 o pow. 0,0774 ha oraz nr 29/12 o pow. 0,0686. Nieruchomości te objęte są również obowiązującym m.p.z.p. „Fordon: Zofin, Niepodległości i Łoskoń - część południowa” w Bydgoszczy i znajdują się w granicach ustalenia „45.MN” – teren zabudowy mieszkaniowej jednorodzinnej.

Nieruchomości stanowiące własność Miasta Bydgoszczy, położone przy ul. Podgórze/Tatrzańska, w obrębie 402 objęte są ww. miejscowym planem zagospodarowania. Zgodnie z planem części działek nr: 23/4, 23/5, 23/3 znajdują się w granicach oznaczonych symbolem „35.MN”- teren zabudowy mieszkaniowej jednorodzinnej. Działka nr 23/2 oznaczona jest symbolem „100.ZP” – teren zieleni urządzonej (nie jest przeznaczona do zbycia). Działki nr: 27/5 i 27/4 oznaczone są symbolem „37.MN” - teren zabudowy mieszkaniowej jednorodzinnej.

Przez działki nr: 23/4, 23/5, 23/3, 27/5, 27/4 w obrębie 402, przebiega napowietrzna linia WN220kV. Zgodnie z informacją z dnia 7 marca 2017 r. uzyskaną od Polskich Sieci Elektroenergetycznych S.A., która jest właścicielem tej linii, Spółka realizuje inwestycję polegającą na budowie nowego połączenia relacji Jasiniec – Grudziądz Węgrowo linią 2x400kV. Po uruchomieniu tego połączenia, istniejąca linia 220kV zostanie zdemontowana. Planowane jest zakończenie inwestycji do roku 2020, jednakże może ono ulec opóźnieniu.

Nieruchomości stanowiące własność Miasta Bydgoszczy, położone przy ul. Karkonoskiej i ul. Tatrzańskiej, w obrębie 404, oznaczone jako dz. dz. nr: 7/1, 7/2, 8/5 i 9 objęte są obowiązującym miejscowym planem zagospodarowania przestrzennego „Fordon Zofin, Niepodległości i Łoskoń - część południowa” w Bydgoszczy. Zgodnie z planem działki nr: 7/1 i 7/2 znajdują się w granicach ustalenia: „38.MN” i „39.MN” – teren zabudowy mieszkaniowej jednorodzinnej, natomiast działki nr: 8/5 i 9 znajdują się w granicach ustalenia „66.MN” – teren zabudowy mieszkaniowej jednorodzinnej.

Przez ww. działki przebiega linia średniego napięcia (SN). Zgodnie z planem w granicach stref potencjalnego oddziaływania istniejących i projektowanych elektroenergetycznych linii wysokiego i średniego napięcia, w czasie ich użytkowania, obowiązuje zagospodarowanie i zabudowa terenu z zachowaniem ustaleń planu oraz przepisów odrębnych i wymagań technicznych dotyczących sytuowania zabudowy i zagospodarowania terenu w ww. strefach. Lokalizacja linii może utrudniać sytuowanie budynków mieszkalnych w strefie jej oddziaływania.

Urząd Miasta nie posiada informacji dotyczącej możliwości likwidacji linii SN.

Wobec powyższego, z uwagi na przebiegające ww. linie elektroenergetyczne, nie toczy się w Urzędzie Miasta postępowanie dotyczące możliwości ewentualnego podziału i zbycia przedmiotowych nieruchomości – zgodnie z obowiązującym miejscowym planem zagospodarowania przestrzennego.

Jednocześnie informuję, iż Zarząd Dróg Miejskich i Komunikacji Publicznej nie planuje żadnych inwestycji w rejonie wymienionych działek – żadna z wymienionych ulic nie jest również ujęta w planach inwestycyjnych Miasta. Jedynie dla ul. Geodetów opracowano koncepcję budowy ciągu pieszo – rowerowego. Obecnie nie ma decyzji o przystąpieniu do dalszych prac.

ponagisnia

SEKRETARZ MIASTA

Edward Dobrowolski



RADNY RADY MIASTA BYDGOSZCZY
Andrzej Młyński

56.3

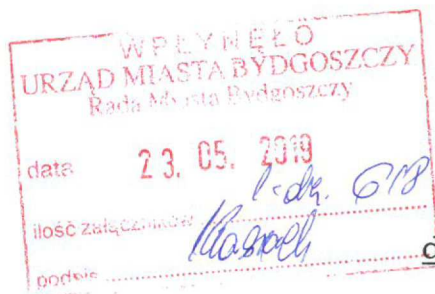
AMG

Bydgoszcz, 22 maja 2019 r.

INT-32/2019

Andrzej Młyński
Radny Rady Miasta Bydgoszczy

Prezydent Miasta Bydgoszczy
ul. Jezuicka 1
85-102 Bydgoszcz



INTERPELACJA

dot. nadania nazwy ulicy Wierchowa

Szanowny Panie Prezydencie,

proszę o odpowiedź na poniższe pytania mieszkańców Bydgoszczy:

Na jakim etapie prowadzenia jest sprawa dotycząca nadania nazwy ulicy, na nieruchomościach drogowych Miasta Bydgoszczy - m.in. o nr ew. 21/2, 24/6 i 25/2 w obr. 0402, tj. drodze na przedłużeniu ul. Geodetów, od ul. Wyzwolenia do ul. Tatrzańskiej, nazwą ul. Wierchowa - na wniosek Mieszkańców z dnia 26 października 2018 roku? Kiedy możemy spodziewać się uchwały Rady Miasta Bydgoszczy w tej sprawie?

Z wyrazami szacunku

Andrzej Młyński





SEKRETARZ MIASTA
Edward DOBROWOLSKI

Bydgoszcz; 4.06.2019r.

RM.0003.56.3.2019

Szanowny Pan
Andrzej Młyński
Radny Rady Miasta Bydgoszczy

W odpowiedzi na Pana interpelacje z dnia 22.05.2019r., uprzejmie informuję, iż Zespół ds. Nazewnictwa Miejskiego który jest organem doradczym Prezydenta w sprawach związanych z nazewnictwem ulic, placów oraz obiektów znajdujących się na terenie Bydgoszczy pozytywnie zaopiniował propozycje Rady Osiedla Tatrzańskie dotyczącą nadania nazwy ul. Wierchowa, drodze stanowiącej przedłużenie ul. Geodetów, od ul. Wyzwolenia do ul. Tarzańskiej.

Projekt uchwały dot. nadania nazwy ww. drodze zostanie skierowany na Sesję Rady Miasta w dniu 26 czerwca 2019r.

pozdrawiam



RADNY RADY MIASTA BYDGOSZCZY
Andrzej Młyński

100. B.

Bydgoszcz, 30 października 2019 r.

INT-33/2019

Andrzej Młyński
Radny Rady Miasta Bydgoszczy

WPLYNEŁO	
URZĄD MIASTA BYDGOSZCZY	
Rada Miasta Bydgoszczy	
data	30. 10. 2019
ilość załączników	1. zd. Met
podpis	<i>Andrzej Młyński</i>

Prezydent Miasta Bydgoszczy
ul. Jezuicka 1
85-102 Bydgoszcz

INTERPELACJA

dot. nieruchomości przy ul. Tatrzańskiej 21

Szanowny Panie Prezydencie,

proszę o odpowiedź na poniższe pytania mieszkańców Bydgoszczy, odnoszących się do ostatnich informacji medialnych:

1. Jakie działania Urzędu prowadzone są aktualnie na terenie nieruchomości miejskiej przy ul. Tatrzańskiej 21 w Bydgoszczy?
2. Na czyje personalne polecenie dokonywane są podziały tej nieruchomości? Proszę o kopię wniosków podziałowych na mocy których działa Miejska Pracownia Urbanistyczna i Wydział Mienia i Geodezji UMB.
3. Czy wystąpiono o Warunki Zabudowy dla tego terenu? Jeżeli tak, to proszę o kopię tego wniosku. Jeżeli nie, to proszę o przekazanie kopii wniosku jak tylko takowy się pojawi w Wydziale Administracji Budowlanej Urzędu Miasta Bydgoszczy.
4. Na co aktualnie Władze Miasta planują przeznaczyć ten teren?
5. O czym ma decydować Rada Miasta Bydgoszczy, w kontekście dalszego przeznaczenia tego terenu, skoro działania wydziałów Urzędu Miasta Bydgoszczy zostały już ukierunkowane na konkretny cel – jego sprzedaż? Przy czym, działania te są na tyle sprecyzowane, iż można z dużą dozą prawdopodobieństwa uznać, że znane są Władzy Miasta podmioty które nabędą ten teren. Proszę zatem o oficjalne wskazanie tych podmiotów dla których Urząd dokonuje takich a nie innych działań na tej nieruchomości? Czyżby była to firma od „rehabilitacji” i deweloper „od wolnostojących domków jednorodzinnych w zabudowie szeregowej z ul. Wyzwolenia”?
6. Dlaczego część tego terenu ma zostać przeznaczona na zabudowę jednorodzinną? W najbliższej okolicy Miasto posiada wiele nieruchomości z obowiązującym miejscowym planem zagospodarowania przestrzennego ustalającym przeznaczenie pod zabudowę mieszkaniową jednorodzinną, niemniej żadna z tych nieruchomości nie jest aktualnie w procedurze sprzedaży. Czym więc podyktowana jest chęć zbycia na ten cel terenu po SPnr9? Czyżby celowo ograniczono powierzchnię tego terenu po szkole w celu zmniejszenia wartości kwoty sprzedaży dla tej części nieruchomości, którą jest „ktoś” zainteresowany?
7. Dlaczego Prezydent Miasta Bydgoszczy odmówił OSP Bydgoszcz-Fordon przekazania tego terenu na siedzibę OSP?

Z wyrazami szacunku

Andrzej Młyński





Bydgoszcz, dnia 13.11.2019r.

RM.0003.100.6.2019

Pan Andrzej Młyński
Radny Rady Miasta Bydgoszczy
w miejscu

W związku ze złożoną przez Pana Radnego interpelacją z dnia 30 października 2019r. dot. terenu miejskiego położonego przy ul. Tatrzańskiej 21, odnosząc się do przedstawionych w ww. wystąpieniu pytań uprzejmie informuję, co następuje:

Ad 1. Aktualnie prowadzone jest postępowanie podziałowe przedmiotowej nieruchomości, zaznaczam, iż podziały tego terenu są już na końcowym etapie i niebawem zostaną zakończone.

Ad 2. Mając na uwadze racjonalne gospodarowanie nieruchomościami miejskimi przeprowadzana jest regulacja terenowo – prawna i dokonywane są z urzędu podziały tego terenu.

Ad 3. Przedmiotowa nieruchomość położona jest na obszarze nie objętym planem miejscowym, dla którego Rada Miasta nie podjęła uchwały o przystąpieniu do sporządzenia miejscowego planu zagospodarowania przestrzennego. Zaznaczam, iż nie wystąpiono o warunki zabudowy dla tego terenu. W Wydziale Administracji Budowlanej brak jest wniosków o wydanie decyzji ustalającej warunki zabudowy i dotychczas nie zostały wydane decyzje ustalające warunki zabudowy dla nieruchomości położonej przy ul. Tatrzańskiej 21.

Ad 4. W celu zapewnienia ładu przestrzennego niezabudowana część ww. nieruchomości przeznaczona została pod zabudowę mieszkaniową jednorodzinną, natomiast działka zabudowana przewidziana będzie do wspólnego zagospodarowania z terenem przyległym do niej od strony ulicy Świętokrzyskiej. Decyzja w sprawie zadysponowania zabudowanej nieruchomości, jeszcze nie została podjęta.

Ad 5. W zależności od sposobu zadysponowania zabudowanej nieruchomości, podjęta zostanie stosowna uchwała Rady Miasta lub zarządzenie Prezydenta Miasta. Nadmieniam, iż prowadzone działania urzędu w stosunku do ww. nieruchomości nie są ukierunkowane na żaden konkretny podmiot. W przypadku sprzedaży przedmiotowej nieruchomości odbędzie się ona w drodze przetargu ustnego nieograniczonego. W przetargu tym mogą brać udział osoby, które wpłacą wadium w terminie wyznaczonym w ogłoszeniu o przetargu.

Ad 6. Z uwagi na zapotrzebowanie i zainteresowanie mieszkańców gruntami pod zabudowę mieszkaniową jednorodzinną w dzielnicy Fordon, część ww. nieruchomości przeznaczona została do zbycia na wspomniany cel. Nadmieniam, iż Miasto prowadzi działania zmierzające do pełnego wykorzystania istniejącego majątku i nieruchomości gminne położone w Fordonie sukcesywnie przygotowywane są do zbycia pod budownictwo mieszkaniowe.

Ad 7. Nieruchomość położona przy ul. Tatrzańskiej 21 zabudowana jest starym budynkiem zaadaptowanym na cele szkolnictwa, przebudowa tego obiektu wymagałaby wysokich nakładów finansowych. Biorąc po uwagę względy ekonomiczne obiektu, opinie jednostek miejskich oraz przeprowadzone konsultacje społeczne dotyczące zagospodarowania ww. nieruchomości miejskiej, postanowiono o przeznaczeniu obiektu szkoły na inne cele.

100.7



RADNY RADY MIASTA BYDGOSZCZY
Andrzej Młyński

Bydgoszcz, 30 października 2019 r.

INT-34/2019

Andrzej Młyński
Radny Rady Miasta Bydgoszczy

WPEŁNIŁO	
URZĄD MIASTA BYDGOSZCZY	
Rada Miasta Bydgoszczy	
data	30. 10. 2019
ilość załączników	1. Nr. 115
podpis	<i>[Signature]</i>

Prezydent Miasta Bydgoszczy
ul. Jezuicka 1
85-102 Bydgoszcz

INTERPELACJA
dot. BBO na os. Tatrzańskim


Szanowny Panie Prezydencie,

proszę o odpowiedź na poniższe pytania, dotyczące środków BBO z lat 2016-2019 os. Tatrzańskiego:

- 1. Jakie środki były do wykorzystania w BBO na os. Tatrzańskim w roku realizacji projektów: 2016, 2017, 2018 i 2019?*
- 2. Jakie projekty zostały przeznaczone do realizacji w tym okresie?*
- 3. Jaki był ich koszt realizacji – dla każdego poszczególnego projektu?*
- 4. Jakie środki nie wykorzystano i na co zostaną wykorzystane?*
- 5. Jakie projekty nie zostały zrealizowane do chwili obecnej?*

Z wyrazami szacunku

Andrzej Młyński





PREZYDENT BYDGOSZCZY
Rafał BRUSKI

Bydgoszcz, dnia 14 listopada 2019 r.
RM.0003.100.7.2019

Szanowny Pan
Andrzej Młyński
Radny Rady Miasta Bydgoszczy

W odpowiedzi na interpelację z dnia 30 października 2019 r. dotyczącą programu Bydgoski Budżet Obywatelski informuję, że w poszczególnych latach do wykorzystania na osiedlu Tatrzańskie były dostępne następujące środki:

Rok	Kwota w złotych
2016	226.656
2017	321.148
2018	414.859
2019	656.356
2020	499.686

Mieszkańcy w głosowaniu wybrali następujące przedsięwzięcia, które dotychczas ujęte zostały w budżecie miasta:

rok	zadanie	Kwota w złotych	Stan realizacji
2016	Zagospodarowanie terenu skweru pn. „Siła Ciszy Mariampola” na os. Tatrzańskie (Program BBO)	226.933	Zadanie zrealizowane
2017	Zagospodarowanie terenu na os. Tatrzańskie, punkt widokowy ze ścieżką spacerową na fordońskich górkach (Program BBO)	321.148	Zadanie w realizacji
2018	Budowa przystanków autobusowych na os. Tatrzańskie (Program BBO)	200.000	Zadanie zrealizowane
2019	Doświetlenie przejść dla pieszych (Program BBO)	180.000	Zadanie zrealizowane
2019	Budowa "Łąki miejskiej" na niezagospodarowanych terenach zielonych (Program BBO)	150.000	Zadanie w realizacji

2019	Budowa wyniesionego skrzyżowania Lawinowa – Zbójnicka (Program BBO)	200.000	Zadanie w realizacji
------	---	---------	----------------------

Jednocześnie odpowiadając na pytanie jaki jest koszt realizacji poszczególnych zadań informuję, że dane te dostępne są w sprawozdaniach z wykonania Budżetu Miasta na stronie Biuletynu Informacji Publicznej w zakładce Budżet Miasta.

Dodatkowo wyjaśniam, że zgodnie z zasadami programu BBO środki niewykorzystane dla poszczególnych osiedli z poprzednich edycji programu dodaje się do kwoty dla danego osiedla w kolejnej edycji programu BBO.

z powodzeniem
Prof. J. J.

100.8



RADNY RADY MIASTA BYDGOSZCZY
Andrzej Młyński

Bydgoszcz, 30 października 2019 r.

INT-35/2019

Andrzej Młyński
Radny Rady Miasta Bydgoszczy

W PŁYNNIECIE
URZĄD MIASTA BYDGOSZCZY
Rada Miasta Bydgoszczy

data 30. 10. 2019
l. Dr. 475

ilość załączników
podpis

Prezydent Miasta Bydgoszczy
ul. Jezuicka 1
85-102 Bydgoszcz

INTERPELACJA

dot. Bydgoskiego Budżetu „Obywatelskiego”

Szanowny Panie Prezydencie,

Proszę o odpowiedź na pytanie: Ile projektów zgłoszono w każdej z edycji BBO (w latach 2016-2020), a ile z nich pozytywnie przeszło proces tzw. „weryfikacji” – poddanych zostało pod głosowanie BBO? Jak w % wyglądał wskaźnik projektów negatywnie zweryfikowanych do projektów zgłoszonych?

Proszę też o odpowiedź na pytanie: Czy roztropnym i właściwym jest wydatkowanie blisko 60 tys. złotych na projekt mini tętni dla dwóch lokalizacji, elementów które aktualnie produkowane są przez wiele firm w kraju, podobnie jak elementy zewnętrznych siłowni fitness czy placów zabaw? Z czego wynika tak wysoka kwota wydatków na sam projekt i kosztorys dla części tego zadania ponadosiedlowego BBO?

Z wyrazami szacunku

Andrzej Młyński





PREZYDENT BYDGOSZCZY
Rafał BRUSKI

Bydgoszcz, dnia 14 listopada 2019 r.
RM.0003.100.8.2019

Szanowny Pan
Andrzej Młyński
Radny Rady Miasta Bydgoszczy

W odpowiedzi na interpelację z dnia 30 października 2019 r. dotyczącą weryfikacji projektów zgłoszonych do programu Bydgoski Budżet Obywatelski informuję, że dane o wynikach weryfikacji w poszczególnych latach dostępne są na oficjalnej stronie Bydgoskiego Budżetu Obywatelskiego: www.bdgbo.pl.

Jednocześnie informuję, że corocznie wyniki weryfikacji przekazywane są również do Przewodniczących Rad Osiedli.

Odnosnie pytania dotyczącego realizacji projektów w ramach programu BBO informuję, że zadania muszą być wykonane z uwzględnieniem obowiązujących przepisów prawa, tj. m.in. ustawy Prawo Zamówień Publicznych, ustawy Prawo Autorskie, czy też ustawy Prawo Budowlane.

*z powziściem
Rafał Bruski*