



Bydgoszcz, 10 stycznia 2018 r.

INT-04-01/2018

Andrzej Młyński  
Radny Rady Miasta Bydgoszczy

URZĄD MIASTA BYDGOSZCZY Rada Miasta Bydgoszczy	
data	10.01.2018
ilość załączników	1. dk. 3898
podpis	<i>Korciak</i>

Przewodniczący  
RADY MIASTA BYDGOSZCZY

Prezydent Miasta Bydgoszczy  
ul. Jezuicka 1  
85-102 Bydgoszcz

## INTERPELACJA

dot. dróg rowerowych na terenie Fordonu


Szanowny Panie Prezydencie,

proszę o odpowiedź na pytania Mieszkańców Bydgoszczy:

1. Na jakim etapie jest realizacja projektu budowy dróg dla rowerów, chodników i oświetlenia na ul. Sudeckiej, Wyzwolenia, Geodetów i Pelplińskiej w Bydgoszczy? Czy w budżecie Miasta zapewnione jest finansowanie tego zadania?
2. Gmina Osielsko zapowiedziała na ten rok budowę drogi pieczo-rowerowej z Jaruzyna do granic z Bydgoszczą, zatem czy w jednym czasie nastąpi realizacja tego zadania na terenie Miasta Bydgoszczy? Czy nie dojdzie do sytuacji, w której inwestycja gminy ościennej zakończy swój bieg w lesie na granicy z Bydgoszczą? Od kiedy ZDMiKP wie nt. tego projektu gminy Osielsko?
3. Czy w związku z niespełnianiem jakichkolwiek parametrów dróg dla rowerów dla ciągów pieszo-rowerowych wzdłuż ul. Pelplińskiej i ul. Twardzickiego oraz braku oznaczenia licznych przejazdów wzdłuż tych ulic, nastąpi likwidacja oznaczeń „ścieżek rowerowych” oraz wykreślenie ich z danych statystycznych fordońskich dróg rowerowych w Fordonie?
4. Czym kierują się władze miasta Bydgoszczy ustalając pierwszeństwo dla budowy wszelkich nowych dróg, chodników, oświetlenia oraz dróg dla rowerów w Fordonie na terenie „osiedla Eskulap”? Ilu mieszkańców obecnie zamieszkuje ten rejon miasta?

Z wyrazami szacunku

*Andrzej Młyński*





Bydgoszcz, 5.02.2018 r.

RM.0003.585.2018  
IP-0013/234/18

**Pan**  
**Andrzej Młyński**  
**Radny Rady Miasta Bydgoszczy**

**Dotyczy dróg rowerowych na terenie Fordonu.**

*Szanowny Panie Radny,*

w odpowiedzi na pytanie międzysesyjne zgłoszone przez Pana w sprawie dróg rowerowych na obszarze Fordonu, uprzejmie informuję co następuje.

1. Zarząd Dróg Miejskich i Komunikacji Publicznej jest w posiadaniu koncepcji budowy infrastruktury rowerowej wraz z chodnikami i oświetleniem. Obecnie realizowane są inne priorytetowe inwestycje rowerowe.

2. ZDMiKP nie ma planów budowy infrastruktury w bieżącym roku, ani nie prowadził rozmów z Gminą Osielesko w opisywanym temacie. Należy jednak mieć na uwadze, że dokumentacja została uzgodniona w taki sposób, aby docelowa infrastruktura była spójna.

3. Drogi rowerowe wzdłuż ul. Twardzickiego i ul. Pelplińskiej wyznaczone zostały w latach 90 ubiegłego wieku z infrastruktury chodnikowej i dlatego wiele parametrów oraz rozwiązań odbiega od współcześnie projektowanych form techniczno – funkcjonalnych i organizacyjnych. Niemniej, obecnie nie planuje się likwidacji opisywanych dróg rowerowych. Informuję ponadto, iż kwestia infrastruktury rowerowej wzdłuż ciągu ulic Twardzickiego i Pelplińskiej była omawiana na posiedzeniu Zespołu ds. polityki rowerowej Miasta Bydgoszczy. Strona społeczna zespołu zobowiązała się do przygotowania opinii na temat rekomendowanej docelowej formy infrastruktury rowerowej na tym ciągu.

4. Budowa nowych dróg lokalnych w całym mieście oparta jest aktualnie na Wieloletnim programie utwardzenia dróg gruntowych. Oprócz nowej nawierzchni i niezbędnej infrastruktury technicznej, obejmuje swoim zakresem również chodniki i oświetlenie. Należy tutaj mieć na uwadze, że drogi na osiedlu Eskulapa, były ostatnimi drogami powstałymi przed uchwaleniem Wieloletniego programu. Ponadto, wiele pism z prośbą o budowę ulic wpłynęło do ZDMiKP, między innymi od zarządców wspólnot mieszkaniowych, Radnych Rady Miasta Bydgoszczy oraz indywidualnych osób.

Odnośnie nowej infrastruktury rowerowej, realizowana jest zgodnie z istniejącymi zapisami w budżecie miasta w pozycji „Drogi dla rowerów”. Tutaj priorytetem są przedsięwzięcia wskazane w ramach dróg z pierwszego pakietu rowerowego, tj wzdłuż ulic: Grunwaldzkiej, Łochowskiej, Wiatrakowej, Kruszwickiej i Focha. Dalsze elementy tej infrastruktury będą wykonywane w miarę przyznawania kolejnych środków – po uzgodnieniu z zespołem ds. polityki rowerowej miasta Bydgoszczy.

Z posiadanej bazy PESEL wynika (stan na rok 2017), że na obszarze zabudowy wielorodzinnej „osiedla Eskulap” mieszka 1100 osób.



**RADNY RADY MIASTA BYDGOSZCZY**  
**Andrzej Młyński**

586

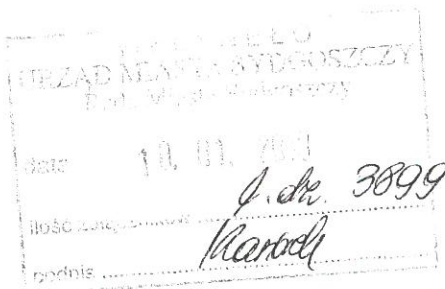
Bydgoszcz, 10 stycznia 2018 r.

INT-03-01/2018

Andrzej Młyński  
Radny Rady Miasta Bydgoszczy

Przewodniczący  
RADY MIASTA BYDGOSZCZY

Prezydent Miasta Bydgoszczy  
ul. Jezuicka 1  
85-102 Bydgoszcz



## INTERPELACJA

dot. naliczania przez gminę Bydgoszcz opłaty adiacenckiej

Szanowny Panie Prezydencie,

proszę o odpowiedź na pytania Mieszkańców Bydgoszczy:

1. Czy w związku z rewitalizacją Starego Fordonu, na skutek prowadzonych inwestycji – m.in. budowy i modernizacji dróg wraz z towarzyszącą infrastrukturą techniczną, na właścicieli nieruchomości przylegających zostanie nałożona przez gminę Bydgoszcz opłata adiacencka?  
Czy nałożenie takowego podatku w tym przypadku byłoby wskazane i możliwe? LMS
2. Czy w związku z budową nowych dróg w ramach „wieloletniego programu utwardzania dróg gruntowych w Bydgoszczy” wraz z towarzyszącą infrastrukturą techniczną, na właścicieli nieruchomości przylegających zostanie nałożona przez gminę Bydgoszcz opłata adiacencka?  
Czy nałożenie takowego podatku w tym przypadku byłoby wskazane i możliwe? WTK
3. Czy w związku z budową nowych dróg gminnych na terenie „osiedla ESKULAP”, na właścicieli nieruchomości przylegających zostanie/została nałożona przez gminę Bydgoszcz opłata adiacencka?  
Czy nałożenie takowego podatku w tym przypadku byłoby wskazane i możliwe? WTK
4. Czy w związku z budową nowych dróg gminnych oraz powiększeniem nieruchomości inwestycyjnej terenu OUTLET CENTER przy ul. Fordońskiej, na właścicieli nieruchomości „outletu” zostanie nałożona przez gminę Bydgoszcz opłata adiacencka?  
Czy nałożenie takowego podatku w tym przypadku byłoby wskazane i możliwe? WTK
5. W ilu i w jakich przypadkach, oraz gdzie, gmina Bydgoszcz w latach ubiegłych (2014-2017) nakładała na właścicieli nieruchomości obowiązek uiszczenia opłaty adiacenckiej?  
Jakie były wpływy do Miasta z tego tytułu? WTK

Z wyrazami szacunku

Andrzej Młyński





Bydgoszcz, dnia 25 stycznia 2018r.

RM.0003.586.2018

**Szanowny Pan**  
**Andrzej Młyński**  
**Radny Rady Miasta Bydgoszcz**

W odpowiedzi na pytanie międzysesyjne Pana Radnego dotyczące opłaty adiacenckiej ustalanej w związku wybudowaniem infrastruktury technicznej uprzejmie informuje:

Opłata adiacencka została uregulowana w ustawie o gospodarce nieruchomościami z dnia 21 sierpnia 1997r. (Dz.U. 2016. 2147 z późn. zm.).

Definicję opłaty adiacenckiej określa art. 4 pkt 11 w/w ustawy, zgodnie z którym przez opłatę adiacencką należy rozumieć opłatę ustaloną w związku ze wzrostem wartości nieruchomości.

Naliczenie opłaty adiacenckiej może nastąpić w trzech przypadkach:

- A) Podziału nieruchomości
- B) Scalenie i podział nieruchomości
- C) Budowa urządzeń infrastruktury technicznej

Zgodnie z art. 143 pkt 2 ustawy o gospodarce nieruchomościami pod pojęciem budowy infrastruktury technicznej rozumie się budowę drogi oraz wybudowanie pod ziemią, na ziemi albo nad ziemią przewodów lub urządzeń wodociągów kanalizacji, ciepłowniczych, elektrycznych, gazowych i telekomunikacyjnych.

Przepisy dotyczące naliczania opłaty adiacenckiej stosuje się w przypadku kiedy urządzenia infrastruktury zostały wybudowane z udziałem środków Skarbu Państwa, Jednostek Samorządu Terytorialnego lub środków pochodzących z budżetu Unii Europejskiej i spowodowały wzrost wartości nieruchomości.

Obowiązek ponoszenia kosztów budowy urządzeń infrastruktury technicznej wynika z art. 144 ustawy o gospodarce nieruchomościami, zgodnie z którym właściciele nieruchomości uczestniczą w kosztach budowy urządzeń infrastruktury technicznej przez wnoszenie na rzecz gminy opłat adiacenckich.

Przepis ten stosuje się także do użytkowników wieczystych nieruchomości gruntowych którzy na podstawie odrębnych przepisów nie mają obowiązku wnoszenia opłat rocznych za użytkowanie wieczyste lub wnieśli za zgodą właściwego organu jednorazowo opłaty roczne za cały okres użytkowania wieczystego.



Zgodnie z art. 148 u.g.n. różnicę między wartością jaką nieruchomość ma po wybudowaniu urządzeń infrastruktury technicznej, a wartością jaką miała przed ich wybudowaniem pomniejsza się o wartość nakładów poniesionych przez właściciela lub użytkownika wieczystego nieruchomości na rzecz budowy poszczególnych urządzeń infrastruktury technicznej.

Ustalenie i wysokość opłaty adiacenckiej zależy od wzrostu wartości nieruchomości spowodowanego budową urządzeń infrastruktury technicznej (art. 146 u.g.n.) przy czym wysokość opłaty adiacenckiej wynosi nie więcej niż 50% różnicy między wartością, jaką nieruchomość miała przed wybudowaniem urządzeń infrastruktury technicznej, a wartością, jaką nieruchomość ma po ich wybudowaniu. Wysokość stawki procentowej opłaty adiacenckiej ustala rada gminy w drodze uchwały.

Należy wyjaśnić, iż nie w każdym przypadku postępowanie zakończy się wydaniem decyzji o naliczeniu opłaty adiacenckiej. Dopiero powołany z urzędu rzeczoznawca majątkowy określi czy faktycznie nastąpił wzrost wartości nieruchomości i wówczas będzie to podstawa do naliczenia przedmiotowej opłaty.

W związku z powyższym informuje iż w zadanych przez Pana Radnego pytaniach 1-4 w przypadku kiedy wystąpią przesłanki do naliczenia opłaty adiacenckiej organ będzie przystępował do prowadzenia postępowania mającego na celu ustalenie czy nastąpił wzrost wartości nieruchomości w skutek wybudowania infrastruktury technicznej.

W odpowiedzi na pytanie nr 5 informujemy iż w latach 2014-2017 wydano 48 decyzji dotyczących wyłącznie ustalenia opłaty adiacenckiej z tytułu wzrostu wartości nieruchomości na skutek podziału w obrębie ulic Bystrzyckiej na kwotę 3.930,00 zł, Pod Skarpą na kwotę 14.100,90 zł, Piaski na kwotę 3.528,75 zł, Wyzwolenia na kwotę 4.994,70 zł, Opławiec na kwotę 4.852,80 zł, Lisiej na kwotę 27.198,30 zł, Osada na kwotę 2.096,10 zł, Widok na kwotę 1.246,80 zł, Chojnickiej na kwotę 1.454,10 zł, Smukalskiej na kwotę 627,90 zł, Filtrowej na kwotę 7.130,10 zł, Akademickiej na kwotę 24.109,20 zł, Bośniackiej na kwotę 1.520,25 zł, Horodelskiej na kwotę 1.639,20 zł, Opławiec na kwotę 2.013,60 zł, Zamczysko na kwotę 1.902,50 zł, Byszewskiej na kwotę 3.193,50 zł, Bydgoskich Przemysłowców na kwotę 3.378,50 zł, Szkolnej na kwotę 6.000,00 zł, Tatrzańskiej na kwotę 12.736,50 zł, Mrągowskiej na kwotę 4.749,30 zł, Wyzwolenia na kwotę 17.599,20 zł, Izerskiej na kwotę 7.620,30 zł, Frankego na kwotę 3.433,50 zł, Fordońskiej na kwotę 1.903,75 zł, Bieszczadzkiej na kwotę 4.983,90 zł, Baranowskiego na kwotę 7.132,80 zł, Grussa na kwotę 5.500,00 zł oraz Chodkiewicza na kwotę 2.325,00 zł - **łącznie dochód gminy wyniósł z tego tytułu – 182.901,45 zł**

  
SEKRETARZ MIASTA  
  
Edward Dobrowolski



RADNY RADY MIASTA BYDGOSZCZY  
Andrzej Młyński

587

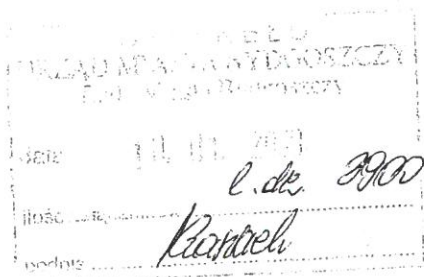
Bydgoszcz, 10 stycznia 2018 r.

INT-02-01/2018

Andrzej Młyński  
Radny Rady Miasta Bydgoszczy

Przewodniczący  
RADY MIASTA BYDGOSZCZY

Prezydent Miasta Bydgoszczy  
ul. Jezuicka 1  
85-102 Bydgoszcz



## INTERPELACJA

dot. ul. Bieszczadzkiej i ul. Marcina Kromera w Bydgoszczy

Szanowny Panie Prezydencie,

W imieniu Mieszkańców proszę o naprawę nawierzchni „ulicy” Bieszczadzkiej w Bydgoszczy, poprzez zasypanie materiałem z recyklingu oraz wyrównanie niezliczonej ilości głębokich kraterów na jej powierzchni.

VD

Ulica Bieszczadzka, którą dawniej stanowiła również teren obecnych ul. Derdowskiego i ul. Kromera, to główna droga dojazdowa na górny taras Fordonu – dawnej Mariampol Górny. Obecnie jej stan pozostawia wiele do życzenia, wręcz uniemożliwia wykorzystanie jako głównej publicznej drogi dojazdowej.

Wnoszę o niezwłoczne zajęcie się sprawą.

Proszę również o odpowiedź na pytania Mieszkańców:

1. Dlaczego ul. Marcina Kromera pominięto w ocenie „wieloletniego programu utwardzania dróg gruntowych w Bydgoszczy”, zwłaszcza iż, projekt modernizacji tej ulicy w ramach poprawy dostępności obiektów oświatowych SP nr 67 nie obejmuje znacznego odcinka tej ulicy od skrzyżowania z ul. Pelplińską?
2. Czy równocześnie z zapowiedzianą już budową basenu przy SP nr 67 nastąpi równie długo oczekiwana budowa i modernizacja przylegających do szkoły dróg wraz z całą ulicą Marcina Kromera w Bydgoszczy?

IP

WIM

Z wyrazami szacunku

Andrzej Młyński





## ZASTĘPCA PREZYDENTA BYDGOSZCZY

Mirosław KOZŁOWICZ

Bydgoszcz, 1.02.2018

RM.0003.587.2018

UD-5041/020/18

Nr wpływu: 1029

**Pan**

**Andrzej Młyński**

**Radny Miasta Bydgoszczy**

Dotyczy: **naprawy nawierzchni ul. Bieszczadzkiej i ul. Marcina Kromera.**

*Szanowny Panie Radny,*


odpowiadając na Pana wniosek zgłoszony 12 stycznia 2018 roku, dotyczący zapytania o naprawę ulicy Bieszczadzkiej i ulicy Marcina Kromera informuję, że natychmiast po nastaniu sprzyjających warunków atmosferycznych ZDMiKP wykona naprawy w/w ulic. Ponadto informuję, że główny przebieg ulicy Marcina Kromera ma nawierzchnię asfaltową, dlatego ulica nie została ujęta w przywołanym przez Pana programie. Zarząd Dróg Miejskich i Komunikacji Publicznej jest w posiadaniu ważnej decyzji pozwalającej na budowę tego fragmentu drogi, jednakże w budżecie miasta Bydgoszczy nie zostały zarezerwowane środki na jej realizację.

*Z pozdrowieniami*

*Mirosław Kozłowicz*



URZĄD MIASTA BYDGOSZCZY  
Wydział Organizacyjno-Administracyjny



Bydgoszcz, dnia 28 marca 2018 r.

WOA-I.0003.3. 8.2018

**Pan**  
**Jacek Witkowski**  
**p.o. Dyrektora**  
**w Zarządzie Dróg Miejskich i Komunikacji Publicznej**

Temat: dot. interpelacji, wniosków i zapytań zgłoszonych na LVII Sesji

W związku ze zgłoszeniem przez Radnego Panią/Pana **Andrzeja Młyńskiego** wniosku podczas LVII Sesji Rady Miasta Bydgoszcz w dniu 28 marca 2018 r., przekazuję treść w celu udzielenia odpowiedzi.

**Radny wnioskuje - by wzorem innych Miast - w przypadku smogu wprowadzić darmową komunikację miejską dla kierowców aut, za okazaniem dowodu rejestracyjnego lub prawa jazdy.**

Proszę o przygotowanie odpowiedzi, w 2 egzemplarzach, w terminie do dnia 9 kwietnia 2018 r. i dostarczenie do Wydziału Organizacyjno-Administracyjnego, pok. 302 A.

Przygotowując projekt odpowiedzi proszę użyć znaku sprawy nadanego przez komórkę merytoryczną tj.: WOA-I.0003.3.8 .2018.

**Wydział Organizacyjno-Administracyjny** po podpisaniu przez nadzorującego Prezydenta/Sekretarza/Skarbnika Miasta przekaże podpisaną odpowiedź w wersji elektronicznej zainteresowanemu Radnemu, Przewodniczącemu Rady Miasta oraz do ZDMiKP.

Z poważaniem

DYREKTOR WYDZIAŁU

Wojciech Jazdon

85- 102 Bydgoszcz, ul. Jezuicka 1,  
tel.: (52) 58 58 380 fax.: (52) 58 58 148  
email: woa@um.bydgoszcz.pl,  
www.bydgoszcz.pl

INSPIKTOR

KIEROWNIK REPARATU

D. Glazik  
Dorota Glazik



Rok  
Bydgoskiego  
Dziedzictwa  
Przemysłowego





ZASTĘPCA PREZYDENTA BYDGOSZCZY  
Miroslaw KOZŁOWICZ

Bydgoszcz, 10.04.2018 r.

WOA-I.0003.3.8.2018  
Nr wpływu-6609

**Pan**

**Andrzej Młyński**

**Radny**

**Rady Miasta Bydgoszczy**

**Dotyczy: wprowadzenia ulg dla kierowców w przypadku smogu.**

*Szanowny Panie Radny,*

w odpowiedzi na wniosek Pana Radnego złożony podczas LVII Sesji Rady Miasta Bydgoszczy w dniu 28 marca 2018 r. w sprawie przyznania uprawnień do korzystania z ulg w opłatach za przejazdy komunikacją miejską dla kierowców w związku z zanieczyszczeniem powietrza, poniżej uprzejmie informuję.

W chwili obecnej, pomimo zrozumienia dla problemu zanieczyszczenia powietrza, nie przewiduje się rozszerzenia grupy osób uprawnionych do ulg w opłatach za przejazdy komunikacją miejską w Bydgoszczy.

Podczas ostatnich Sesji Rady Miasta Bydgoszczy zostały podjęte uchwały w sprawie opłat za usługi przewozowe w publicznym transporcie zbiorowym w Bydgoszczy, które rozszerzyły katalog osób uprawnionych do ulg o cztery grupy uprawnionych.

W związku z powyższym w aktualnej sytuacji nie znajduje się przesłanek do wprowadzania uprawnień we wnioskowanym zakresie.

Odnosząc się do kwestii poruszonej przez Pana Radnego tematyki zanieczyszczenia powietrza informuję, że działania Naszego Miasta zmierzające do poprawy jakości powietrza koncentrują się głównie na likwidacji indywidualnych źródeł ogrzewania oraz rozwoju sieci ciepłowniczej. Natomiast z zakresu komunikacji niskoemisyjnej realizowane są poprzez m.in. niskopodłogowe i ekologiczne autobusy, buspasy, ścieżki rowerowe, rozwój transportu szynowego, zarządzanie ruchem preferującym transport zbiorowy poprzez wprowadzeniu priorytetów dla komunikacji oraz rozwój sieci połączeń drogowych.

*Z poważaniem*  
*Miroslaw Kozłowicz*



Bydgoszcz, dnia 25 października 2018 r.

WOA-I.0003.10.3.2018

**Pan**  
**Andrzej Bereda**  
**Dyrektor**  
**Wydziału Mienia i Geodezji**

Temat: dot. interpelacji, wniosków i zapytań zgłoszonych na LXVIII Sesji

W związku ze zgłoszeniem przez Radnego Panią /Pana Andrzeja Młyńskiego wniosku podczas LXVIII Sesji Rady Miasta Bydgoszczy w dniu 24 października 2018 r., przekazuję treść w celu udzielenia odpowiedzi.

**Radny nie otrzymał „wiążącej” odpowiedzi ws. losów budynku po SP Nr 9 przy ul. Tatrzańskiej. Radny ponownie prosi o odpowiedź.**

Proszę o przygotowanie odpowiedzi, w 2 egzemplarzach, w terminie do dnia 5 listopada 2018 r. i dostarczenie do Wydziału Organizacyjno-Administracyjnego, pok. 302 A.

Przygotowując projekt odpowiedzi proszę użyć znaku sprawy nadanego przez komórkę merytoryczną tj.: WOA-I.0003.10.3.2018.

Wydział Organizacyjno-Administracyjny po podpisaniu przez nadzorującego Prezydenta/Sekretarza/Skarbnika Miasta przekaze podpisaną odpowiedź w wersji elektronicznej zainteresowanemu Radnemu, Przewodniczącemu Rady Miasta oraz do WMG .

Z poważaniem

ZASTĘPCA DYREKTORA WYDZIAŁU  
  
Mariia Estkowska



SEKRETARZ MIASTA  
Edward DOBROWOLSKI

Bydgoszcz, dnia 5.11.2018r.

WOA-I.0003.10.3.2018

Pan Andrzej Młyński  
Radny Rady Miasta Bydgoszczy  
w miejscu

W związku ze zgłoszonym przez Pana Radnego wnioskiem podczas LXVIII Sesji Rady Miasta Bydgoszczy w dniu 24 października 2018r. dot. losów budynku po Szkole Podstawowej Nr 9 w Fordonie przy ul. Tatrzańskiej 21, uprzejmie informuję, że budynek po SP nr 9 jest nadal własnością Miasta i nie zapadła jeszcze ostateczna decyzja odnośnie jego zadysponowania.

Nadmieniam, iż prowadzone dotychczas postępowanie podziałowe przedmiotowej nieruchomości zostało zakończone. Z nieruchomości położonej przy ul. Tatrzańskiej 21, stanowiącej działkę nr 16, zgodnie z ustaleniami miejscowego planu zagospodarowania przestrzennego osiedla „Fordon: Zofin, Niepodległości i Łoskoń część południowa” w Bydgoszczy oraz koncepcją Zarządu Dróg Miejskich i Komunikacji Publicznej w Bydgoszczy wydzielone zostały działki, które stanowią rezerwę pod rozbudowę dróg publicznych.

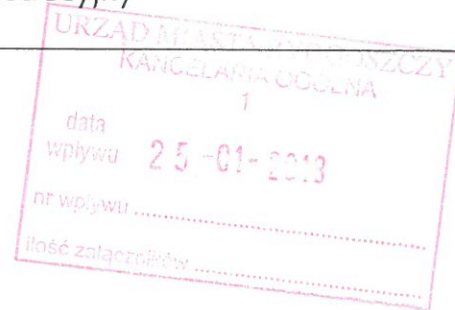
Z raportu przeprowadzonych konsultacji społecznych dotyczących zagospodarowania ww. nieruchomości miejskiej wynika, iż powinna ona zostać sprzedana lub wdzierżawiona na cele opieki rehabilitacyjnej.

Jednocześnie pragnę poinformować, że decyzja w sprawie możliwości i formy zagospodarowania nieruchomości położonej przy ul. Tatrzańskiej 21, ozn. w ewidencji gruntów jako działka nr 16/6 w obr. 402 zostanie podjęta w najbliższym czasie.

*a pogracanie*



URZĄD MIASTA BYDGOSZCZY  
Wydział Organizacyjno-Administracyjny



Bydgoszcz, dnia 25 stycznia 2018 r.  
WOA-I.0003.1.23 .2018

**Pan**  
**Tomasz Szymański**  
**p.o. Dyrektora**  
**Zarządu Dróg Miejskich i Komunikacji Publicznej**

Temat: dot. interpelacji, wniosków i zapytań zgłoszonych na LIV Sesji

W związku ze zgłoszeniem przez Radnego Panią/Pana **Andrzeja Młyńskiego** wnioskiem podczas LIV Sesji Rady Miasta Bydgoszczy w dniu 24 stycznia 2018 r., przekazuję treść w celu udzielenia odpowiedzi.

**Radny nawiązał do wniosku Radnego Mikołajczaka ws. bezpieczeństwa mieszkańców miasta zimą i zgłosił sprawę nieodśnieżonych aktualnie chodników na ul. Twardzickiego, Pelplińskiej oraz przy ul. Paderewskiego i Staszica – nie są posypane nawet piaskiem.**

Proszę o przygotowanie odpowiedzi, w 2 egzemplarzach, w terminie do dnia 5 lutego 2018 r. i dostarczenie do Wydziału Organizacyjno-Administracyjnego, pok. 302 A.

Przygotowując projekt odpowiedzi proszę użyć znaku sprawy nadanego przez komórkę merytoryczną tj.: WOA-I.0003.1.23 .2018.

Wydział Organizacyjno-Administracyjny po podpisaniu przez nadzorującego Prezydenta/Sekretarza/Skarbnika Miasta przekaze podpisaną odpowiedź w wersji elektronicznej zainteresowanemu Radnemu, Przewodniczącemu Rady Miasta oraz do ZDMiKP .

Z poważaniem

ZASTĘPCA DYREKTORA  
L. P. P. P.

85- 102 Bydgoszcz, ul. Jezuicka 1 ,  
tel.: (52) 58 58 453 fax.: (52) 58 58 833  
email: woa@um.bydgoszcz.pl, www.bydgoszcz.pl

2018 Rok  
Bydgoskiego  
Dziedzictwa  
Przemysłowego

KIEROWNIK REPERATU

D. Glazik  
Dorota Glazik



ZASTĘPCA PREZYDENTA BYDGOSZCZY  
Mirostław KOZŁOWICZ

Bydgoszcz, dnia 3.02.2018 r.

WOA-I.0003.1. 23.2018

UD-5014/ 14 /18

Nr wpływu: 2091

**Pan**  
**Andrzej Młyński**  
**Radny Rady Miasta Bydgoszczy**

Dotyczy: utrzymania zimowego chodników na ulicach: Twardzickiego,  
Pelplińskiej, Paderewskiego i Staszica.

*Szanowny Panie Radny,*

w odpowiedzi na Pana wniosek zgłoszony podczas LIV Sesji Rady Miasta Bydgoszczy w dniu 24 stycznia 2018 r. dotyczący zimowego utrzymania chodników informuję, że w „Planie zimowego utrzymania ulic na terenie Bydgoszczy 2017/2018” zostały ujęte przystanki komunikacji miejskiej na wymienionych przez Pana ulicach. Chodniki na tych ulicach odśnieżane są interwencyjnie. Takie odśnieżanie po interwencji mieszkańców zostało wykonane odcinkami w ciągu chodnika w ulicy Twardzickiego 24.01.2018 roku.

Zapewniam Pana, że wszystkie zlecone przez ZDMiKP prace związane z zimowym utrzymaniem: jezdni, chodników, ścieżek rowerowych, przystanków i Stref Płatnego Parkowania ujętych w „Planie Zimowego Utrzymania” podlegają odbiorowi przez pracowników Zarządu Dróg. Uwagi o złym wykonaniu zadania przekazywane są do firm celem wykonania prac poprawkowych, a przy rażącym odstępstwie od realizacji powierzonych zadań na firmy nakładane są kary przewidziane w umowie.


*Z poważaniem*

*Mirostław Kozłowicz*



URZĄD MIASTA BYDGOSZCZY  
Wydział Organizacyjno-Administracyjny

Bydgoszcz, dnia 25 stycznia 2018 r.  
WOA-I.0003.1.24.2018



**Pan**  
**Tomasz Szymański**  
**p.o. Dyrektora**  
**Zarządu Dróg Miejskich i Komunikacji Publicznej**

Temat: dot. interpelacji, wniosków i zapytań zgłoszonych na LIV Sesji

W związku ze zgłoszeniem przez Radnego Panią/Pana **Andrzeja Młyńskiego** wnioskiem podczas LIV Sesji Rady Miasta Bydgoszczy w dniu 24 stycznia 2018 r., przekazuję treść w celu udzielenia odpowiedzi.

**Radny wnioskuję o budowę ścieżki rowerowej na ul. Sudeckiej - od ul. Wyzwolenia do granic z gminą Osielesko, w kierunku Jaruzyna.**

Proszę o przygotowanie odpowiedzi, w 2 egzemplarzach, w terminie do dnia 5 lutego 2018 r. i dostarczenie do Wydziału Organizacyjno-Administracyjnego, pok. 302 A.

Przygotowując projekt odpowiedzi proszę użyć znaku sprawy nadanego przez komórkę merytoryczną tj.: WOA-I.0003.1.24.2018.

**Wydział Organizacyjno-Administracyjny** po podpisaniu przez nadzorującego Prezydenta/Sekretarza/Skarbnika Miasta przekaże podpisaną odpowiedź w wersji elektronicznej zainteresowanemu Radnemu, Przewodniczącemu Rady Miasta oraz do ZDMiKP.

Z poważaniem



ZASTĘPCA PREZYDENTA BYDGOSZCZY  
Miroslaw KOZŁOWICZ

Bydgoszcz, 9 lutego 2018 r.

WOA – I .0003.1.24.2018  
IP-0013/234a/18

**Pan**  
**Andrzej Młyński**  
**Radny Rady Miasta Bydgoszczy**

**Dotyczy budowy drogi rowerowej wzdłuż ul. Sudeckiej.**

*Szanowny Panie Radny,*

w odpowiedzi na Pana pytanie zgłoszone podczas LIV Sesji Rady Miasta Bydgoszczy uprzejmie informuję, że infrastruktura dla rowerzystów realizowana jest zgodnie z istniejącymi zapisami w budżecie miasta w pozycji „Drogi dla rowerów”. Priorytetem są przedsięwzięcia wskazane w ramach dróg z pierwszego pakietu rowerowego, tj. wzdłuż ulic: Grunwaldzkiej, Łochowskiej, Wiatrakowej, Kruszwickiej i Focha. Dalsze elementy infrastruktury będą wykonywane w miarę przyznawania kolejnych środków – po uzgodnieniu z zespołem ds. polityki rowerowej Miasta Bydgoszczy.

W związku z powyższym, wskazane przez Pana zadanie w bieżącym roku nie będzie realizowane.

*Z pozdrowieniami*

*Miroslaw Kozłowicz*



URZĄD MIASTA BYDGOSZCZY  
Wydział Organizacyjno-Administracyjny

Bydgoszcz, dnia 25 stycznia 2018 r.  
WOA-I.0003.1.19.2018

**Pan**  
**Tomasz Szymański**  
**p.o. Dyrektora**  
**Zarządu Dróg Miejskich i Komunikacji Publicznej**



Temat: dot. interpelacji, wniosków i zapytań zgłoszonych na LIV Sesji

W związku ze zgłoszeniem przez Radnego Panią/Pana **Andrzeja Młyńskiego** zapytaniem podczas LIV Sesji Rady Miasta Bydgoszczy w dniu 24 stycznia 2018 r., przekazuję treść w celu udzielenia odpowiedzi.

**Radny pyta czy władze Miasta zrezygnowały z partycypacji w sprawie zakupów środków neutralizujących plamy olejowe i inne substancje po wypadkach i kolizjach drogowych? Czy Miasto powróci do rozważenia tej sprawy ?**

Proszę o przygotowanie odpowiedzi, w 2 egzemplarzach, w terminie do dnia 5 lutego 2018 r. i dostarczenie do Wydziału Organizacyjno-Administracyjnego, pok. 302 A.

Przygotowując projekt odpowiedzi proszę użyć znaku sprawy nadanego przez komórkę merytoryczną tj.: WOA-I.0003.1.19.2018.

Wydział Organizacyjno-Administracyjny po podpisaniu przez nadzorującego Prezydenta/Sekretarza/Skarbnika Miasta przekaże podpisaną odpowiedź w wersji elektronicznej zainteresowanemu Radnemu, Przewodniczącemu Rady Miasta oraz do ZDMiKP .

Z poważaniem





ZASTĘPCA PREZYDENTA BYDGOSZCZY  
Miroslaw KOZŁOWICZ

Bydgoszcz, dnia 1.02.2018 r.

WOA-I.0003.1.19.2018

**Pan  
Andrzej Młyński  
Radny Rady Miasta Bydgoszczy**

Dotyczy: partycypacji do środków neutralizujących plamy oleju.

*Szanowny Panie Radny,*

odpowiadając na Pana wniosek zgłoszony podczas LIV Sesji Rady Miasta Bydgoszczy w dniu 24 stycznia 2018 r. dotyczący partycypacji w zakupach środków neutralizujących plamy pochodzące z wycieków płynów eksploatacyjnych informuję, że obecnie w opisywanej sprawie prowadzone są rozmowy ze Strażą Pożarną. W efekcie mają zostać wypracowane zasady dalszego współdziałania zainteresowanych rozwiązaniem tematu stron.

*Z pozdrowieniami*

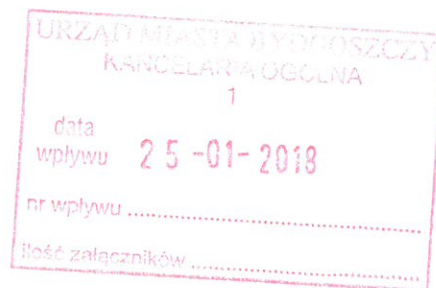
*Miroslaw Kozłowicz*



URZĄD MIASTA BYDGOSZCZY  
Wydział Organizacyjno-Administracyjny

Bydgoszcz, dnia 25 stycznia 2018 r.  
WOA-I.0003.1.20.2018

**Pan**  
**Michał Sztybel**  
**Dyrektor**  
**Biura Komunikacji Społecznej**



Temat: dot. interpelacji, wniosków i zapytań zgłoszonych na LIV Sesji

W związku ze zgłoszeniem przez Radnego Panią/Pana **Andrzeja Młyńskiego** zapytaniem podczas LIV Sesji Rady Miasta Bydgoszczy w dniu 24 stycznia 2018 r., przekazuję treść w celu udzielenia odpowiedzi.

**Radny pyta o sprawę konsultacji społecznych ws. budynku po SP Nr 9 i zagospodarowanie placu przy ul. Tatrzańskiej 21. Mimo, iż koniec konsultacji datował się na 20.12.br nie ma wyników. Jaki jest rezultat konsultacji i czy opinie Mieszkańców będą brane pod uwagę?**

Proszę o przygotowanie odpowiedzi, w 2 egzemplarzach, w terminie do dnia 5 lutego 2018 r. i dostarczenie do Wydziału Organizacyjno-Administracyjnego, pok. 302 A.

Przygotowując projekt odpowiedzi proszę użyć znaku sprawy nadanego przez komórkę merytoryczną tj.: WOA-I.0003.1.20.2018.

Wydział Organizacyjno-Administracyjny po podpisaniu przez nadzorującego Prezydenta/Sekretarza/Skarbnika Miasta prześle podpisaną odpowiedź w wersji elektronicznej zainteresowanemu Radnemu, Przewodniczącemu Rady Miasta oraz do BOM.

Z poważaniem





PREZYDENT BYDGOSZCZY  
Rafał BRUSKI

Bydgoszcz, dnia 5 lutego 2018r.

WOA-I.0003.1.20.2018

Szanowny Pan  
Andrzej Młyński  
Radny  
Rady Miasta Bydgoszczy

W związku z zapytaniem Radnego nr WOA-I.0003.1.20.2018r., w załączeniu przekazuję raport z zakończonych konsultacji.

Zgodnie z par. 16 obowiązującego regulaminu „Bydgoskie Konsultacje”, raport zawierający szczegółowe wyniki publikowany jest nie później niż 60 dni od daty ich zakończenia (w tym przypadku do 19 lutego 2018r.).

Przypominam, że zgodnie z par. 18. wspomnianego wcześniej regulaminu, wyniki konsultacji mają charakter opiniujący.

W zakończonych konsultacjach wzięło udział 289 mieszkańców, co stanowi 0,4% uprawnionych do głosowania. Żaden z wariantów odpowiedzi nie zdobył dominującej większości. W związku z tym, raport z konsultacji może być materiałem pomocniczym i opiniującym, jednak nie będący podstawą podjęcia ostatecznych decyzji.

z pamiotawicem  
Rafał Bruski

Załącznik:

- raport z konsultacji społecznych dot. zagospodarowania nieruchomości miejskiej przy ul. Tatrzańskiej 21, w następstwie siedziby Szkoły Podstawowej nr 9 oraz zagospodarowania placu przy ul. Orłąt Lwowskich



# Raport z konsultacji społecznych dotyczących zagospodarowania nieruchomości miejskiej przy ul. Tatrzańskiej 21, w następstwie siedziby Szkoły Podstawowej nr 9 oraz zagospodarowania placu przy ul. Orłąt Lwowskich.

---

## **Przedmiot konsultacji:**

- konsultacje społeczne dotyczące zagospodarowania nieruchomości miejskiej przy ul. Tatrzańskiej 21, w następstwie siedziby Szkoły Podstawowej nr 9 oraz zagospodarowania placu przy ul. Orłąt Lwowskich.

## **Podstawa prawna:**

Uchwała Nr LI/1067/17 Rady Miasta Bydgoszczy z dnia 22 listopada 2017r. w sprawie zmiany uchwały o przeprowadzeniu konsultacji społecznych dotyczących zagospodarowania nieruchomości miejskiej przy ul. Tatrzańskiej 21, w następstwie siedziby Szkoły Podstawowej nr 9 oraz zagospodarowania placu przy ul. Orłąt Lwowskich.

## **Termin konsultacji:**

- 30 listopada 2017r. – 20 grudnia 2017r.

## **Zasięg konsultacji:**

- lokalny – skierowany do mieszkańców osiedli: Stary Fordon, Nowy Fordon, Osiedle Tatrzańskie, Tereny Nadwiślańskie.

## **Narzędzia zastosowane podczas procesu konsultacji:**

- ankieta w formie papierowej i elektronicznej dostępnej w dniach 30 listopada - 20 grudnia 2017r.
- dyżury konsultacyjne dla mieszkańców w dniu 20 grudnia 2017r.

## **Dotarcie do mieszkańców z informacją o konsultacjach:**

- informacja o procesie konsultacjach przesłana do wszystkich Rad Osiedli
- informacja o konsultacjach i dyżurach dla mieszkańców na stronach: [www.bydgoszcz.pl](http://www.bydgoszcz.pl) i [www.bydgoskiekonsultacje.pl](http://www.bydgoskiekonsultacje.pl)

- informacja na miejskich kanałach na portalach społecznościowych
- informacja o dyżurach konsultacyjnych na tablicach przystankowych w mieście

#### **Wyniki konsultacji:**

Ankieta elektroniczna	Ankieta papierowa	Łączna ilość ważnych ankiet
213	78 (w tym dwie ankiety bez wypełnionych obowiązkowych pól)	289

Liczba osób biorących udział w konsultacjach stanowi 0,4 proc. osób uprawnionych do wzięcia udziału w procesie konsultacji społecznych.

#### **Szczegółowe wyniki konsultacji**

Pyt. 1. Na jaki cel powinna zostać przeznaczona nieruchomość przy ul. Tatrzańskiej 21?

A) Powinna zostać sprzedana, a pieniądze ze sprzedaży powinny zostać przeznaczone na utworzenie Fordońskiego Centrum Kultury – 58 głosów

B) Powinna zostać sprzedana lub wdzierżawiona na cele opieki rehabilitacyjnej - 80 głosów

C) Powinna zostać przekazana (wzdierżawiona lub użyczona) na działalność Ochotniczej Straży Pożarnej - 35 głosów

D) Inny, jaki? – 109 głosów (szczegółowe informacje w załączniku nr 1 do raportu)

Pyt. 2. Możliwości zagospodarowania placu wynikają z Miejscowego Planu Zagospodarowania Przestrzennego (MPZP) uchwalanego przez Radę Miasta. Propozycje dotyczące zagospodarowania muszą być związane z aktualnym MPZP lub wskazywać ewentualne kierunki jego aktualizacji. Jakie masz uwagi do planowanego zagospodarowania placu przy ul. Orłąt Lwowskich? Czy zgadzasz się z zapisami w Miejscowym Planie Zagospodarowania Przestrzennego?

A) Tak - 131 głosów

B) Nie – 67 głosów (szczegółowe informacje w załączniku nr 2 do raportu)

#### **Wykaz załączników:**

Nr 1 – szczegółowe informacje dotyczące odpowiedzi „Inny, jaki?” w pytaniu numer 1.

Nr 2 – szczegółowe informacje dotyczące odpowiedzi „NIE” w pytaniu numer 2.

Nr 3 – przykładowe komunikaty zamieszczone na stronach internetowych miasta oraz na profilach społecznościowych oraz informacja o zasięgu wykupionej reklamy na portalu społecznościowym.

# Załącznik nr 1 do raportu z konsultacji społecznych dotyczących zagospodarowania nieruchomości miejskiej przy ul. Tatrzańskiej 21, w następstwie siedziby Szkoły Podstawowej nr 9 oraz zagospodarowania placu przy ul. Orłąt Lwowskich.

---

Informacje przedstawione są z zachowaniem oryginalnej pisowni.

- Pozostawienie nieruchomości w zasobach miasta z przeznaczeniem na Wielopokoleniową Świetlicę z ogólnodostępnym terenem sportowo-rekreacyjnym oraz miejsce dla towarzyszącej i współpracującej działalności gremiów społecznych - Ochotniczej Straży Pożarnej i stowarzyszeń udzielających pomocy seniorom. – odpowiedzi tej udzieliło 63 osoby.
- Dom Samotnej Matki
- Powinna być przeznaczona na centrum integracji i spotkań międzypokoleniowych
- Powinna posłużyć mieszkańcom Mariampola jako wielopokoleniowa świetlica środowiskowa.
- Dom dziennej opieki dla osób starszych. Czynny od 6.00 do 18.00.
- Ze względu na strukturę budynku powinno zostać tam utworzone przedszkole publiczne lub żłobek.
- Przedszkole lub żłobek
- Dom dziecka
- Przeznaczenie na cele sportowo-rekreacyjne przy zachowaniu własności przez Miasto
- Jest to idealne miejsce na Dom Opieki Diennej dla osób starszych.
- Powinna zostać przekształcona w przedszkole lub żłobek publiczny. Mając na uwadze zaplecze obiektu nadaje się on w pełni na tego typu obiekt. Brak komunikacji publicznej nie jest w tym przypadku problematyczny.
- Połączone siedziby Straż Miejska Referat Fordon Studio Monitoringu Wizyjnego Fordon Ochotnicza Straż Pożarna



- Wielopokoleniowa Świetlica Osiedlowa

- Jest to jedna z najlepszych lokalizacji dla realizacji usług sportowych bądź rekreacyjnych w tej części Fordonu. Działkę można częściowo wydzierżawić/użyczyć na działalność Ochotniczej Straży Pożarnej czy cele opieki rehabilitacyjnej. Byłoby szkoda sprzedać tak położoną działkę, na której najprawdopodobniej powstałaby zabudowa wielorodzinna bądź kolejny market.

- Powinna zostać sprzedana a pieniądze powinny zostać przeznaczone na rozwój infrastruktury sportowej w Fordonie: ścianki wspinaczkowe, skatepark, ścieżki rowerowe oraz na zadaszoną scenę plenerową w centrum Fordonu (obok Galerii Fordon) z napisem neonowym „I love Fordon” z pełną infrastrukturą zielonej Polany do piknikowania otoczoną szeregiem ławeczek czy schodów w formie miejsc dla widowni ( jak na wyspie młynskiej ). Centrum kulturalne to kolejny „śpiący” budynek w Fordonie, a takich miejsc jest wiele.

- Budowa centrum sportu i rekreacji z basenem dla mieszkańców Fordonu oraz obrzeżach.

- Opieka dzienna dla osób starszych

- Powinno powstać tam kino wraz z jakąś restauracją, można by też przenieść tam rynek

- Powinna być przeznaczona na wielopokoleniowe miejsce dla dzieci i seniorów, gdzie będą odbywały się warsztaty, zajęcia plastyczne, prelekcje itp.

- Przedszkole

- Fordońskiego Centrum Kultury właśnie w tym miejscu, boisko, sala gimnastyczna, bliskość parku krajobrazowego, świetłowodę - jest wszystko czego trzeba. Autobus 81 zatrzymuje się na skrzyżowaniu z przejściem dla pieszych, tak jak 95, który wozi dzieci z okolicznych miejscowości. Centrum kultury w tym miejscu może służyć zarówno młodszym jak i starszym mieszkańcom.

- Park z oczkiem wodnym

- Nieruchomość przy ul. Tatrzańskiej 21 powinna zostać przeznaczona na kino. Byle nie kolejny market albo bank.

- Kino

- Fordońskie Centrum kultury, blisko lasu to super miejsce. Powinny się tam odbywać bezpłatne zajęcia dla seniorów oraz dla dzieci i młodzieży

- Utworzenie szkoły dla uczniów o specjalnych potrzebach edukacyjnych w tym z autyzmem, zespołem aspergera.

- przedszkole i świetlica dla dzieci

- Powinno tam powstać żłobek miejski lub przedszkole publiczne.

- kino

-Cele opieki rehabilitacyjnej, ale do czasu, gdy nie zostanie wybudowany dom kultury przy ulicy Orłąt Lwowskich powinna zostać jedna sala na cele świetlicy dla osób starszych

- wielopokoleniowy dom kultury, żłobek/przedszkole, dom dziennego pobytu seniora, inne cele prospołeczne.

Budowa skate parku zeby mlodzi chlopcy mogli rozwijac swoja pasje w skokach na rowerach rypu bmx zeby nie musieli jezdzic po parkingach przed marketamj z ktorych sa przeganiani lub pi lawkach skakac lub nie musieli jezdzic na drugi koniec bydgoszczy bo na piwnika ponurego nie moga doprosic sie remontu resztek skate parku a nie wszyscy graja w pilke zeby wszedzie budowac orliki. Niektorzy maja inne pasje.

- Dom kultury wielopokoleniowy

- Żłobek dla dzieci w fordonie jest tylko jeden to skandal!

- Powinno zostać wybudowane kino, centrum fitness

- Nieruchomość przy ul.Tatrzańskej zagospodarować zgodnie z wnioskowaniem RO "Tatrzańskie" z dnia 6.06.2017r.

- Nieruchomość powinna być przeznaczona na Wielopokoleniowy Dzienny Dom Opieki i Kultury Seniorów. Położenie pozwala opiekę i zagospodarowanie czasu wolnego (samotność) seniorów podczas nieobecności w mieszkaniu ich prawowitych opiekunów (dzieci, wnuki itp.). Jest to krok naprzeciw problemom związanym ze starzejącą się społecznością mieszkańców nie tylko Fordonu ... Opieka wyłącznie dzienna prowadzona przez profesjonalnych opiekunów i animatorów.

- Na cele lokalnej społeczności, np. dom wielopokoleniowy.

- W związku z przeznaczeniem i zagospodarowaniem osiedla (budownictwo mieszkaniowej jednorodzinne) teren powinien być przeznaczony pod teren rekreacyjny (plac zabaw dla dzieci).

- Dom spokojnej starości lub dom dziennego pobytu dla osób starszych

- Nieruchomość pozostawiona w zasobach Miasta Bydgoszczy, z przeznaczeniem na świetlicę osiedlową, ogólnodostępny teren sportowo-rekreacyjny oraz miejsce dla działania stowarzyszeń i organizacji społecznych (głównie ukierunkowanych na rzecz seniorów). Brak możliwości tworzenia elementów uciążliwych dla sąsiedztwa - np. stadniny koni, czy obiektów dla bezdomnych.

- Uważam, że powinien powstać w tym miejscu dzienny ośrodek integracji dla seniorów ( brak takiego w pełnym zakresie w Fordonie) lub międzypokoleniowe centrum aktywności i integracji zarówno dla seniorów jak i ludzi młodych

- Proponuję stworzenie w tym miejscu międzypokoleniowego

ośrodka aktywności dla seniorów i ludzi młodszych. Można byłoby wykorzystać istniejące po szkole zaplecze.

- Uważam, że powinien tam powstać nawet na istniejącej bazie międzypokoleniowy ośrodek kulturalno-aktywizujący i dla seniorów i dla juniorów.

- Przekształcenie na żłobek lub przedszkole publiczne ponieważ żłobek w Fordonie jest tylko jeden a osiedle jest ogromne, dodatkowo silnie rozbudowują się okoliczne wsie gdzie bardzo dużo młodych rodzin mieszka
- Żłobek lub przedszkole publiczne
- Powinna zostać w zasobach miasta z przeznaczeniem na użytek mieszkańców - instytucja kultury i sportu.

# Załącznik nr 2 z konsultacji społecznych dotyczących zagospodarowania nieruchomości miejskiej przy ul. Tatrzańskiej 21, w następstwie siedziby Szkoły Podstawowej nr 9 oraz zagospodarowania placu przy ul. Orłąt Lwowskich.

---

Informacje przedstawione są z zachowaniem oryginalnej pisowni.

- Park rekreacji i wypoczynku dla mieszkańców - odpowiedzi tej udzieliły 3 osoby
  - Targowisko powinno być przeniesione do centralnej części osiedla Fordon, a nie dalej na obrzeża. Teren (łącznie) powinien być przeznaczony na potrzeby filii Urzędu Miasta - przeniesienie z ul. Gierczak.
  - Sądzę, że plac nie jest wystarczająco duży na targowisko i parking, które jest nieodłącznym elementem budowania czegokolwiek. Obecne usytuowanie targowiska jest odpowiednie.
- Na całym placu proponowałabym ośrodek kultury (MDK nr 5 jest niewystarczający na cały Fordon) + kino + gastronomia sieciowa (np. McDonald, KFC, BurgerKing, Pizza Hut)
- Środki z sprzedaży nieruchomości po SP nr 9 przeznaczyć na osiedlowy ośrodek kultury zlokalizowany przy placu przy ul Orłąt Lwowskich (bardzo dobra lokalizacja (centrum Osiedla Tatrzańskie
  - Budowa parkingów
  - Osiedle Tatrzańskie ma ogromny problem z parkowaniem samochodów, w szczególności w obszarze w którym zamieszkuję, tj. w okolicach ul. Galla Anonima.
  - Obszar po stronie lewej (zaznaczony na mapie w kolorze niebieskim) może być, wg mnie realizowany. Warto zastanowić się czy budować kino - jak długo będzie zainteresowanie jego oferta i jaka ona będzie wobec konkurencji ośrodków kultury z centrum miasta.
  - Obszar po stronie prawej na mapie (zaznaczony na mapie w kolorze żółtym) - powinien być zagospodarowany w inny sposób. Brak jest miejsc rekreacyjno - wypoczynkowych, na tej dzielnicy nie ma żadnego parku, mógłby to być mały park, odpoczynek po/w trakcie wycieczki rowerowej, spotkania znajomych, fontanna, ławki, drzewka, parking rowerowy. Może być traktowany jako uzupełnienie części lewej (obiekt usługowy - Pelplińska/Orlat Lwowskich).

- Targowisko powinno pozostać w swojej dotychczasowej lokalizacji. Posiada już infrastrukturę handlową. Poza tym jest zlokalizowane blisko głównej ulicy handlowej - Skarżyńskiego, gdzie jest największa koncentracja sklepów wielkopowierzchniowych w Fordonie. W tym miejscu są parkingi dla samochodów i dużo ludzi robi zakupy. Jest to jeszcze w położeniu około 2/3 dzielnicy, natomiast nowa lokalizacja to zepchnięcie na sam koniec dzielnicy.

- wolę by targowisko zostało w bieżącej lokalizacji,

w w tym miejscu mogłoby być miejsce Fordońskiego Centrum Kultury

- Mamy już dość w Fordonie galerii, basenów, siłowni, gastronomii. Najwyższy czas pomyśleć o ludziach starszych, samotnych, często bez opieki.

- 1. Rezerwa terenu pod ewentualne przeniesienie targowiska z ul. Lawinowej - tylko pod warunkiem, że zostanie zapewniona odpowiednia ilość miejsc parkingowych. W chwili obecnej centrum handlu utworzyło się przy istniejącym targowisku w połączeniu z galerią Fordon i marketem Kaufland. Przeniesienie targowiska w tak odległą lokalizację może spowodować jego upadek.

2. Teren ściśle musi współpracować z targowiskiem, w przypadku jego przeniesienia. Gastronomia, usługi pocztowe i finansowe, galeria handlowa, lub hala targowa będą w całości korespondowały z przyległym obok terenem. Brakuje miejsca (estetycznego, zadającego i uzbrojonego w media) dla wystawców lokalnych, gdzie raz w tygodniu mogliby sprzedawać swoje produkty np. regionalne - na wzór zachodnich targowisk. Nie zdecydowałabym się jednak przeznaczyć tego terenu na galerię handlową z tego względu, że w tej części miasta jest już ich wystarczająco dużo. Osiedlowy ośrodek kultury zdecydowałabym się umieścić w miejscu bardziej ustronnym.

- Teren pod ewentualne przeniesienie Targowiska Tatrzańskiego powinien zostać bezwzględnie zostawiony na ewentualne przeniesienie. Obok powinno powstać centrum kultury ewentualnie punkty usługowe dla mieszkańców, kino kawiarnie i park zieleni.

- Wszystkie opcje są jak najbardziej prawidłowe i przydatne mieszkańcom, prócz Galerii handlowej (jest ich wystarczająco w całej dzielnicy) i kina (wiązało by się to zapewne z budową galerii handlowej, której kino byłoby tylko elementem)

- Przy ulicy Orłąt Lwowskich powinien powstać ośrodek kultury ewentualnie kino

- Skrzyżowanie Pelplińska/Lawinowa należy do najbardziej kolizyjnych. Przeniesienie targowiska skutkowałoby jeszcze większym ruchem i większą ilością kolizji. Na pewno na placu przy Pelplińskiej/Orłąt Lwowskich nie jest potrzebny kolejny market. Jeżeli już coś musi powstać to raczej z kategorii kultury i rozrywki dla mieszkańców.

- Jest to dobre miejsce na kino i kręgielnię - w Fordonie potrzebne jest kino z prawdziwego zdarzenia oraz kręgielnia jako kolejna forma sportu dla młodzieży. Płace zabaw to za mało dla nastolatków, a dobra, angażująca zabawa na deszczowe dni. Poza tym kręgielnia pełnowymiarowa kręgielnia mogłaby ściągać

zawody z tej dyscypliny do Fordonu co również ożywiłoby dzielnicę. Nie ma potrzeby budowania kolejnych pawilonów handlowych - marketów jest już za dużo w Fordonie co dalej sprowadza naszą dzielnicę do zaspokajania podstawowych potrzeb: spanie i jedzenie. Trzeba to zmieniać !

- Filia urzędu miasta plus Kino.
- Najlepiej, aby powstało KINO!
- Najlepiej jak tam powstanie kino
- Uważam, że ten teren nie powinien być przeznaczony pod kolejne usługi. Dziwaczne budynki usługowe szpecą Fordon od lat i tak naprawdę ich funkcja nie jest niezbędna do prawidłowego funkcjonowania osiedla. W najbliższym obszarze przedmiotowych terenów znajduje się już galeria handlowa oraz kilka supermarketów, które zaspokajają potrzeby ludzi. Tak atrakcyjny teren powinien stać się miejscem zieleni, sportu i rekreacji. Moim zdaniem w Fordonie brakuje parku z prawdziwego zdarzenia, który stałby się zieloną enklawą dla mieszkańców. Nie wszyscy Fordoniacy korzystają z "górek", a dobrze zaprojektowany i wykonany oraz zadbanej teren zielony z całą pewnością przyciągnąłby wielu mieszkańców.
- Brak aprobaty do budowy galerii handlowej, miejsce powinno zostać przeznaczone na usługi kultury/sportu/kino.
- Osiedlowy ośrodek kultury, usługi sportu i rekreacji
- Targowisko jest degradacją urbanistyczną terenu. Jedynie racjonalne uzasadnienie i podane alternatywne zagospodarowanie terenu dla obecnego targowiska może pozwolić na odpowiedź na to pytanie. Jeśli miejsce obecnego targowiska zajmą wysokościowce, obiekty usługowe (nie banki i pożyczki, które zabijają ruch centrotwórczy), to przeniesienie targowiska jest akceptowalne, bo jego obecna lokalizacja jest lepsza na wyżej wspomniane funkcje.
- W Fordonie przydałby się bardziej ośrodek rehabilitacyjny niż kolejna galeria i tym podobne miejsca...
- Oby to była galeria z filią urzędu miasta, jak Zielone Arkady. Najlepsze rozwiązanie. Powodzenia. Obyśmy się nie zawiedli.
- Uważam, że powinien powstać "Park rekreacji i wypoczynku" dla mieszkańców. Podobne są w Toruniu i Poznaniu. Fordon ma za dużo sklepów, które już nie wytrzymują wzajemnej konkurencji a mieszkańcy nie mają z nowych sklepów żadnych korzyści.
- Uważam, że powinien powstać "Park rekreacji i wypoczynku" dla mieszkańców. Podobne są w Toruniu i Poznaniu. Fordon ma za dużo sklepów, które już nie wytrzymują wzajemnej konkurencji a mieszkańcy nie mają z nowych sklepów żadnych korzyści.
- Uważam, że powinien powstać "Park rekreacji i wypoczynku" dla mieszkańców. Podobne są w Toruniu i Poznaniu. Fordon ma za dużo sklepów, które już nie wytrzymują wzajemnej konkurencji a mieszkańcy nie mają z nowych sklepów żadnych korzyści.
- Uważam, że powinien powstać "Park rekreacji i wypoczynku" dla mieszkańców. Podobne są w Toruniu i Poznaniu. Fordon ma za dużo sklepów, które już nie wytrzymują wzajemnej konkurencji a mieszkańcy nie mają z nowych sklepów żadnych korzyści.
- Przedszkole publiczne

- Targowisko w tym miejscu nigdy się nie przyjmie. Teren zaznaczony na żółto powinien zostać przeznaczony pod budownictwo mieszkaniowe.

- Chciałbym aby powstało kino, tego nam tu w Fordonie brak.

- Nie zgadzam się na przenoszenie targowiska z ul. Lawinowej.

- Moim zdaniem to miejsce powinno stać się miejscem rekreacji , ławeczki trawka drzewa.

- Obiekt usługowy: Usługi medyczne (klinika), usługi motoryzacyjne

- Chciałabym, aby powstało kino.

- Ośrodek kultury, sportu, rekreacji, ewentualnie gastronomia jak najbardziej tak.

Jednak galerii handlowych, czy też banków jest już moim zdaniem w okolicy wystarczająco.

- Na całości tego terenu przydałby się park.

- Obecnej sytuacji raczej jest brak możliwości i chętnych na przeniesienia targowiska z Lawinowej jak również brak zainteresowania tym miejscem inwestorów na budowę lokali usługowych. W tej sytuacji najbardziej rozsądna decyzja to przekształcenie tych działek pod budownictwo TBS.

- Mógłby to być teren rekreacyjny - alejki spacerowe i duży plac zabaw.

- Galeria handlowa nie jest już nam potrzebna w Fordonie

- W miejscu ewentualnego targowiska powinien powstać park z drzewami i alejkami, bo cywilizowanego miejsca do spacerów nie ma w całym Fordonie.

- Skoro była tam szkoła, to powinno to miejsce pozostać do celów opiekuńczo-wychowawczych na placówkę typu przedszkole lub żłobek.

- Nie zgadzam się z przeniesieniem targowiska...jest to oddalenie od naturalnego centrum handlowego Nowego Fordonu, przy słabym skomunikowaniu, spowoduje nieuchronnie upadłość handlu osób zajmujących się drobnym detalem i jednocześnie utrudnienie dla społeczności Fordońskiej...

- Cały obszar niebieski powinien zostac poszerzony do ronda i Wyzwolenia. Najlepsza inwestycja to byloby kino, bo poczta, finanse, sport, rekreacja i galerie, sa blisko, w odleglosci kiluset metow. Kino miało być i przepadlo. Zrobcie jeszcze jeden przetarg na miejsce.

- Proponuję w tym miejscu zrobić coś podobnego do <http://www.ogroddoswiadczen.pl/> - byłem tam w czasie wakacji, brakuje czegoś podobnego w Bydgoszczy. To może ożywić Fordon.

- Na jakiej podstawie ktos w urzedzie w takim miejscu dopuszcza mozliwosc zbudowania kolejnej betonowej uslugi gastronomii badz innej bezsensownej rzeczy tego typu. Wydaje sie ze moze robi to osoba ktora nie mam zbyt dobrego rozeznania w terenie. Dookola jest pelno uslug w odleglosci 1km i chyba to wystarczy. Jezeli mowimy tu o rekreacji to jakjest najbardziej. MozeNo powstalby jaki park zielony z placem zabaw i innymi ciekawymi rzeczami z prawdziwego zdarzenia. I przestanmy

wymyslać rzeczy typu kino bo takie rzeczy nie miałyby racji bytu. Zaczniemy dbać o, nasze młode społeczeństwo które na dzień dzisiejszy jest w oplakany stanien zdrowotnym i fizycznym.

- usytuowanie targowiska w tym miejscu spowoduje zastawianie samochodami głównie w sobot ulicy wyzwolenia i powstawanie w tym obszarze korków co uniemożliwi dojazd do istniejących tam już zabudowań a sam plac na targowisko i duży parking jest za mały, poza tym z ulicy orłąd lwowskich skręcić w lewo już teraz jest bardzo utrudnione i bardzo niebezpieczne ostatni wypadek był tam 14.12.2017 około godz 19. **PROTESTUJE PRZECIWKO USYTUOWANIU W TYM MIEJSCU TARGOWISKA. TO MIEJSCE JEST ODPOWIEDNIE POD KINO I OBIEKTY SPORTOWE**

- Proponuję większy nacisk na sport, rekreację, kulturę niż na handel. Poza tym proponuję przeznaczyć trochę powierzchni na małe powierzchnie biurowe i na małe gabinety lekarskie pod wynajem.

- Jestem za przeznaczeniem terenu na osiedlowy ośrodek kultury ze świetlicą dla osób starszych, usługi sportu i rekreacji, bez handlu. Jestem również za pozostawieniem rezerwy pod przeniesienie targowiska z ul. Lawinowej.

- Ten teren powinien być przeznaczony na cele rekreacyjne. Stworzenie parku z dużą ilością drzew i krzewów, zróżnicowanie pionowe terenu z górką, na której zimą można zjeżdżać na sankach. Sadzawka z fontanną, alejki spacerowe z minimalną ingerencją betonu. Preferowane wyznaczenie alejek żwirowych, kwietniki. Jestem zdecydowanym przeciwnikiem budowy kolejnego marketu. Jeśli mamy mieszkać w tym mieście to potrzebujemy terenów do życia i odpoczynku, a nie wdychania spalin i zabetonowania kolejnych powierzchni. Suburbanizacja powinna być powstrzymana poprzez zatrzymanie ludzi w mieście. Nie służą temu kolejne markety. Dla mnie pogarsza się wtedy jakość życia i mogę również zagłosować nogami, wyprowadzając się z miasta.

- Ten teren powinien być przeznaczony na cele rekreacyjne. Stworzenie parku z dużą ilością drzew i krzewów, zróżnicowanie pionowe terenu z górką, na której zimą można zjeżdżać na sankach. Sadzawka z fontanną, alejki spacerowe z minimalną ingerencją betonu. Preferowane wyznaczenie alejek żwirowych, kwietniki. Jestem zdecydowanym przeciwnikiem budowy kolejnego marketu. Jeśli mamy mieszkać w tym mieście to potrzebujemy terenów do życia i odpoczynku, a nie wdychania spalin i zabetonowania kolejnych powierzchni. Suburbanizacja powinna być powstrzymana poprzez zatrzymanie ludzi w mieście. Nie służą temu kolejne markety. Dla mnie pogarsza się wtedy jakość życia i mogę również zagłosować nogami, wyprowadzając się z miasta wraz z rodziną.

- Teren targowiska powinien mieścić się w innej lokalizacji.

- Budowa skate parku żeby młodzi chłopcy mogli rozwijać swoją pasję w skokach na rowerach typu bmx żeby nie musieli jeździć po parkingach przed marketami z których są przeganiani lub pi lawkach skakać lub nie musieli jeździć na drugi koniec Bydgoszczy bo na piwnika ponurego nie mogą doprosić się remontu resztek skate parku a nie wszyscy grają w piłkę żeby wszędzie budować orliki. Niektórzy mają inne pasje.

- W tym miejscu mógłby powstać park z elementami małej architektury

- Spowoduje to większe natężenie ruchu w okolicy, co za tym idzie, mniejszy spokój dla pobliskich mieszkańców



- Na targowisko nawet łączny teren będzie za mały. Potrzebny jest, przecież, dobry dojazd, parkingi i inne obiekty handlowe wraz z zapleczem socjalnym. Do czasu powstania targowiska można wykonać wzorcowy park dla mieszkańców wyprowadzających czworonogi.
- Usługi sportu i rekreacji
- Na proponowanym terenie miały być wybudowane dom kultury, filia urzędu miasta i straż miejska. Jak widać wcześniejsze plany przepadły.
- W/w plac można zagospodarować na miejsce spotkań i spędzania wolnego czasu mieszkańców (podobnie jak polana Różopole, polana w Strzelcach Dolnych...). Mogłyby tutaj się odbywać różnego typu imprezy kulturalne (festyny, koncerty regionalnych zespołów, festiwale, wystawy na wolnym powietrzu ...). Początek to podstawowe zagospodarowanie terenu (oczyszczenie, wyrównanie) postawienie mobilnej trybuny, doprowadzenie energii elektrycznej.
- Park osiedlowy ze scena plenerową.
- Park osiedlowy
- zgadzam się z zapisami MPZP - w szczególności uważam że należałoby dążyć do powstania w tej części dzielnicy Bydgoszczy centrum kinowego (ew. z małą galerią handlową), z uwagi na to, że mieszkańca Fordonu wygodniej byłoby korzystać z tego obiektu, niż dojeżdżać specjalnie 10 km do galerii Pomorskiej (co przełożyłoby się z pewnością na dużą frekwencję).
- Zmiana m.p.z.p., przeznaczenie terenu pod park osiedlowy (zieleń parkowa) i zabudowę mieszkaniową wielorodzinną.
- W Fordonie brak jest kina w pełnym zakresie, a miejsce byłoby dobre na wskazanym terenie.
- Wskazane byłoby zbudowanie w Fordonie kompleksu kulturalnego, a miejsce jest dobre. Mogłoby to być kino z kilkoma salami i scena widowiskowo-teatralna.
- Konieczne jest zbudowanie kompleksu zawierającego i sale kinowe i sale widowiskowe, a teren jest duży i chyba właściwy dla takiego celu.
- Pytanie zadane w takiej formie nie daje realnego wpływu na zagospodarowanie terenu - jest zbyt ogólne, załączony dokument zbyt obszerny i szczegółowy, by wystarczająca ilość mieszkańców się z nim zapoznała i skomentowała, także w mojej ocenie wynik konsultacji w tym zakresie nie będzie reprezentatywny. Pytanie w mojej ocenie powinno dotyczyć tego, co na działce tej ma powstać. Proponowany plan zagospodarowania przestrzennego dopuszcza większość możliwych działalności handlowo - usługowych, tym samym nie rozstrzygając o przyszłości terenu




**Tutaj jeste:** Strona główna » Aktualności » Zaproszenie na spotkanie w ramach konsultacji społecznych

# Zaproszenie na spotkanie w ramach konsultacji społecznych

opublikowano 2017-12-18 przez AP, ostatnia modyfikacja 2017-12-18 13:44

**W ramach odbywających się konsultacji społecznych dotyczących zagospodarowania nieruchomości miejskiej przy ul. Tatrzańskiej 21, w następstwie siedziby Szkoły Podstawowej nr 9 oraz zagospodarowania placu przy ul. Orłąt Lwowskich, zapraszamy mieszkańców na spotkanie konsultacyjne.**



Przypominamy, że konsultacje mają zasięg lokalny. Mogą wziąć w nich udział mieszkańcy osiedli: Nowy Fordon, Tatrzańskie, Tereny Nadwiślańskie i Stary Fordon.

Ankiętę, którą w Internecie dostępna jest [TUTAJ](#), będzie można wypełnić w środę (20 grudnia 2017r.) w Zespole Szkół nr 28 przy ul. Kromera 11 (godz.

16.30-18.30). W ankiecie mieszkańcy mogą wypowiedzieć się w dwóch kwestiach: przeznaczenia nieruchomości przy ul. Tatrzańskiej 21 oraz uwag do planowanego zagospodarowania placu przy ul. Orłąt Lwowskich.

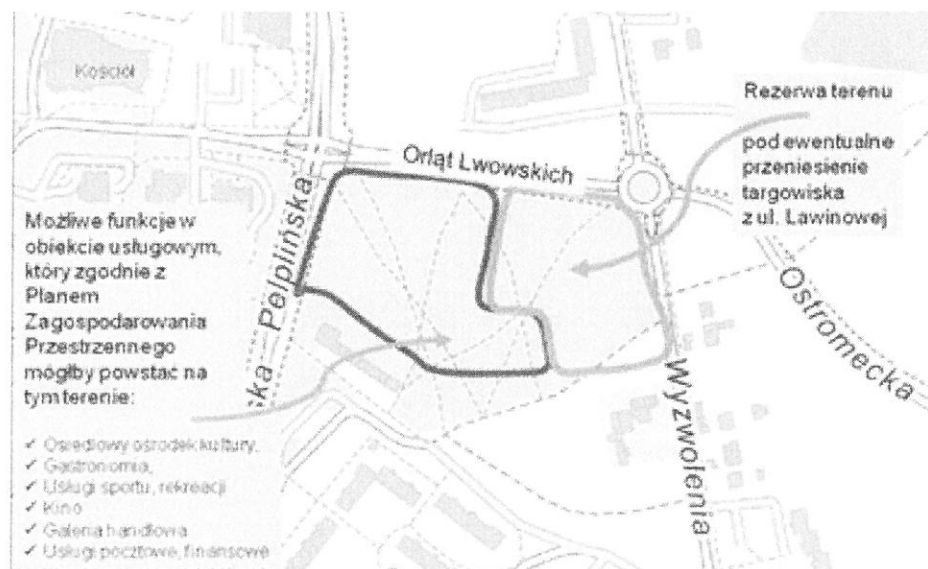
TAGI: SPOŁECZEŃSTWO



Home > aktualne konsultacje > Konsultacje społeczne dla mieszkańców Fordonu

## Konsultacje społeczne dla mieszkańców Fordonu

Bydgoskie Konsultacje
 2 months ago
 aktualne konsultacje



Zapraszamy do udziału w konsultacjach społecznych dotyczących zagospodarowania nieruchomości miejskiej przy ul. Tatrzańskiej 21, w następstwie siedziby Szkoły Podstawowej nr 9, oraz zagospodarowania placu przy ul. Orłąt Lwowskich.

Konsultacje odbywają się w związku z przeniesieniem Szkoły Podstawowej nr 9 do nowej placówki, w związku z tym pytamy mieszkańców jak zagospodarować tę nieruchomość. Dodatkowo mieszkańcy będą mogli podzielić się swoją opinią w kwestii zagospodarowania placu przy ul. Orłąt Lwowskich. Zebrane opinie pozwolą na rozpoznanie potrzeb lokalnej społeczności.

**Kiedy?** 30 listopada - 20 grudnia 2017r.

**Kto może brać udział w konsultacjach?** Konsultacje mają zasięg lokalny. Mogą wziąć w nich udział mieszkańcy osiedli: Nowy Fordon, Tatrzańskie, Tereny Nadwiślańskie i Stary Fordon.

W ankiecie mieszkańcy mogą wypowiedzieć się w dwóch kwestiach: przeznaczenia nieruchomości przy ul. Tatrzańskiej 21 oraz uwag do planowanego zagospodarowania placu przy ul. Orłąt Lwowskich.

Swoimi uwagami można podzielić się za pośrednictwem internetowej aplikacji (TUTAJ) oraz tradycyjnie, poprzez wrzucenie wypełnionej ankiety do urny. Ankiety można pobrać TUTAJ.

Wypełnione karty będzie można zostawiać od wtorku (5 grudnia) w następujących lokalizacjach:

- Szkoła Podstawowa nr 4 im. mjr Henryka Sucharskiego z Oddziałami Sportowymi ul. Wyzwolenia 4
- Szkoła Podstawowa nr 9 im. Władysława Jagiełły ul. gen. Tadeusza Bora-Komorowskiego 2
- Szkoła Podstawowa nr 17 z Oddziałami Dwujęzycznym ul. gen. Zygmunta Berlinga 17
- Szkoła Podstawowa nr 27 im. Zdzisława Krzyszkowiaka z Oddziałami Sportowymi ul. Sielska 34
- Szkoła Podstawowa nr 65 im. Czesława Tańskiego z Oddziałami Integracyjnymi i Sportowymi ul. Teodora Duracza 7
- Szkoła Podstawowa nr 67 z Oddziałami Sportowymi ul. Marcina Kromera 11
- Zespół Szkół nr 35 im. gen. Józefa Hallera ul. Gawędy 5





Home > Unlabelled > Zaproszenie na spotkanie

## Zaproszenie na spotkanie

📍 Bydgoskie Konsultacje 📅 month ago



W ramach odbywających się konsultacji społecznych dotyczących zagospodarowania nieruchomości miejskiej przy ul. Tatrzańskiej 21, w następstwie siedziby Szkoły Podstawowej nr 9, oraz zagospodarowania placu przy ul. Orłąt Lwowskich, zapraszamy mieszkańców na spotkanie konsultacyjne.

Przypominamy, że konsultacje mają zasięg lokalny. Mogą wziąć w nich udział mieszkańcy osiedli: Nowy Fordon, Tatrzańskie, Tereny Nadwiślańskie i Stary Fordon. Ankietę, którą w Internecie dostępna jest [TUTAJ](#), będzie można wypełnić w środę (20 grudnia 2017r.) w Zespole Szkół nr 28 przy ul. Kromera 11 (godz. 16.30-18.30).

W ankiecie mieszkańcy mogą wypowiedzieć się w dwóch kwestiach: przeznaczenia nieruchomości przy ul. Tatrzańskiej 21 oraz uwag do planowanego zagospodarowania placu przy ul. Orłąt Lwowskich.

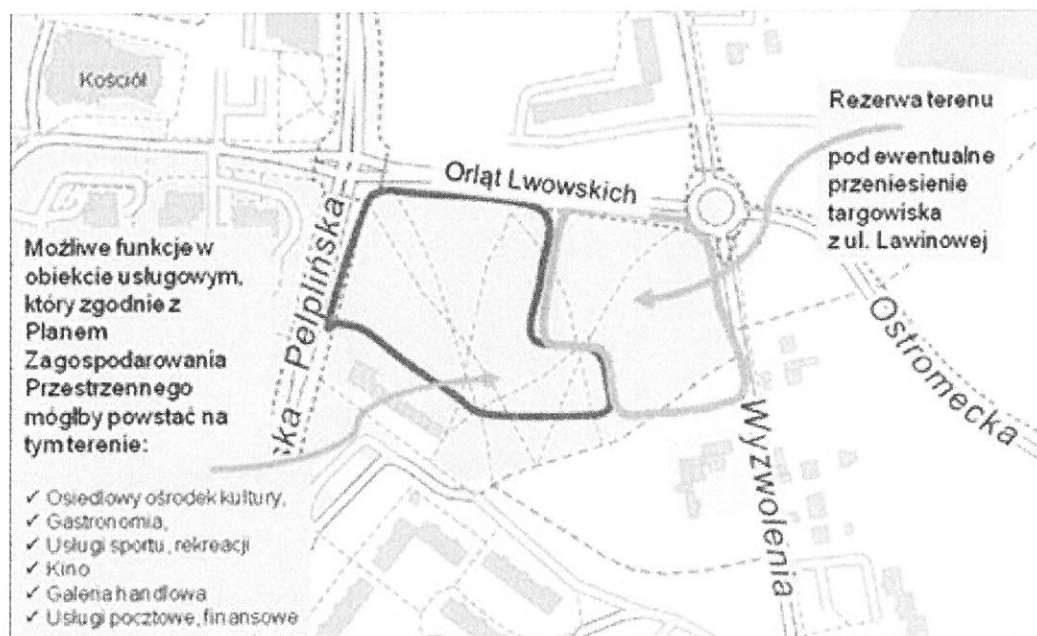




Konsultacje społeczne dla mieszkańców Fordonu

Zapraszamy do udziału w konsultacjach społecznych dotyczących zagospodarowania nieruchomości miejskiej przy ul. Tatrzańskiej 21, w następstwie siedziby Szkoły Podstawowej nr 9, oraz zagospodarowania placu przy ul. Orłąt Lwowskich. Szczegółowe informacje: <https://goo.gl/ykS8mQ>

Wypełnij ankietę przez Internet: <https://goo.gl/ahRPna>



Zasięg: 88 osób

**Promuj post**

Lubię to!

Komentarze

Udostępnij



Strona główna

Wydarzenia

Recenzje

Informacje

Filmy

Zdjęcia

Posty

Społeczność

**Promuj**

Zarządzaj promocjami







## Bydgoskie Konsultacje

@bydgoskiekonsultacje

Strona główna

Wydarzenia

Recenzje

Informacje

Filmy

Zdjęcia

Posty

Społeczność

Promuj

Zarządzaj promocjami



Bydgoskie Konsultacje dodał(a) nowe zdjęcia (2) — 😊

gotowy(a) do działania w mieście 📍 Bydgoszcz.

Opublikowane przez:

4 grudnia 2017 · 🌐

Konsultacje społeczne dla mieszkańców Fordonu 📌

Zapraszamy do udziału w konsultacjach społecznych dotyczących zagospodarowania nieruchomości miejskiej przy ul. Tatrzańskiej 21, w następstwie siedziby Szkoły Podstawowej nr 9, oraz zagospodarowania placu przy ul. Orłąt Lwowskich. Szczegółowe informacje: <https://goo.gl/ykS8mQ>

📌 Wypełnij ankietę przez Internet: <https://goo.gl/ahRPna>

źródło zdjęć: Google Maps

#Bydgoszcz #konsultacje #Fordon



👤 Zasięg: 13 754 osoby

Promuj post





## Bydgoskie Konsultacje

@bydgoskiekonsultacje

Strona główna

Wydarzenia

Recenzje

Informacje

Filmy

Zdjęcia

Posty

Społeczność

Promote

Zarządzaj promocjami



### Bydgoskie Konsultacje

Opublikowane przez

18 grudnia 2017 · €

Zaproszenie na spotkanie w ramach konsultacji społecznych

W ramach odbywających się konsultacji społecznych dotyczących zagospodarowania nieruchomości miejskiej przy ul. Tatrzańskiej 21, w następstwie siedziby Szkoły Podstawowej nr 9 oraz zagospodarowania placu przy ul. Orłąt Lwowskich, zapraszamy mieszkańców na spotkanie konsultacyjne. Więcej: <https://goo.gl/CvNtue>

#Bydgoszcz #BydgoskieKonsultacje #ObywatelskaBydgoszcz #Fordon



### Zaproszenie na spotkanie w ramach konsultacji społecznych

W ramach odbywających się konsultacji społecznych dotyczących zagospodarowania nieruchomości miejskiej przy ul. Tatrzańskiej 21, w...

BYDGOSZCZ.PL

👤 Zasięg: 214 osób

Promuj post

👍 Lubię to!

💬 Komentarze

🔗 Udostępnij







## Bydgoskie Konsultacje

@bydgoskiekonsultacje

Strona główna

Wydarzenia

Recenzje

Informacje

Filmy

Zdjęcia

Posty

Społeczność

Promote

Zarządzaj promocjami



### Bydgoskie Konsultacje

Opublikowane przez


10 stycznia o 15:00



Zapraszamy mieszkańców na dyżur konsultacyjny! 😊

Spotkanie odbędzie się w środę (17 stycznia) w godz. 16.30-18.30 w Szkole Podstawowej nr 67 przy ul. Kromera 11.

Więcej informacji: <https://goo.gl/hRyQ5A>



Zasięg: 148 osób

Promuj post

Lubię to!

Komentarze

Udostępnij



1

Chronologicznie





bydgoszcz.pl

@bydgoszczpl

Strona główna

Posty

Informacje

Wydarzenia

Filmy

Recenzje

Twitter

Usługi

Notatki

Zdjęcia

Oferty

Społeczność



bydgoszcz.pl jest w mieście Bydgoszcz

Opublikowane przez

1 grudnia 2017



### Konsultacje społeczne dla mieszkańców Fordonu

Zapraszamy do udziału w konsultacjach społecznych dotyczących zagospodarowania nieruchomości miejskiej przy ul. Tatrzańskej 21, w następstwie siedziby Szkoły Podstawowej nr 9, oraz zagospodarowania placu przy ul. Orłąt Lwowskich. Więcej: <https://goo.gl/ttxs2s>  
#Bydgoszcz #Konsultacjespoleczne #Fordon



Zasięg: 9837 osób

Promuj post

Lubię to!

Komentarze

Udostępnij



3

Najlepsze komentarze







bydgoszcz.pl

@bydgoszczpl

Strona główna

Posty

Informacje

Wydarzenia

Filmy

Recenzje

Twitter

Usługi

Notatki

Zdjęcia

Oferty

Społeczność

Promote



bydgoszcz.pl jest w mieście Bydgoszcz


Opublikowane przez

18 grudnia 2017



Zaproszenie na spotkanie w ramach konsultacji społecznych

W ramach odbywających się konsultacji społecznych dotyczących zagospodarowania nieruchomości miejskiej przy ul. Tatrzańskiej 21, w następstwie siedziby Szkoły Podstawowej nr 9 oraz zagospodarowania placu przy ul. Oriąt Lwowskich, zapraszamy mieszkańców na spotkanie konsultacyjne. Więcej: <https://goo.gl/7347XX>  
#Bydgoszcz #Konsultacje społeczne #Fordon



Zasięg: 9135 osób

Promuj post

Lubię to!

Komentarze

Udostępnij





18-65+ , które mieszkają w 3 lokalizacje

Lokalizacja — mieszkańcy w:

Polka: Szerokość geograficzna 53,16 Długość geograficzna 18,16 Bydgoszcz (+1 mil(e)), Szerokość geograficzna 53,15 Długość geograficzna 18,15 Bydgoszcz (+1 mil(e)), Fordon, Bydgoszcz, Poland Kuyavian-Pomeranian Voivodeship

Wiek:

18-65+

Ukryj pełne podsumowanie



Ta promocja była aktywna przez 16 dni



Łączny budżet tej promocji wyniósł 300,00 PLN.

12 739

1156

300,00 zł

Liczba odbiorców [?] Aktywność

Łączne wydatki [?]

Czynności

Ludzie

Kraje

Kliknięcia zdjęcia



Kliknięcia linku



Polubienia strony



Komentarze



Udostępnienia



Kliknięcie przycisku Zwiększ budżet oznacza, że akceptujesz Regulamin Facebooka | Centrum pomocy

AKTUALNOŚCI NA KOMPUTERACH

AKTUALNOŚCI NA URZĄDZENIACH MOBILNYCH



Bydgoskie Konsultacje dodał(a) nowe

zdjęcia (2) — gotowy(a) do działania w

mieście Bydgoszcz


Sponsorowane ·

Polub stronę

Konsultacje społeczne dla mieszkańców Fordonu

Zapraszamy do udziału w konsultacjach społecznych dotyczących zagospodarowania nieruchomości miejskiej przy ul. Tatrząńskiej 21, w następstwie siedziby Szkoły Podstawowej nr 9, oraz zagospodarowania placu przy ul. Orłat Lwowskich. Szczegółowe informacje: <https://goo.gl/yKS8mQ>

Wypełnij ankietę przez Internet: <https://goo.gl/ahRPna>... Zobacz więcej




Promuj inny post

Zamknij



1156 Wyniki: Aktywność użytkowników dotycząca postów 12 739 Zasięg







URZĄD MIASTA BYDGOSZCZY  
Wydział Organizacyjno-Administracyjny

Bydgoszcz, dnia 25 stycznia 2018 r.  
WOA-I.0003.1.21 .2018

**Pani**  
**Jolanta Tworek**  
**Dyrektor**  
**Wydziału Księgowości**

<b>WPEŁYNEŁO</b> Urząd Miasta Bydgoszczy Wydział Księgowości		<b>URZĄD MIASTA BYDGOSZCZY</b> KANCELANIA OGÓLNA 1	
data	25. 01. 2018	data wpływu	25-01-2018
nr wpływu	.....	nr wpływu	.....
liczba zał.	.....	liczba załączników	.....
..... podpis			

Temat: dot. interpelacji, wniosków i zapytań zgłoszonych na LIV Sesji

W związku ze zgłoszeniem przez Radnego Panią/Pana **Andrzeja Młyńskiego** zapytaniem podczas LIV Sesji Rady Miasta Bydgoszczy w dniu 24 stycznia 2018 r., przekazuję treść w celu udzielenia odpowiedzi.

**Radny pyta o wyjazd Zastępcy Prezydenta Miasta p. Iwony Waszkiewicz wz. z organizacją Orkiestry Świątecznej Pomocy w Chinach. Radny pyta czy podróż do Chin była służbowa czy prywatna i ile kosztowała?**

Proszę o przygotowanie odpowiedzi, w 2 egzemplarzach, w terminie do dnia 5 lutego 2018 r. i dostarczenie do Wydziału Organizacyjno-Administracyjnego, pok. 302 A.

Przygotowując projekt odpowiedzi proszę użyć znaku sprawy nadanego przez komórkę merytoryczną tj.: WOA-I.0003.1.21 .2018.

**Wydział Organizacyjno-Administracyjny** po podpisaniu przez nadzorującego Prezydenta/Sekretarza/Skarbnika Miasta przekaze podpisaną odpowiedź w wersji elektronicznej zainteresowanemu Radnemu, Przewodniczącemu Rady Miasta oraz do WK .

Z poważaniem





SKARBNIK MIASTA  
Piotr TOMASZEWSKI

Bydgoszcz, dnia 01.02.2018

WOA-I.0003.1.21.2018

**Pan**

**Andrzej Młyński**

**Radny Rady Miasta Bydgoszczy**

Odpowiadając na zapytanie Pana Radnego podczas LIV Sesji Rady Miasta Bydgoszcz w dniu 24 stycznia 2018 r. uprzejmie informuję, iż koszty podróży służbowej do Chin Zastępcy Prezydenta Miasta p. Iwony Waszkiewicz wyniosły 8670,22 zł.


z poważaniem

SKARBNIK MIASTA  
*Piotr Tomaszewski*



URZĄD MIASTA BYDGOSZCZY  
Wydział Organizacyjno-Administracyjny

Bydgoszcz, dnia 25 stycznia 2018 r.  
WOA-I. 0003.1.22 .2018



**Pan**  
**Tomasz Szymański**  
**p.o. Dyrektora**  
**Zarządu Dróg Miejskich i Komunikacji Publicznej**

Temat: dot. interpelacji, wniosków i zapytań zgłoszonych na LIV Sesji

W związku ze zgłoszeniem przez Radnego Panią/Pana **Andrzeja Młyńskiego** wnioskiem podczas LIV Sesji Rady Miasta Bydgoszczy w dniu 24 stycznia 2018 r., przekazuję treść w celu udzielenia odpowiedzi.

**W imieniu mieszkańców Radny wnioskuję o zatoczki autobusowe i przystanek na żądanie na ul. Twardzickiego: między ul. Thomee a Kleina - na wysokości sklepu Netto. Mieszkańcy mieliby ułatwione zakupy, a także dojście do Kościoła.**

Proszę o przygotowanie odpowiedzi, w 2 egzemplarzach, w terminie do dnia 5 lutego 2018 r. i dostarczenie do Wydziału Organizacyjno-Administracyjnego, pok. 302 A.

Przygotowując projekt odpowiedzi proszę użyć znaku sprawy nadanego przez komórkę merytoryczną tj.: WOA-I.0003.1. 22 .2018.

Wydział Organizacyjno-Administracyjny po podpisaniu przez nadzorującego Prezydenta/Sekretarza/Skarbnika Miasta przekaże podpisaną odpowiedź w wersji elektronicznej zainteresowanemu Radnemu, Przewodniczącemu Rady Miasta oraz do ZDMiKP .

Z poważaniem



ZASTĘPCA PREZYDENTA BYDGOSZCZY  
Miroslaw KOZŁOWICZ

Bydgoszcz dnia 9 lutego 2018r.

WOA-I. 0003.1.22. 2018

Pan  
Andrzej Młyński  
Radny Rady Miasta Bydgoszczy

**Dotyczy: nowego przystanku na ulicy Józefa Twardzickiego.**

*Szanowny Panie Radny,*

nawiązując do zgłoszonego przez Pana wniosku w dniu 24 stycznia 2018r. podczas LIIV Sesji Rady Miasta Bydgoszczy oraz odpowiedzi udzielonej na Pana wniosek z LIII Sesji Rady Miasta Bydgoszczy, uprzejmie informuję, że odległość międzyprzystankowa pomiędzy istniejącymi przystankami Twardzickiego – Kleina a Twardzickiego – Thomee wynosi około 700 metrów. Odległość jest zgodna ze stosowanymi w Bydgoszczy odległościami międzyprzystankowymi dla obszarów zlokalizowanych poza ścisłym centrum. W związku z powyższym nie przewiduje się tworzenia dodatkowego przystanku na wysokości sklepu Netto. Pasażerowie dojeżdżający do sklepu Netto mogą korzystać z przystanku Twardzickiego – Kleina znajdującego się w odległości mniejszej niż 250 metrów od w/w przystanku.

*Z poważaniem*

*Miroslaw Kozłowicz*

Bydgoszcz, dnia 28 marca 2018 r.

WOA-I.0003.3.9.2018

**Pani**  
**Elżbieta Wiewióra**  
**Dyrektor**  
**Wydziału Edukacji i Sportu**



Temat: dot. interpelacji, wniosków i zapytań zgłoszonych na LVII Sesji

W związku ze zgłoszeniem przez Radnego Panią/Pana **Andrzeja Młyńskiego** wniosku podczas LVII Sesji Rady Miasta Bydgoszcz w dniu 28 marca 2018 r., przekazuję treść w celu udzielenia odpowiedzi.

**Radny poruszył sprawę braku zajęć pozalekcyjnych w szkołach. Dzieci i młodzież w fordońskich szkołach nie mają możliwości na spędzanie czasu w Domu Kultury. Radny wnioskuje o zajęcia w szkole, które zajmowałyby czas uczniom.**

Proszę o przygotowanie odpowiedzi, w 2 egzemplarzach, w terminie do dnia 9 kwietnia 2018 r. i dostarczenie do Wydziału Organizacyjno-Administracyjnego, pok. 302 A.

Przygotowując projekt odpowiedzi proszę użyć znaku sprawy nadanego przez komórkę merytoryczną tj.: WOA-I.0003.3.9.2018.

Wydział Organizacyjno-Administracyjny po podpisaniu przez nadzorującego Prezydenta/Sekretarza/Skarbnika Miasta przekaze podpisaną odpowiedź w wersji elektronicznej zainteresowanemu Radnemu, Przewodniczącemu Rady Miasta oraz do WES.

Z poważaniem

DYREKTOR WYDZIAŁU  
*M. Jazdom*

85- 102 Bydgoszcz, ul. Jezuicka 1,  
tel.: (52) 58 58 380 fax.: (52) 58 58 148  
email: woa@um.bydgoszcz.pl,  
www.bydgoszcz.pl

2018 Rok  
Bydgoskiego  
Dziedzictwa  
Przemysłowego

INSPEKTOR

KIEROWNIK REZERWATU

*D. Glazik*  
Dorota Glazik

*M. Kulawik*  
Małgorzata Kulawik



ZASTĘPCA PREZYDENTA BYDGOSZCZY  
Iwona WASZKIEWICZ

Bydgoszcz, dnia 9 kwietnia 2018 r.

WOA-I.0003.3.9.2018

Pan  
Andrzej Młyński  
Radny  
Rady Miasta Bydgoszczy

Odpowiadając na wniosek Pana Radnego, zgłoszony podczas LVII Sesji Rady Miasta Bydgoszczy w dniu 28 marca 2018 r., dotyczący zajęć pozalekcyjnych w fordońskich szkołach, uprzejmie informuję, co następuje:

Zadaniem współczesnej szkoły jest dbałość o wszechstronny rozwój osobowości ucznia. Polem do realizacji tego zadania są zajęcia pozalekcyjne, będące przedłużeniem procesu dydaktyczno-wychowawczego, a zarazem formą rozwijającą zainteresowania i uzdolnienia ucznia, propagującą alternatywne sposoby spędzania wolnego czasu. Tego rodzaju zajęcia odbywają się we wszystkich jednostkach oświatowych prowadzonych przez Miasto Bydgoszcz, także w szkołach na terenie Fordonu.

Uczniowie realizują swoje potrzeby na różnego rodzaju kołach przedmiotowych, zajęciach informatycznych, artystycznych i sportowych. Ponadto mogą spędzać wolny czas korzystając z przyszkolnej infrastruktury sportowej i (od stycznia 2018 r.) uczestniczyć w seansach filmowych Dyskusyjnego Klubu Filmowego Niespodzianka, które w związku z termomodernizacją Pałacu Młodzieży mają obecnie miejsce w auli Szkoły Podstawowej nr 9. Kontynuacja tej inicjatywy, po zakończeniu termomodernizacji Pałacu, będzie możliwa, o ile zainteresowanie seansami będzie zarówno w pierwotnej lokalizacji jak i obecnej. Istnieje również możliwość wystawiania na szkolnej scenie w ww. placówce profesjonalnych sztuk teatralnych. W tej sprawie przeprowadzone zostaną rozmowy z Dyrektorem Teatru Polskiego.

ZASTĘPCA PREZYDENTA MIASTA  
Iwona Waszkiewicz



Bydgoszcz, dnia 28 marca 2018 r.

WOA-I.0003.3.10.2018

**Pani**  
**Elżbieta Wiewióra**  
**Dyrektor**  
**Wydziału Edukacji i Sportu**

Temat: dot. interpelacji, wniosków i zapytań zgłoszonych na LVII Sesji

W związku ze zgłoszeniem przez Radnego Panią/Pana **Andrzeja Młyńskiego** zapytania podczas LVII Sesji Rady Miasta Bydgoszczy w dniu 28 marca 2018 r., przekazuję treść w celu udzielenia odpowiedzi.

**Radny podkreślił, iż mało bydgoskich szkół otrzymało granty oświatowe. Radny pyta o przyczyny nieotrzymania grantów - szkoły musiały odwoływać konkursy.**

Proszę o przygotowanie odpowiedzi, w 2 egzemplarzach, w terminie do dnia 9 kwietnia 2018 r. i dostarczenie do Wydziału Organizacyjno-Administracyjnego, pok. 302 A.

Przygotowując projekt odpowiedzi proszę użyć znaku sprawy nadanego przez komórkę merytoryczną tj.: WOA-I.0003.3.10.2018.

**Wydział Organizacyjno-Administracyjny** po podpisaniu przez nadzorującego Prezydenta/Sekretarza/Skarbnika Miasta przekaze podpisaną odpowiedź w wersji elektronicznej zainteresowanemu Radnemu, Przewodniczącemu Rady Miasta oraz do WES .

Z poważaniem

DYREKTOR WYDZIAŁU

Wojciech Jazdon



ZASTĘPCA PREZYDENTA BYDGOSZCZY  
Iwona WASZKIEWICZ

Bydgoszcz, 4 kwietnia 2018 r.

WOA-I.0003.3.10.2018

Pan  
Andrzej Młyński  
Radny  
Rady Miasta Bydgoszczy

odpowiadając na zapytanie Pana Radnego podczas LVII Sesji Rady Miasta Bydgoszczy w dniu 28 marca 2018 r. informuję, co następuje.

Na podstawie § 1 uchwały Nr LIV/1202/18 Rady Miasta Bydgoszczy z dnia 24 stycznia 2018 r. w sprawie wykazu ponadstandardowych działań edukacyjnych finansowanych z rezerwy celowej budżetu Miasta Bydgoszczy w roku 2018, zaplanowanych w „Strategii Rozwoju Edukacji Miasta Bydgoszczy na lata 2013-2020”, na *Wspieranie inicjatyw kulturalnych i edukacyjnych szkół poprzez Bydgoski Grant Oświatowy oraz inne projekty i przedsięwzięcia* zaplanowana została kwota 370.000 zł. Na konkurs o przyznanie Bydgoskich Grantów Oświatowych (BGO) w 2018 r. do Wydziału Edukacji i Sportu wpłynęło 247 wniosków z 88 szkół i placówek oświatowych prowadzonych przez Miasto Bydgoszcz. Oceny wniosków dokonała komisja w składzie: trzech przedstawicieli Komisji Edukacji Rady Miasta Bydgoszczy, dwóch przedstawicieli Wydziału Edukacji i Sportu Urzędu Miasta Bydgoszczy, przedstawiciel Kujawsko-Pomorskiego Kuratora Oświaty, dwóch przedstawicieli Forum Dyrektorów Szkół i Placówek Oświatowych prowadzonych przez Miasto Bydgoszcz. W 2018 r. zakwalifikowane do dofinansowania BGO projekty musiały uzyskać 84/100 pkt. To kryterium spełniło 100 wniosków (40%) spośród 247 ubiegających się o dofinansowanie. Na 88 placówek wnioskujących o BGO, dofinansowaniem w łącznej kwocie 331.940 zł objęte zostały 62 placówki (70%). Zgodnie z ideą konkursu o przyznanie BGO, wsparcie finansowe otrzymują najlepsze, najwyżej ocenione inicjatywy kulturalne i edukacyjne wyróżniające się innowacyjnością, nowatorstwem i oryginalnością. Wsparciem finansowym w pozostałej z 370.000 zł kwocie 38.060 zł objęte zostały również: 7 szkół zakwalifikowanych do realizacji Projektu *Akademia Chóralna*, Ogólnopolskiego Programu Rozwoju Chórów Szkolnych „Śpiewająca Polska” (17.640zł – 50% wkład Miasta Bydgoszczy) oraz gazetki szkolne nagrodzone w Regionalnym Konkursie Gazetek Szkolnych (20.420 zł).


Jednocześnie informuję, że w związku z realizacją założeń Strategii Rozwoju Edukacji Miasta Bydgoszczy na lata 2013-2020, od 2013 r. sukcesywnie zwiększane były środki finansowe na realizację ukierunkowanych zadań ponadstandardowych zgodnych

z potrzebami szkół, takich jak: wsparcie szkół i placówek integracyjnych w postaci dofinansowania zajęć pozalekcyjnych oraz działań edukacyjno-integracyjnych w obszarze pracy z uczniami o specjalnych potrzebach edukacyjnych (2017-92.736 zł), organizacja zajęć i imprez sportowych oraz rekreacyjnych o charakterze masowym z wyłączeniem przedszkoli (2017-350.000 zł), aktywizacja samorządów uczniowskich (15.000), bezpieczna i przyjazna szkoła (30.000), zwiększenie dostępności doradców zawodowych dla uczniów, rodziców i nauczycieli (10.000), utworzenie szkolnych grup ratownictwa medycznego (30.000), stworzenie i realizacja programu edukacji regionalnej, krajoznawstwa i turystyki oraz popularyzacja wiedzy o Bydgoszczy i jej mieszkańcach wśród dzieci i młodzieży (30.000), stworzenie i realizacja programu edukacji patriotycznej (10.000), klub kreatorów innowacyjnych rozwiązań edukacyjnych (10.000).

Ponadto, od 2014 r., w ramach miejskich funduszy strategicznych wyasygnowany jest budżet na Granty Rozwoju Zdolności przeznaczone na realizację zajęć dla uczniów uzdolnionych naukowo ze szkół podstawowych oraz Granty Fabryka Szans dla uczniów klas gimnazjalnych i szkół ponadgimnazjalnych. Zadanie realizowane jest w ramach Miejskiego Programu Wspierania Ucznia Zdolnego „Zdolni znad Brdy” (2017 r.- ok. 100.000zł). W tym samym roku wprowadzono do realizacji kolejne zadanie pn. Bydgoska Kulturalna Marka Oświatowa, które umożliwiło jednostkom oświatowym ubieganie się w ramach BGO o środki finansowe do 10.000 zł na dofinansowanie ponadregionalnych przedsięwzięć i inicjatyw o charakterze kulturalnym oraz zespołów i grup artystycznych promujących od lat swym dorobkiem artystycznym miasto Bydgoszcz środowisko oświatowe.

Od 2016 r. projekty wpisujące się w realizację działania 2.5.4.5 „Wspieranie działań profilaktycznych w szkołach i upowszechnianie dobrych praktyk w zakresie przeciwdziałania uzależnieniom, przemocy i agresji” Strategii Rozwoju Edukacji Miasta Bydgoszczy na lata 2013-2020 mogą otrzymać wsparcie finansowe ze środków budżetowych przeznaczonych na realizację zadania „Podejmowanie działań w zakresie edukacji oraz profilaktyki uzależnień w bydgoskich placówkach oświatowych” określonego corocznie w Miejskim Programie Profilaktyki i Rozwiązywania Problemów Alkoholowych oraz Przeciwdziałania Narkomanii (w 2017 r. finansowanie w kwocie 150.000 zł). Do 2015 r. środki finansowe z wym. Programu zasilają budżet Bydgoskich Grantów Oświatowych.

Szkoły zainteresowane realizacją projektów z zakresu ekologii mogą aplikować o Bydgoskie Granty Ekologiczne do Wydziału Zintegrowanego Rozwoju tut. Urzędu, a jednostki zainteresowane realizacją projektów międzynarodowych aplikują do programów Erasmus+ oraz Programu Operacyjnego Wiedza Edukacja Rozwój.


  
ZASTĘPCA PREZYDENTA MIASTA  
Iwona Waszkiewicz



Bydgoszcz, dnia 28 marca 2018 r.

WOA-I.0003.3.11 .2018

**Pan**  
**Jacek Witkowski**  
**p.o. Dyrektora**  
**w Zarządzie Dróg Miejskich i Komunikacji Publicznej**



Temat: dot. interpelacji, wniosków i zapytań zgłoszonych na LVII Sesji

W związku ze zgłoszeniem przez Radnego Panią/Pana **Andrzeja Młyńskiego** wniosku podczas LVII Sesji Rady Miasta Bydgoszcz w dniu 28 marca 2018 r., przekazuję treść w celu udzielenia odpowiedzi.

**Radny poruszył sprawę przeglądu bezpiecznych przejść dla pieszych. Jakże są wnioski dot. Fordonu, ul. Kamiennej? Radny prosi o doświetlenie w taki sposób przejść, by szczególnie pieszy oczekujący na przejście był widoczny przez przejeżdżającego kierowcę.**

Proszę o przygotowanie odpowiedzi, w 2 egzemplarzach, w terminie do dnia 9 kwietnia 2018 r. i dostarczenie do Wydziału Organizacyjno-Administracyjnego, pok. 302 A.

Przygotowując projekt odpowiedzi proszę użyć znaku sprawy nadanego przez komórkę merytoryczną tj.: WOA-I.0003.3.11 .2018.

**Wydział Organizacyjno-Administracyjny** po podpisaniu przez nadzorującego Prezydenta/Sekretarza/Skarbnika Miasta prześle podpisaną odpowiedź w wersji elektronicznej zainteresowanemu Radnemu, Przewodniczącemu Rady Miasta oraz do ZDMiKP.

Z poważaniem

DYREKTOR WYDZIAŁU  
  
Mariusz Jazdon



Bydgoszcz, 17.04.2018 r.

UI-4122/185/18

WOA-I.0003.3.11.2018

**Pan**

**Andrzej Młyński**

**Radny Rady Miasta Bydgoszczy**

**Dotyczy: przejść dla pieszych zlokalizowanych w Fordonie oraz na ul. Kamiennej w Bydgoszczy.**

*Szanowny Panie Radny,*

w nawiązaniu do Pana wniosku złożonego podczas LVII Sesji Rady Miasta Bydgoszczy w dniu 28.03.2018 r. informuję, że w wyniku prac prowadzonych przez Zarząd Dróg Miejskich i Komunikacji Publicznej została opracowana lista dla zastosowania wertykalnego oświetlenia przejść dla pieszych. We wspomnianej na obszarze Fordonu oraz na ulicy Kamiennej w ramach I etapu prac występują 3 przejścia dla pieszych:

- Kamienna / Joachima Lelewela,
- Kamienna / Grabowa,
- Fordońska na wysokości posesji nr 428.

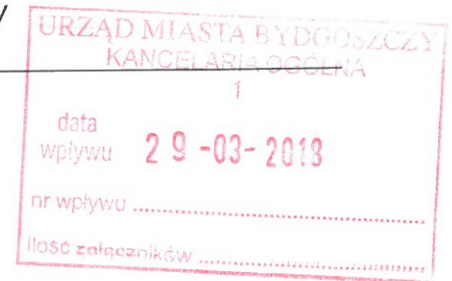
Przytoczony etap obejmuje łącznie 13 lokalizacji na terenie miasta. Prace prowadzone nad tworzeniem listy przejść dla pieszych prowadzone były we współpracy ze Stowarzyszeniem *Spoleczny Rzecznik Piesznych*, a także przedstawiane członkom Komisji Bezpieczeństwa i Porządku dla Miasta Bydgoszczy. Pragnę również poinformować, że w chwili obecnej przygotowany jest program funkcjonalno-użytkowany dla realizacji powyższej inwestycji.

*Z poważaniem*

*Miroslaw Kozłowicz*



URZĄD MIASTA BYDGOSZCZY  
Wydział Organizacyjno-Administracyjny



Bydgoszcz, dnia 28 marca 2018 r.

WOA-I. 0003.3. 12 .2018

**Pan**  
**Jacek Witkowski**  
**p.o. Dyrektora**  
**w Zarządzie Dróg Miejskich i Komunikacji Publicznej**

Temat: dot. interpelacji, wniosków i zapytań zgłoszonych na LVII Sesji

W związku ze zgłoszeniem przez Radnego Panią/Pana **Andrzeja Młyńskiego** wniosku podczas LVII Sesji Rady Miasta Bydgoszczy w dniu 28 marca 2018 r., przekazuję treść w celu udzielenia odpowiedzi.

**Radny prosi o naprawę chodnika przy ul. Pelplińskiej od strony wschodniej.**

Proszę o przygotowanie odpowiedzi, w 2 egzemplarzach, w **terminie do dnia 9 kwietnia 2018 r.** i dostarczenie do Wydziału Organizacyjno-Administracyjnego, pok. 302 A.

Przygotowując projekt odpowiedzi proszę użyć znaku sprawy nadanego przez komórkę merytoryczną tj.: WOA-I.0003.3.12 .2018.

**Wydział Organizacyjno-Administracyjny** po podpisaniu przez nadzorującego Prezydenta/Sekretarza/Skarbnika Miasta prześle podpisaną odpowiedź w wersji elektronicznej zainteresowanemu Radnemu, Przewodniczącemu Rady Miasta oraz do ZDMiKP .

Z poważaniem

DYREKTOR WYDZIAŁU  
*Wojciech Jazdon*

85- 102 Bydgoszcz, ul. Jezuitska 1,  
tel.: (52) 58 58 380 fax.: (52) 58 58 148  
email: woa@um.bydgoszcz.pl,  
www.bydgoszcz.pl

**2018** Rok  
Bydgoskiego  
Dziedzictwa  
Przemysłowego

KIEROWNIK REPERATU

*D. Gładzik*  
Dorota Gładzik



Bydgoszcz, dnia 16 .04.2018r.

WOA-I.0003.3.12.2018

Nr wpł. 6614

**Pan**  
**Andrzej Młyński**  
**Radny Rady Miasta Bydgoszczy**

**Dotyczy: remontu nawierzchni chodnika zlokalizowanego przy ul. Pelplińskiej.**

*Szanowny Panie Radny,*

w odpowiedzi na interpelację złożoną podczas LVII Sesji Rady Miasta Bydgoszczy w dniu 28 marca 2018 roku w sprawie remontu nawierzchni chodnika zlokalizowanego po parzystej stronie ulicy Pelplińskiej informuję, że Zarząd Dróg Miejskich i Komunikacji Publicznej przyjął do planu remontów wnioskowane zadanie. Prace prowadzone będą na odcinku od ul. Derdowskiego w kierunku pętli autobusowej zlokalizowanej przy skrzyżowaniu z ul. Wyzwolenia. Realizacja zadania zaplanowana została na II kwartał 2018 roku.

*Z poważaniem*  
*Mirostaw Kozłowicz*




URZĄD MIASTA BYDGOSZCZY  
Wydział Organizacyjno-Administracyjny

Bydgoszcz, dnia 3 kwietnia 2018 r.

WOA-I.0003.3.13.2018

**Pan**  
**Andrzej Bereda**  
**Dyrektor**  
**Wydziału Mienia i Geodezji**



Temat: dot. interpelacji, wniosków i zapytań zgłoszonych na LVII Sesji

W związku ze zgłoszeniem przez Radnego Panią/Pana **Andrzeja Młyńskiego** zapytania podczas LVII Sesji Rady Miasta Bydgoszczy w dniu 28 marca 2018 r., przekazuję treść w celu udzielenia odpowiedzi.


**Radny pyta czy zapadła decyzja ws. nieruchomości po SP Nr 9 w Fordonie; jaki podmiot zakupił ten budynek ?**

Proszę o przygotowanie odpowiedzi, w 2 egzemplarzach, w terminie do dnia 9 kwietnia 2018 r. i dostarczenie do Wydziału Organizacyjno-Administracyjnego, pok. 302 A.

Przygotowując projekt odpowiedzi proszę użyć znaku sprawy nadanego przez komórkę merytoryczną tj.: WOA-I.0003.3.13.2018.

**Wydział Organizacyjno-Administracyjny** po podpisaniu przez nadzorującego Prezydenta/Sekretarza/Skarbnika Miasta przekaże podpisaną odpowiedź w wersji elektronicznej zainteresowanemu Radnemu, Przewodniczącemu Rady Miasta oraz do WMG .

Z poważaniem

  
DIREKTOR WYDZIAŁU  
Wojciech Jazdo

85- 102 Bydgoszcz, ul. Jezuicka 1,  
tel.: (52) 58 58 380 fax.: (52) 58 58 148  
email: woa@um.bydgoszcz.pl,  
www.bydgoszcz.pl



Rok  
Bydgoskiego  
Dziedzictwa  
Przemysłowego

KIEROWNIK REFERATU

  
Dorota Glazik



SEKRETARZ MIASTA  
Edward DOBROWOLSKI

Bydgoszcz, dnia 6.04.2018r.

WOA-I.0003.3.13.2018

Pan Andrzej Młyński  
Radny Rady Miasta Bydgoszczy  
w miejscu

W związku ze zgłoszonym przez Pana Radnego zapytaniem podczas LVII Sesji Rady Miasta Bydgoszczy w dniu 28 marca 2018r. dot. nieruchomości po Szkole Podstawowej Nr 9 w Fordonie położonej przy ul. Tatrzańskiej 21, uprzejmie informuję, że przedmiotowa nieruchomość nie została jeszcze zbyta.


Nadmieniam, iż zgodnie z nowo przyjętą siecią szkół, określoną uchwałą Rady Miasta Bydgoszczy z dnia 29 marca 2017r. Nr XLI/860/17 w sprawie dostosowania sieci publicznych szkół podstawowych i publicznych gimnazjów do nowego ustroju szkolnego wprowadzonego ustawą – Prawo oświatowe, Szkoła Podstawowa nr 9 została przeniesiona do nowo wybudowanego kompleksu przy ul. Bora Komorowskiego 2.

Pragnę poinformować, iż pod koniec ubiegłego roku przeprowadzone zostały konsultacje społeczne dotyczące zagospodarowania wspomnianej nieruchomości miejskiej. Jednocześnie informuję, że nie zapadła jeszcze decyzja odnośnie zadysponowania zabudowanej nieruchomości położonej przy ul. Tatrzańskiej 21.

*Z pozdrowieniami*



URZĄD MIASTA BYDGOSZCZY  
Wydział Organizacyjno-Administracyjny



Bydgoszcz, dnia 25 kwietnia 2018 r.  
WOA-I.0003.5.21.2018

**Pan**  
**Jacek Witkowski**  
**Dyrektor**  
**Zarządu Dróg Miejskich i Komunikacji Publicznej w Bydgoszczy**

Temat: dot. interpelacji, wniosków i zapytań zgłoszonych na LIX Sesji

W związku ze zgłoszeniem przez Radnego Panią/Pana **Andrzeja Młyńskiego** wniosku podczas LIX Sesji Rady Miasta Bydgoszcz w dniu 25 kwietnia 2018 r., przekazuję treść w celu udzielenia odpowiedzi.

**Radny wnioskuje na prośbę mieszkańców o. Tatrzańskiego, aby ruch na ulicy Galla Anonima był jednokierunkowy. Jest to długa, wąska ulica o słabej widoczności, gdzie parkują auta po obu stronach, trudno przez nią przejechać.**

Proszę o przygotowanie odpowiedzi, w 2 egzemplarzach, w terminie do dnia 7 maja 2018 r. i dostarczenie do Wydziału Organizacyjno-Administracyjnego, pok. 302 A.

Przygotowując projekt odpowiedzi proszę użyć znaku sprawy nadanego przez komórkę merytoryczną tj.: WOA-I.0003.5.21.2018.

**Wydział Organizacyjno-Administracyjny** po podpisaniu przez nadzorującego Prezydenta/Sekretarza/Skarbnika Miasta przekaże podpisaną odpowiedź w wersji elektronicznej zainteresowanemu Radnemu, Przewodniczącemu Rady Miasta oraz do ZDMiKP.

Z poważaniem

ZASTĘPCA DYREKTORA WYDZIAŁU  
  
Mariola Glazik

85- 102 Bydgoszcz, ul. Jezuicka 1,  
tel.: (52) 58 58 380 fax.: (52) 58 58 148  
email: woa@um.bydgoszcz.pl,  
www.bydgoszcz.pl



Rok  
Bydgoskiego  
Dziedzictwa  
Przemysłowego

KIEROWNIK REPERATU

  
Dorota Glazik



Bydgoszcz, 25.05.2018r.  
WOA-I.0003.5.21.2018.  
Nr wpływu 8892

**Pan**  
**Andrzej Młyński**  
**Radny Rady Miasta Bydgoszczy**

**Dotyczy: zmiany organizacji ruchu na ul. Galla Anonima.**

*Szanowny Panie Radny,*

w odpowiedzi na Pana interpelację w sprawie wprowadzenia ruchu jednokierunkowego na ul. Galla Anonima uprzejmie informuję, że obszar ograniczony ulicami Wincentego Kadłubka oraz Galla Anonima objęty jest planem zagospodarowania przestrzennego osiedli „Zofin” i „Niepodległości” w jednostce Fordon w Bydgoszczy. Zgodnie z w/w planem miejscowym zostały ustalone ogólne zasady w zakresie komunikacji wskazujące na wprowadzanie stref ruchu uspokojonego oraz różnych rozwiązań zmniejszających prędkość na przedmiotowych ulicach.

Ulica Galla Anonima została objęta obszarem ograniczeniem prędkości do 30 km/h. Zgodnie z załącznikiem graficznym do przedmiotowego prawa miejscowego powstały parkingi przyuliczne w układzie prostopadłym do ulicy. Dzięki takiej lokalizacji stanowisk postojowych przy jezdni zachowywane są możliwości prowadzenia ruchu dwukierunkowego. W nawiązaniu do Pana interpelacji należy podkreślić, że poza zaletami ruchu jednokierunkowego takimi jak zwiększenie przepustowości a tym samym zwiększenie prędkości przejazdu wprowadzanie ruchu jednokierunkowego charakteryzuje się także ujemnymi cechami takimi jak: wydłużenie tras przejazdu dla części pojazdów, dodatkowe koszty oraz ogólny wzrost natężeń ruchu na układzie lokalnym oraz na układzie podstawowym.

Informuję, że wzrost przepustowości i prędkości w przypadku strefy ograniczonej prędkości jest niewskazany z uwagi na szeroko rozumiany aspekt bezpieczeństwa ruchu drogowego jak i niezgodność z założeniami miejscowego planu zagospodarowania przestrzennego wskazującego na obniżanie prędkości. Dlatego też Zarząd Dróg Miejskich i Komunikacji Publicznej w Bydgoszczy nie planuje zmiany organizacji ruchu na ul. Galla Anonima.

*Z pozdrowieniami*  
*Mirosław Kozłowicz*





Bydgoszcz, dnia 25 kwietnia 2018 r.

WOA-I.0003.5.22 .2018

*Pan*

*Jacek Witkowski*

*Dyrektor*

*Zarządu Dróg Miejskich i Komunikacji Publicznej w Bydgoszczy*

Temat: dot. interpelacji, wniosków i zapytań zgłoszonych na LIX Sesji

W związku ze zgłoszeniem przez Radnego Panią/Pana **Andrzeja Młyńskiego** wniosku podczas LIX Sesji Rady Miasta Bydgoszcz w dniu 25 kwietnia 2018 r., przekazuję treść w celu udzielenia odpowiedzi.

**W związku z remontem ulicy Bydgoskiej Radny przekazuje sugestię mieszkańców Starego Fordonu, by krótkie ulice w mieście, np. ul. Celna, nie były finansowane z Bydgoskiego Budżetu Obywatelskiego, tylko z Budżetu Partycypacyjnego 25/75.**

Proszę o przygotowanie odpowiedzi, w 2 egzemplarzach, w terminie do dnia 7 maja 2018 r. i dostarczenie do Wydziału Organizacyjno-Administracyjnego, pok. 302 A.

Przygotowując projekt odpowiedzi proszę użyć znaku sprawy nadanego przez komórkę merytoryczną tj.: WOA-I.0003.5.21 .2018.

**Wydział Organizacyjno-Administracyjny** po podpisaniu przez nadzorującego Prezydenta/Sekretarza/Skarbnika Miasta przekaże podpisaną odpowiedź w wersji elektronicznej zainteresowanemu Radnemu, Przewodniczącemu Rady Miasta oraz do ZDMiKP.

*Z poważaniem*



ZASTĘPCA DYREKTORA WYDZIAŁU  
*Maria Estkowska*

Do wiadomości:  
BKS



ZASTĘPCA PREZYDENTA BYDGOSZCZY  
Mirosław KOZŁOWICZ

Bydgoszcz, dnia 10 maja 2018 r.

WOA-I.0003.5.22.2018

Nr wpływu 8897

**Pan**

**Andrzej Młyński**

**Radny Rady Miasta Bydgoszczy**

**Dotyczy:** realizacji inwestycji w trybie Bydgoskiego Budżetu Obywatelskiego.

*Szanowny Panie Radny,*

w odpowiedzi na wniosek, zgłoszony podczas LIX Sesji Rady Miasta Bydgoszczy w dniu 25 kwietnia 2018 r., dotyczący realizacji inwestycji miejskich w trybie Bydgoskiego Budżetu Obywatelskiego, uprzejmie wyjaśniam.

Program Bydgoski Budżet Obywatelski ma na celu włączenie mieszkańców Bydgoszczy w decydowanie o wydatkowaniu określonej części budżetu miasta. Aktualne zasady funkcjonowania programu określone zostały w regulaminie, stanowiącym załącznik do Zarządzenia Nr 29/2018 Prezydenta Miasta Bydgoszczy z dnia 13 kwietnia 2018 r. w sprawie zasad programu Bydgoski Budżet Obywatelski.

Program opiera się na idei zrealizowania tych projektów mieszczących się w zakresie działań własnych Miasta Bydgoszczy, które zgłoszone przez mieszkańców zostaną pomyślnie zweryfikowane przez właściwe merytorycznie Wydziały i Biura Urzędu Miasta oraz jednostki organizacyjne Miasta, a następnie uzyskają społeczną akceptację w efekcie głosowania.

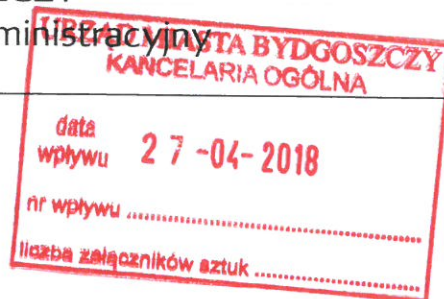
W odróżnieniu od Bydgoskiego Budżetu Obywatelskiego, przedsięwzięcia realizowane w trybie inicjatyw lokalnych w tzw. „Programie 25/75” podejmowane są z inicjatywy mieszkańców, jednak przy ich udziale finansowym.

Nie widzę możliwości praktycznego wykorzystania sugestii zawartej we wniosku, by za mieszkańców Bydgoszczy decydować „z urzędu” o formie i sposobie realizowania inwestycji miejskich. Aktualne ustalenia regulaminowe nie pozwalają na wyselekcjonowanie na etapie weryfikacji tych zadań, które mogłyby (lub wręcz powinny) zostać zrealizowane przy partycypacji finansowej mieszkańców. O ile projekt zgłoszony w programie Bydgoski Budżet Obywatelski zostanie pozytywnie zweryfikowany przez jednostki miejskie a następnie poddany pod głosowanie mieszkańców i w jego efekcie zarekomendowany do zrealizowania, nie istnieją żadne przesłanki aby odmówić jego realizacji lub zaproponować inną jej formę (np. w „Programie 25/75”).

*Z poważaniem*  
*Mirosław Kozłowicz*



URZĄD MIASTA BYDGOSZCZY  
Wydział Organizacyjno-Administracyjny



Bydgoszcz, dnia 25 kwietnia 2018 r.

WOA-I.0003.5.23.2018

**Pan**  
**Jacek Witkowski**  
**Dyrektor**  
**Zarządu Dróg Miejskich i Komunikacji Publicznej w Bydgoszczy**

Temat: dot. interpelacji, wniosków i zapytań zgłoszonych na LIX Sesji

W związku ze zgłoszeniem przez Radnego Panią/Pana **Andrzeja Młyńskiego** wniosku podczas LIX Sesji Rady Miasta Bydgoszcz w dniu 25 kwietnia 2018 r., przekazuję treść w celu udzielenia odpowiedzi.


**Radny wnioskuję o poprawę połączenia Fordonu z miastem, poprzez poprowadzenie drugiej nitki przez ul. Inwalidów do Armii Krajowej. Korki na ulicy Kamiennej są uciążliwe, aktualnie ruch komunikacyjny do i z Fordonu nie jest płynny.**

Proszę o przygotowanie odpowiedzi, w 2 egzemplarzach, w terminie do dnia 7 maja 2018 r. i dostarczenie do Wydziału Organizacyjno-Administracyjnego, pok. 302 A.

Przygotowując projekt odpowiedzi proszę użyć znaku sprawy nadanego przez komórkę merytoryczną tj.: WOA-I.0003.5.23.2018.


**Wydział Organizacyjno-Administracyjny** po podpisaniu przez nadzorującego Prezydenta/Sekretarza/Skarbnika Miasta przekaże podpisaną odpowiedź w wersji elektronicznej zainteresowanemu Radnemu, Przewodniczącemu Rady Miasta oraz do ZDMiKP.

Z poważaniem

  
ZASTĘPCA DYREKTORA WYDZIAŁU  
Małgorzata Estrowska

85- 102 Bydgoszcz, ul. Jezuicka 1,  
tel.: (52) 58 58 380 fax.: (52) 58 58 148  
email: woa@um.bydgoszcz.pl,  
www.bydgoszcz.pl

KIEROWNIK REZERWATU

  
Dorota Glazik



Rok  
Bydgoskiego  
Dziedzictwa  
Przemysłowego



Bydgoszcz, 10.05.2018r  
WOA-I.0003.5.23.2018  
Nr wpływu – 8898

**Pan**  
**Andrzej Młyński**  
**Radny Rady Miasta Bydgoszczy**

**Dotyczy: połączenia Fordonu z centrum miasta**

*Szanowny Panie Radny,*

w odpowiedzi na pytanie zadane podczas LIX Sesji Rady Miasta w dniu 25.04.2018r., dotyczące poprawy połączenia Fordonu z centrum miasta, informuję, że planowana rozbudowa trasy W-Z na odcinku od Węzła Zachodniego do Węzła Wschodniego powinna poprawić komunikację na wskazanej relacji. Projekt przewiduje rozbudowę ul. Kamiennej a także, przebudowę Węzła Wschodniego, w ramach której powstanie łącznica na relacji Kamienna- Lewińskiego. Projekt zakłada budowę układu drogowego o wysokich parametrach technicznych co powinno mieć pozytywny wpływ na warunki ruchu. Planowany termin rozpoczęcia realizacji inwestycji to lata 2022-2023.

*Z poważaniem*

*Miroslaw Kozłowicz*

Bydgoszcz, dnia 25 kwietnia 2018 r.  
WOA-I.0003.5.24.2018

**Pan**

**Andrzej Baranowski**

**Prezes Zarządu**

**Komunalnego Przedsiębiorstwa Energetyki Ciepłej Sp. z o.o.**

URZĄD MIASTA BYDGOSZCZY	
KANCELARIA OGÓLNA	
data wpływu	27-04-2018
nr wpływu	.....
liczba załączników sztuk	.....

Temat: dot. interpelacji, wniosków i zapytań zgłoszonych na LIX Sesji

W związku ze zgłoszeniem przez Radnego Panią/Pana **Andrzeja Młyńskiego** wniosku podczas LIX Sesji Rady Miasta Bydgoszczy w dniu 25 kwietnia 2018 r., przekazuję treść w celu udzielenia odpowiedzi.

**Radny przekazał prośbę mieszkańców, by w Starym Fordonie poprowadzić sieć ciepłowniczą, na ulicach przy których znajdują się domki jednorodzinne. Ograniczy to znacznie zanieczyszczenie powietrza i pojawiający się smog.**

Proszę o przygotowanie odpowiedzi, w 2 egzemplarzach, w terminie do dnia 7 maja 2018 r. i dostarczenie do Wydziału Organizacyjno-Administracyjnego, pok. 302 A.

Przygotowując projekt odpowiedzi proszę użyć znaku sprawy nadanego przez komórkę merytoryczną tj.: WOA-I.0003.5.24.2018.

Wydział Organizacyjno-Administracyjny po podpisaniu przez nadzorującego Prezydenta/Sekretarza/Skarbnika Miasta przekaże podpisaną odpowiedź w wersji elektronicznej zainteresowanemu Radnemu, Przewodniczącemu Rady Miasta oraz do KPEC.

Z poważaniem

ZASTĘPCA DYREKTORA WYDZIAŁU  
*Marta Piłkowska*



SEKRETARZ MIASTA  
Edward DOBROWOLSKI

Bydgoszcz, dnia 9 maja 2018 r.

WOA-I.0003.5.24.2018

**Pan  
Andrzej Młyński  
Radny Rady Miasta Bydgoszczy**

W odpowiedzi na zgłoszony przez Pana Radnego wniosek podczas LIX Sesji Rady Miasta w dniu 25 kwietnia 2018 r., dotyczący poprowadzenia sieci ciepłowniczej w Starym Fordonie, w załączeniu przekazuję stanowisko Dyrektora ds. Rozwoju Rynku i Sprzedaży w spółce Komunalne Przedsiębiorstwo Energetyki Ciepłej w tej sprawie.

*2 poważanie*

Zał. 1

p. M. Kucalik  
7.05.2018.  
KIEROWNIK REPERATU

9

Dorota Glazi

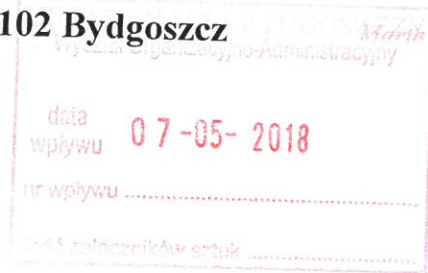


Bydgoszcz, dn. 04.05.2018 r.

Nasz znak: RC/201/2814/2018

Urząd Miasta Bydgoszczy  
Wydział Organizacyjno-  
Administracyjny  
ul. Jezuicka 1  
85-102 Bydgoszcz

ZASTĘPCA DYREKTORA WYDZIAŁU



dotyczy: sprawa WOA-I.0003.5.24.2018

W związku z wnioskiem zgłoszonym przez Radnego Pana Andrzeja Młyńskiego podczas LIX Sesji Rady Miasta Bydgoszczy w dniu 25 kwietnia 2018 r. Komunalne Przedsiębiorstwo Energetyki Ciepłej Sp. z o.o. informuje, że poprowadzenie sieci ciepłowniczej w Starym Fordonie na ulicach, przy których znajdują się domki jednorodzinne może zostać zaplanowane w przypadku zainteresowania właścicieli nieruchomości zmianą sposobu ogrzewania. Zgodnie z postanowieniami Art. 7.1 Ustawy – Prawo energetyczne (Dz.U. 1997 Nr 54, poz. 348, z późniejszymi zmianami), realizacja przyłączenia obiektu jest podejmowana przez Spółkę w przypadku istnienia ekonomicznych warunków dostarczenia ciepła. W analizowanym obszarze realizacja tego przedsięwzięcia będzie spełniała powyższe warunki, gdy większość obiektów zostanie przyłączona do miejskiej sieci ciepłowniczej.

Z poważaniem

Dyrektor  
ds. Rozwoju Rynku i Sprzedaży  
Janusz Bejta

Otrzymują:

1. Adresat
2. RC a/a

**Oddziały Spółki**

86-010 Koronowo  
ul. Al. Wolności 3D  
tel. 52 34 82 173

86-050 Solec Kujawski  
ul. Garbary 4  
tel. 52 34 82 174

89-100 Nakło n/Notecią  
ul. Rudki 9-13  
tel. 52 38 65 245

89-200 Szubin  
ul. Nakielska 25  
tel. 52 39 10 915



KRS 0000033107

NIP 554-030-90-86

REGON 090523340

Kapitał zakładowy: 45 900 000,00 zł

PKO Bank Polski S.A.: 34 1440 1215 0000 0000 1377 5176

Bank Pocztowy S.A.: 45 1320 1117 2048 0747 2000 0001

Bydgoszcz, dnia 25 kwietnia 2018 r.

1140254  
WOA-I.0003.5.25.2018

**Pan**  
**Wiesław Zawistowski**  
**Dyrektor**  
**Wydziału Gospodarki Komunalnej**



W związku ze zgłoszeniem przez Radnego Panią/Pana **Andrzeja Młyńskiego** wniosku podczas LIX Sesji Rady Miasta Bydgoszczy w dniu 25 kwietnia 2018 r., przekazuję treść w celu udzielenia odpowiedzi.

**Radny wnioskuję o uprzątnięcie śmieci przy marketach na ul. Skarżyńskiego, Twardzickiego i GOPRU. Fruwają śmieci, worki i papiery.**

Proszę o przygotowanie odpowiedzi, w 2 egzemplarzach, w terminie do dnia 7 maja 2018 r. i dostarczenie do Wydziału Organizacyjno-Administracyjnego, pok. 302 A.

Przygotowując projekt odpowiedzi proszę użyć znaku sprawy nadanego przez komórkę merytoryczną tj.: WOA-I.0003.5.25.2018.

**Wydział Organizacyjno-Administracyjny** po podpisaniu przez nadzorującego Prezydenta/Sekretarza/Skarbnika Miasta przekaże podpisaną odpowiedź w wersji elektronicznej zainteresowanemu Radnemu, Przewodniczącemu Rady Miasta oraz do WGK .

Z poważaniem

ZASTĘPCA DYREKTORA WYDZIAŁU  
*Idunia Krawiec*

Do wiadomości:  
p. A. Mackiewicz  
Prezydenta Miasta





ZASTĘPCA PREZYDENTA BYDGOSZCZY  
Anna MACKIEWICZ

Bydgoszcz, dnia 2 maja 2018 r.

WOA-I.0003.5.25.2018

**Pan  
Andrzej Młyński  
Radny  
Rady Miasta Bydgoszczy**

**Temat: odpowiedź na wniosek zgłoszony podczas LIX Sesji Rady Miasta Bydgoszczy.**

Odpowiadając na wniosek Pana Radnego zgłoszony podczas LIX Sesji Rady Miasta Bydgoszczy w dniu 25 kwietnia 2018 r. dotyczący uprzątnięcia terenu zanieczyszczonego pomiędzy ul. Skarzyńskiego a ul. GOPR-u w Bydgoszczy informuję, iż wskazane miejsce stanowiące rezerwę drogową jest osiedlowym nieużytkiem, których w dzielnicy Fordon jest wiele. Na takich terenach prace wykonywane są wyłącznie interwencyjnie i tereny te nie są objęte stałym utrzymaniem w roku bieżącym. Prace porządkowe w tym miejscu były wykonywane w drugiej połowie lutego br., w ramach tzw. wiosennych porządków. Jednakże ze względu na otwartą przestrzeń oraz bezpośrednie sąsiedztwo wskazanego terenu z pobliskimi śmietnikami bloków przy ul. GOPR-u, zapleciami dużych sklepów, tj. Biedronka, Kaufland, Galeria Fordon oraz targowiska, które są bezpośrednio i pośrednio źródłem generowania odpadów, teren ten jest regularnie i w szybkim tempie zanieczyszczany. Aby upewnić się, że na wymienionych nieruchomościach zorganizowano we właściwy sposób gromadzenie odpadów, w tym komunalnych, poleciłam Straży Miejskiej i Biuru Zarządzania Gospodarką Odpadami Komunalnymi przeprowadzenie kontroli w tym zakresie. Należy zaznaczyć, że zachowanie tego typu obszaru w należyтым porządku gwarantują tylko prace wykonywane w trybie ciągłym, co ze względów racjonalności gospodarowania środkami finansowymi jest uzasadnione tylko na części miejskich terenów. Przy okazji informuję, że w każdej nadarzającej się akcji do wykonywania prac o nieskomplikowanym charakterze porządkowym staramy się wykorzystywać osoby chętne do odpracowania długów czynszowych w ADM. Ponowne oczyszczenie wskazanego miejsca zostało ujęte w harmonogramie prac interwencyjnych na miesiąc maj 2018 r.

*Z wypracowaniami szacunkowymi*

ZASTĘPCA PREZYDENTA MIASTA

*Anna Mackiewicz*



URZĄD MIASTA BYDGOSZCZY  
Wydział Organizacyjno-Administracyjny

Bydgoszcz, dnia 25 kwietnia 2018 r.

WOA-I.0003.5.26.2018



**Pan**

**Jacek Witkowski**

**Dyrektor**

**Zarządu Dróg Miejskich i Komunikacji Publicznej w Bydgoszczy**

W związku ze zgłoszeniem przez Radnego Panią/Pana **Andrzeja Młyńskiego** wniosku podczas LIX Sesji Rady Miasta Bydgoszczy w dniu 25 kwietnia 2018 r., przekazuję treść w celu udzielenia odpowiedzi.

**Radny proponuje, aby wywołać uchwałę zwalniającą kierowców aut z opłat w transporcie publicznym w dniach smogu w mieście. Otrzymana wcześniejsza odpowiedź w tej kwestii zdaniem Radnego jest lakoniczna, gdyż kierowcy nie będą grupą uprzywilejowaną – rezygnacja z własnych pojazdów to nie przywilej.**

Proszę o przygotowanie odpowiedzi, w 2 egzemplarzach, w terminie do dnia 7 maja 2018 r. i dostarczenie do Wydziału Organizacyjno-Administracyjnego, pok. 302 A.

Przygotowując projekt odpowiedzi proszę użyć znaku sprawy nadanego przez komórkę merytoryczną tj.: WOA-I.0003.5.26.2018.

**Wydział Organizacyjno-Administracyjny** po podpisaniu przez nadzorującego Prezydenta/Sekretarza/Skarbnika Miasta prześle podpisaną odpowiedź w wersji elektronicznej zainteresowanemu Radnemu, Przewodniczącemu Rady Miasta oraz do ZDMiKP.

Z poważaniem

ZASTĘPCA DYREKTORA WYDZIAŁU  
Marta Kozłowska

85- 102 Bydgoszcz, ul. Jezuicka 1,  
tel.: (52) 58 58 380 fax.: (52) 58 58 148  
email: woa@um.bydgoszcz.pl,  
www.bydgoszcz.pl

KIEROWNIK REPERATU

D. Glazik  
Dorota Glazik



Rok  
Bydgoskiego  
Dziedzictwa  
Przemysłowego



ZASTĘPCA PREZYDENTA BYDGOSZCZY  
Mirosław KOZŁOWICZ

Bydgoszcz, 23.05.2018

WOA-I.0003.5.26.2018

wpływ - 8900

**Pan**  
**Andrzej Młyński**  
**Radny Rady Miasta Bydgoszczy**

**Dotyczy: zwolnienia kierowców pojazdów z opłat w transporcie publicznym w dniach smogu.**

*Szanowny Panie Radny,*

odpowiadając na Pana interpelację zgłoszoną podczas LIV Sesji Rady Miasta Bydgoszczy w dniu 25 kwietnia 2018 r. uprzejmie informuję, że nie jest planowane podjęcie uchwały zwalniającej kierowców pojazdów z opłat w transporcie publicznym w dniach smogu.

Analizy wykazały, że udział szeroko rozumianego transportu w generowaniu całkowitego zanieczyszczenia powietrza w Bydgoszczy to ok. 20%, resztę stanowią: przemysł – ok. 20% i budynki indywidualne – ok. 60%. Oznacza to, że głównym źródłem smogu w Bydgoszczy nie jest transport lecz jego przyczyną są inne czynniki, stąd podejmowanie proponowanej przez Pana uchwały byłoby działaniem nieuzasadnionym pod względem oczekiwanego efektu. Poza tym codzienne koszty wdrożenia takiej uchwały (ok. 30.000 zł) byłyby nieadekwatne do osiągniętych rezultatów środowiskowych.

*Z poważaniem*

*Mirosław Kozłowicz*



URZĄD MIASTA BYDGOSZCZY  
Wydział Organizacyjno-Administracyjny

Bydgoszcz, dnia 24 maja 2018 r.

WOA-I.0003.6.6.2018

**Pan**  
**Jacek Witkowski**  
**Dyrektor**  
**Zarządu Dróg Miejskich i Komunikacji Publicznej w Bydgoszczy**

URZĄD MIASTA BYDGOSZCZY KANCELARIA OGÓLNA	
data wpływu	24-05-2018
nr wpływu	.....
liczba załączników sztuk	.....

Temat: dot. interpelacji, wniosków i zapytań zgłoszonych na LX Sesji

W związku ze zgłoszeniem przez Radnego Panią/Pana **Andrzeja Młyńskiego** wniosku podczas LX Sesji Rady Miasta Bydgoszczy w dniu 23 maja 2018 r., przekazuję treść w celu udzielenia odpowiedzi.

**Radny w imieniu mieszkańców Tatrzańskiego - bloku przy ul. Hallera prosi o wprowadzenie bezpieczeństwa w drodze do kościoła, szkół i tramwaju na ul. Andersa. Zejście z chodnika jest niebezpieczne i niedoświetlone. Radny prosi o poprawę tego stanu.**

Proszę o przygotowanie odpowiedzi, w 2 egzemplarzach, w terminie do dnia 4 czerwca 2018 r. i dostarczenie do Wydziału Organizacyjno-Administracyjnego, pok. 302 A.

Przygotowując projekt odpowiedzi proszę użyć znaku sprawy nadanego przez komórkę merytoryczną tj.: WOA-I.0003.6.6.2018.

**Wydział Organizacyjno-Administracyjny** po podpisaniu przez nadzorującego Prezydenta/Sekretarza/Skarbnika Miasta przekazuje podpisaną odpowiedź w wersji elektronicznej zainteresowanemu Radnemu, Przewodniczącemu Rady Miasta oraz do ZDMiKP.

Z poważaniem

ZASTĘPCA DYREKTORA WYDZIAŁU  
  
Maria Eszpanowska

85- 102 Bydgoszcz, ul. Jezuicka 1,  
tel.: (52) 58 58 380 fax.: (52) 58 58 148  
email: woa@um.bydgoszcz.pl,  
www.bydgoszcz.pl



Rok  
Bydgoskiego  
Dziedzictwa  
Przemysłowego

KIEROWNIK REPERATU

  
Dorota Glazik



PREZYDENT BYDGOSZCZY  
Rafał BRUSKI

Bydgoszcz, 11 czerwca 2018 r.

WOA-I.0003.6.6.2018  
Nr wpływu 10913

**Pan  
Andrzej Młyński  
Radny Rady Miasta Bydgoszczy**

**Dotyczy: poprawy bezpieczeństwa dojść do kościoła, szkół i tramwaju  
na ul. Andersa.**

Odpowiadając na Pana wniosek zgłoszony podczas LX Sesji Rady Miasta Bydgoszczy w dniu 23 maja 2018 r. dotyczący poprawy bezpieczeństwa dojść do kościoła, szkół i tramwaju na ul. Andersa uprzejmie informuję, że w czerwcu br. pracownicy ZDMiKP dokonają przeglądu przywołanych dojść. W przypadku stwierdzenia miejsc niebezpiecznych zostaną podjęte działania naprawcze.

z przewodniczącym  
Rafał Bruski



URZĄD MIASTA BYDGOSZCZY  
Wydział Organizacyjno-Administracyjny

Bydgoszcz, dnia 24 maja 2018 r.


WOA-I.0003.6.7.2018

**Pan**

**Jacek Witkowski**

**Dyrektor**

**Zarządu Dróg Miejskich i Komunikacji Publicznej w Bydgoszczy**



Temat: dot. interpelacji, wniosków i zapytań zgłoszonych na LX Sesji

W związku ze zgłoszeniem przez Radnego Panią /Pana **Andrzeja Młyńskiego** wniosku podczas LX Sesji Rady Miasta Bydgoszcz w dniu 23 maja 2018 r., przekazuję treść w celu udzielenia odpowiedzi.

**Radny wnioskuję o bezpieczeństwo w ruchu komunikacyjnym od skrzyżowania ulic: Andersa, Piłsudskiego i Ostromeckiej. Do ulicy Geodetów jest długa prosta i kierowcy rozwijają znaczne prędkości. Radny prosi o umieszczenie znaku ograniczenia prędkości.**

Proszę o przygotowanie odpowiedzi, w 2 egzemplarzach, w terminie do dnia 4 czerwca 2018 r. i dostarczenie do Wydziału Organizacyjno-Administracyjnego, pok. 302 A.

Przygotowując projekt odpowiedzi proszę użyć znaku sprawy nadanego przez komórkę merytoryczną tj.: WOA-I.0003.6.7.2018.

Wydział Organizacyjno-Administracyjny po podpisaniu przez nadzorującego Prezydenta/Sekretarza/Skarbnika Miasta przekaże podpisaną odpowiedź w wersji elektronicznej zainteresowanemu Radnemu, Przewodniczącemu Rady Miasta oraz do ZDMiKP.

Z poważaniem

  
Dorota Glazik

85- 102 Bydgoszcz, ul. Jezuicka 1,  
tel.: (52) 58 58 380 fax.: (52) 58 58 148  
email: woa@um.bydgoszcz.pl,  
www.bydgoszcz.pl

KIEROWNIK REFERATU

  
Dorota Glazik



Rok  
Bydgoskiego  
Dziedzictwa  
Przemysłowego



PREZYDENT BYDGOSZCZY

Rafał BRUSKI

Bydgoszcz, 12.06.2018 r.

UI-4122/310/18

WOA-I.0003.6.7.2018

**Pan**

**Andrzej Młyński**

**Radny Rady Miasta Bydgoszczy**

ul. Jezuicka 1

85-102 Bydgoszcz

**Dotyczy: bezpieczeństwa ruchu drogowego na ul. gen. Władysława Andersa w Bydgoszczy.**

W nawiązaniu do Pana wniosku złożonego podczas LX Sesji Rady Miasta Bydgoszczy w dniu 23.05.2018 r. informuję, że na ul. gen. Władysława Andersa na odcinku od skrzyżowania z ul. Ostromecką oraz al. marszałka Józefa Piłsudskiego do skrzyżowania z ul. Geodetów jedynym miejscem przecinania się strumieni ruchu pieszego z samochodowymi oraz tramwajowymi jest skrzyżowanie z ul. Narcyza Gieryna. W związku z powyższym dla opisanej lokalizacji wprowadzono, a także zaplanowano kolejne działania związane ze zwiększeniem poziomu bezpieczeństwa ruchu drogowego.

Pierwszym ze wspomnianych było wyposażenie oznakowania pionowego informującego o przejściach dla pieszych wyznaczonych w ciągu ul. gen. Władysława Andersa o tło fluorescencyjne. Wymienione składa się ze znaków D-6 *Przejście dla pieszych* wraz z tabliczkami T-27 wskazującymi przejścia szczególnie wykorzystywane przez dzieci. Dopełnieniem było umieszczenie oznakowania ostrzegawczego A-17 *Dzieci* na dojeździe do rozpatrywanego skrzyżowania od strony północnej oraz południowej. Powyższe działania zostały wdrożone w terenie w III kwartale 2017 r.

Kolejne działania zostały przygotowane w lutym b.r. Projekt zmian w organizacji ruchu zakłada wprowadzenie na dojazdach do analizowanego skrzyżowania wzdłuż ul. gen. Władysława Andersa ograniczenia prędkości do 40 km/h. Z kolei przejścia dla pieszych wyznaczone przez wspomnianą ulicę planuje wyposażyć w czerwone tło chemoutwardzalne. Wspomniane działania zamierza się wprowadzić w terenie w III kwartale b.r.

Należy również zauważyć, że pozostałe odcinki ul. gen. Władysława Andersa pomiędzy al. marszałka Józefa Piłsudskiego, a ul. Geodetów objęte są ustawowym ograniczeniem prędkości. Przytoczone w obszarze zabudowanym wynosi 50 km/h w godzinach 5-23 oraz 60 km/h w godzinach 23-5.

z przewodnikiem  
Piotr Jurek





SEKRETARZ MIASTA  
Edward DOBROWOLSKI

Bydgoszcz, dnia 11 czerwca 2018 r.

WOA-I.0003.6.8..2018

**Pan  
Andrzej Młyński  
Radny Rady Miasta Bydgoszczy**

W związku ze zgłoszeniem przez Pana Radnego wniosku podczas LX Sesji Rady Miasta w dniu 23 maja 2018 r. dotyczącego bezpieczeństwa mieszkańców bloku przy ul. Hallera, wystąpiłem do Komendanta Miejskiego Policji o zajęcie stanowiska w tej sprawie.

W załączeniu przesyłam informację Pana Przemysława Mielczarka, Pierwszego Zastępcy KMP o podjętych działaniach funkcjonariuszy Policji.

*z pozdrowieniami*

Zał. 1

Bydgoszcz, dnia 11 czerwca 2018 r.

WOA-I.0003.6.8..2018

**Pan  
Andrzej Młyński  
Radny Rady Miasta Bydgoszczy**

W związku ze zgłoszeniem przez Pana Radnego wniosku podczas LX Sesji Rady Miasta w dniu 23 maja 2018 r. dotyczącego bezpieczeństwa mieszkańców bloku przy ul. Hallera, wystąpiłem do Komendanta Miejskiego Policji o zajęcie stanowiska w tej sprawie.

W załączeniu przesyłam informację Pana Przemysława Mielczarka, Pierwszego Zastępcy KMP o podjętych działaniach funkcjonariuszy Policji.

SEKRETARZ MIASTA

  
Edward Dobrowolski

Zał. 1


DYREKTOR WYDZIAŁU

Wojciech Jazdon

11.06.2018

INSPEKTOR

KIEROWNIK REFERATU

  
Dorothea Glazik  
11.06.2018

  
Katarzyna Kulawik



**KOMENDANT MIEJSKI POLICJI W BYDGOSZCZY** Organizacyjno-Administracyjny

E-1186/18

data wpływu **06-06-2018**  
nr wpływu .....  
liczba załączników sztuk .....

**URZĄD MIASTA BYDGOSZCZY**  
KANCELARIA OGÓLNA  
3

data wpływu **06-06-2018**  
nr wpływu **71386/2018**  
liczba załączników .....

*D. Glazik*  
6.6.18  
DIREKTOR WYDZIAŁU  
*Wojciech Jaszdon*

Bydgoszcz, dnia 04.06.2018r.

*p. H. Nulawik*  
6.06.2018  
KIEROWNIK REPERATU

*DG*  
Dorota Glazik

**Urząd Miasta Bydgoszcz**  
**Wydział Organizacyjno-Gospodarczy**  
**Ul. Grudziądzka 9/15**  
**85-130 Bydgoszcz**

---

Dotyczy: pogorszenia stanu bezpieczeństwa przy ul. Hallera, Andersa, Piłsudskiego, Ostromeckiej i Geodetów

---

W odpowiedzi na pismo WOA-I.0003.6.8.2018 z dnia 24 maja 2018r funkcjonariusze Wydziału Ruchu Drogowego Komendy Miejskiej Policji w Bydgoszczy w ramach codziennej służby są dyslokowani w rejon ul. Andersa, Piłsudskiego, Ostromeckiej i Geodetów oraz zadaniowani są pod kątem ujawniania wszelkich wykroczeń w ruchu drogowym w tym ujawniania kierujących przekraczających dopuszczalną prędkość. Ponadto, zgodnie z obowiązującymi przepisami umieszczenie fotoradaru w wskazanym rejonie nie należy do kompetencji Policji tylko do Inspekcji Transportu Ruchu Drogowego.

Natomiast co do drugiego zagadnienia dotyczącego pogorszenie stanu bezpieczeństwa przy ulicy Hallera informuję, iż w toku wykonanych czynności ustalono, że w okresie od 01.01.2018 roku do chwili obecnej odnotowano dwa zgłoszenia dot. zakłócania porządku publicznego, natomiast nie odnotowano żadnego zdarzenia kryminalnego. Ponadto mieszkańcy wskazanej ulicy nie sygnalizowali jakichkolwiek problemów na aplikacji Krajowej Mapy Zagrożenia Bezpieczeństwa.

W celu poprawy stanu bezpieczeństwa w rejonie niezwłocznie podjęto działania zmierzające do ograniczenia zaistniałych zdarzeń opisanych w piśmie poprzez kierowanie w ww. rejon policjantów Ogniów Patrolowo-Interwencyjnych oraz dzielnicowego. Policjanci pełnią służbę w patrolach umundurowanych jak i po cywilnemu. Funkcjonariusze pełniący służbę zewnętrzną na terenie wskazanej dzielnicy w sposób stały i doraźny zadaniowani są

pod kątem patrołowania i obserwacji wskazanych w piśmie miejsc. Zaistniałe zdarzenia są na bieżąco analizowane przez dzielnicowego, a w miejsca zagrożone kierowane są siły i środki policyjne w celu zapobiegania występowania tego rodzaju zjawisk.

Jednocześnie informuję, że przedmiotowa sprawa pozostaje w dalszym zainteresowaniu właściwego dzielnicowego, a ponadto w przypadku zgłoszenia jakichkolwiek interwencji pod wskazanym adresem bezzwłocznie zostanie skierowany patrol Policji, który w ramach swoich kompetencji podejmie stosowne czynności zgodnie z obowiązującymi przepisami

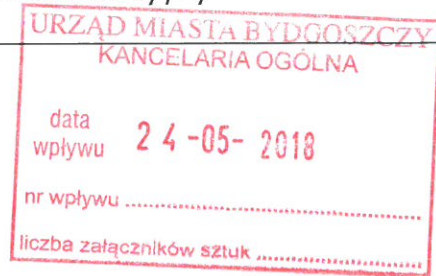
Komendant Miejski Policji w Bydgoszczy  
z up. Pierwszy Zastępca  
Komendanta Miejskiego Policji w Bydgoszczy

*mt. insp. Przemysław Mielczarek*

Wyk. L.G



URZĄD MIASTA BYDGOSZCZY  
Wydział Organizacyjno-Administracyjny



Bydgoszcz, dnia 24 maja 2018 r.

WOA-I.0003.6.9.2018

**Pan**  
**Jacek Witkowski**  
**Dyrektor**  
**Zarządu Dróg Miejskich i Komunikacji Publicznej w Bydgoszczy**

Temat: dot. interpelacji, wniosków i zapytań zgłoszonych na LX Sesji

W związku ze zgłoszeniem przez Radnego Panią /Pana **Andrzeja Młyńskiego** zapytania podczas LX Sesji Rady Miasta Bydgoszczy w dniu 23 maja 2018 r., przekazuję treść w celu udzielenia odpowiedzi.

**Radny zwrócił uwagę na pojazd tramwajowy niskopodłogowy o nr 264, reklamujący Ostromecko. Mieszkańcy ul. Gdańskiej oraz szczególnie ul. Chodkiewicza skarżą się bardzo na hałasy podczas przejazdu tego tramwaju. Torowisko znajduje się blisko zabudowań mieszkaniowych. Czy ten tramwaj jest uszkodzony; czy można go wycofać z uwagi na znaczną uciążliwość?**

Proszę o przygotowanie odpowiedzi, w 2 egzemplarzach, w terminie do dnia 4 czerwca 2018 r. i dostarczenie do Wydziału Organizacyjno-Administracyjnego, pok. 302 A.

Przygotowując projekt odpowiedzi proszę użyć znaku sprawy nadanego przez komórkę merytoryczną tj.: WOA-I.0003.6.9.2018.

**Wydział Organizacyjno-Administracyjny** po podpisaniu przez nadzorującego Prezydenta/Sekretarza/Skarbnika Miasta przekazuje podpisaną odpowiedź w wersji elektronicznej zainteresowanemu Radnemu, Przewodniczącemu Rady Miasta oraz do ZDMiKP.

Z poważaniem

  
ZASTĘPCA DYREKTORA BIUREAU  
Dorota Glazik

85- 102 Bydgoszcz, ul. Jezuicka 1,  
tel.: (52) 58 58 380 fax.: (52) 58 58 148  
email: woa@um.bydgoszcz.pl,  
www.bydgoszcz.pl

KIEROWNIK REPERATU

  
Dorota Glazik

 Rok  
Bydgoskiego  
Dziedzictwa  
Przemysłowego



PREZYDENT BYDGOSZCZY

Rafał BRUSKI

Bydgoszcz, 11.06.2018

WOA-I.0003.6.9.2018.

ZDMiKP-0017/410/18

Nr wpływu - 10915

**Pan**  
**Andrzej Młyński**  
**Radny**  
**Rady Miasta Bydgoszczy**

**Dotyczy: tramwaju niskopodłogowego o numerze bocznym 364.**

Odpowiadając na interpelację zgłoszoną podczas LX Sesji Rady Miasta Bydgoszczy w dniu 23 maja 2018 r. uprzejmie informuję, że tramwaj niskopodłogowy o numerze bocznym 364 został skierowany na linię tramwajową kursującą między innymi ulicą Gdańską do pętli Bielawy ze względu na ułatwienie wsiadania oraz wysiadania osobom starszym lub niepełnosprawnym.

Dodatkowo pragnę poinformować, że mając na uwadze bezpieczeństwo pasażerów oraz specyfikację techniczną odnośnie dopuszczalnej normy hałasu opisywany tramwaj spełnia warunki dopuszczenia do ruchu.

W związku z powyższym nie ma podstaw do wycofania go z obsługi ulicy Chodkiewicza. Niemniej jednak sytuacja będzie na bieżąco monitorowana.

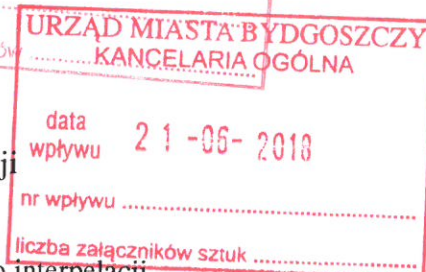

*z poważaniem*  
*Rafał Bruski*



URZĄD MIASTA BYDGOSZCZY  
Wydział Organizacyjno-Administracyjny

Bydgoszcz, dnia 21 czerwca 2018 r.  
WOA-I. 0003.7. 26.2018

*Pan*  
**Cezary Domachowski**  
**Prezes Zarządu**  
**Administracji Domów Miejskich „ADM” Spółka z o.o.**



Temat: dot. interpelacji, wniosków i zapytań zgłoszonych na LXI Sesji

W związku ze zgłoszeniem przez Radnego Panią/Pana Andrzeja Młyńskiego interpelacji podczas LXI Sesji Rady Miasta Bydgoszczy w dniu 20 czerwca 2018 r., przekazuję treść w celu udzielenia odpowiedzi.

**Radny poruszył sprawę budynku Bora Komorowskiego 6, z zasobów ADM-u.**

- **Od 20 lat nie było remontu: są przecieki, klatki schodowe są odrapane – mieszkańcy proszą o najszybszą realizację remontu.**
- **Teren - nieużytek między SP Nr 9 a ww. blokiem zdaniem mieszkańców może być zagospodarowany na prawdziwy parking.**
- **Kolejna propozycja to poprawa jakości jezdni, chodników lub umieszczenie progów zwalniających na jezdni.**

Proszę o przygotowanie odpowiedzi, w 2 egzemplarzach, w terminie do dnia 2 lipca 2018 r. i dostarczenie do Wydziału Organizacyjno-Administracyjnego, pok. 302 A.

Przygotowując projekt odpowiedzi proszę użyć znaku sprawy nadanego przez komórkę merytoryczną tj.: WOA-I.0003.7. 26.2018.

**Wydział Organizacyjno-Administracyjny** po podpisaniu przez nadzorującego Prezydenta/Sekretarza/Skarbnika Miasta przekaze podpisaną odpowiedź w wersji elektronicznej zainteresowanemu Radnemu, Przewodniczącemu Rady Miasta oraz do ADM-u .

Z poważaniem

ZASTĘPCA WYKŁADNIKA WYDZIAŁU  
*M. Estkowska*

Do wiadomości:  
p. A. Mackiewicz  
Zastępca Prezydenta Miasta

85- 102 Bydgoszcz, ul. Jezuicka 1,  
tel.: (52) 58 58 380 fax.: (52) 58 58 148  
email: woa@um.bydgoszcz.pl,  
www.bydgoszcz.pl



Rok  
Bydgoskiego  
Dziedzictwa  
Przemysłowego

KIEROWNIK REFERATU

*D. Glazik*  
Dorota Glazik



ZASTĘPCA PREZYDENTA BYDGOSZCZY  
Anna MACKIEWICZ

Bydgoszcz, dnia 4 .07.2018 r.

**WOA-I.0003.7.26.2018**

**Pan Andrzej Młyński**  
**Radny Rady Miasta Bydgoszczy**

Dotyczy: interpelacji zgłoszonej podczas LXI w sprawie budynku Bora Komorowskiego 6.

Budynek mieszkalny położony przy ul. Bora Komorowskiego 6 jest budynkiem trzynastoklatkowym o 104 lokalach mieszkalnych. Po 20 latach budynek wymaga remontu pokrycia dachowego, klatek schodowych i innych elementów, co wynika z okresu jego eksploatacji. Do czasu realizacji prac remontowych wykonywane są naprawy bieżące, prace zabezpieczające i konserwacyjne. Należy podkreślić, że w związku z podjętymi w 2018 r. przez Radę Miasta Bydgoszczy uchwałami dotyczącymi zasad wykupu najmowanych lokali gminnych, 66,3% najemców lokali w tym budynku złożyło wnioski o wykup.

Teren między Szkołą Podstawową nr 9 a ww. budynkiem, stanowiący działki o numerach ewidencyjnych 11/16 i 11/17 w obrębie 437, jest własnością Miasta Bydgoszczy, obowiązuje na nim miejscowy plan zagospodarowania przestrzennego osiedla Pałcz w jednostce Fordon. Działka o numerze ewidencyjnym 11/16 o pow. 0,0074 ha, położona jest w obszarze 25MW z przeznaczeniem na zabudowę mieszkaniową wielorodzinną. Działka o numerze ewidencyjnym 11/17 w miejscowym planie zagospodarowania przestrzennego przeznaczona jest pod zabudowę usługową z funkcją mieszkaniową ozn. 29 U/MN. Na podstawie uchwały Nr LXXV/1129/10 Rady Miasta Bydgoszczy z dnia 6 października 2010 r. została przeznaczona do zbycia w drodze przetargu.

Pod koniec 2017 r. na liczne wnioski mieszkańców oraz Rady Osiedla Terenów Nadwiślańskich opracowano projekt budowlany na zagospodarowanie nieurządzonych części działek w obrębie budynków przy ul. gen. T. Bora-Komorowskiego 6, 10 oraz przy ul. F. Kiedrowskiego 2, który uwzględnia między innymi budowę dwóch wiat śmietnikowych, wykonanie parkingu na 34 miejsca postojowe w tym 9 miejsc dla osób niepełnosprawnych, wymianę utwardzenia tymczasowego i utwardzenie gruntowych ciągów komunikacyjnych, urządzenie terenów zielonych. Na niniejszą inwestycję pozyskano decyzję pozwolenia na budowę. Ponadto na początku 2016 r. w oparciu o projekt wprowadzono na omawianym obszarze strefę zamieszkania wraz z oznakowaniem, ograniczającą ruch pojazdów kołowych w jej obrębie do 20 km/h.

*z wypracami racjonalne*

ZASTĘPCA PREZYDENTA MIASTA

*Jack*  
Anna Mackiewicz

Otrzymują:

1. Adresat
2. a/a





URZĄD MIASTA BYDGOSZCZY  
Wydział Organizacyjno-Administracyjny

*podpis Sogolus*

Bydgoszcz, dnia 21 czerwca 2018 r.

WOA-I.0003.7.27.2018

**Pani**  
**Elżbieta Wiewióra**  
**Dyrektor**  
**Wydziału Edukacji i Sportu**

URZĄD MIASTA BYDGOSZCZY  
Wydział Edukacji i Sportu

wpływ dnia 2018 -06- 22

nr wpływu .....

liczba załączników .....

URZĄD MIASTA BYDGOSZCZY  
KANCELARIA OGÓLNA

data wpływu 21 -06- 2018

nr wpływu .....

liczba załączników sztuk .....

*Monika Tabisz*  
INSPEKTOR  
Monika Tabisz  
2018-06-25

Temat: dot. interpelacji, wniosków i zapytań zgłoszonych na LXI Sesji

W związku ze zgłoszeniem przez Radnego Panią /Pana Andrzeja Młyńskiego wniosku podczas LXI Sesji Rady Miasta Bydgoszczy w dniu 23 maja 2018 r., przekazuję treść w celu udzielenia odpowiedzi.

**Radny proponuje, aby w okresie wakacji udostępnione zostały dla dzieci i młodzieży boiska szkolne. Aktualnie możliwość korzystania po południu z boisk mają uczniowie SP nr 9.**

Proszę o przygotowanie odpowiedzi, w 2 egzemplarzach, w terminie do dnia 2 lipca 2018 r. i dostarczenie do Wydziału Organizacyjno-Administracyjnego, pok. 302 A.

Przygotowując projekt odpowiedzi proszę użyć znaku sprawy nadanego przez komórkę merytoryczną tj.: WOA-I.0003.7.27.2018.

Wydział Organizacyjno-Administracyjny po podpisaniu przez nadzorującego Prezydenta/Sekretarza/Skarbnika Miasta prześle podpisaną odpowiedź w wersji elektronicznej zainteresowanemu Radnemu, Przewodniczącemu Rady Miasta oraz do WE .

Z poważaniem

zastępca dyrektora wydziału  
*Monika Tabisz*



ZASTĘPCA PREZYDENTA BYDGOSZCZY  
Iwona WASZKIEWICZ

Bydgoszcz, dnia 2 lipca 2018 r.

WOA-0003.7.27.2018

**Pan**

**Andrzej Młyński**

**Radny Rady Miasta Bydgoszczy**

W odpowiedzi na zgłoszony przez Pana wniosek podczas LXI Sesji Rady Miasta Bydgoszczy, w dniu 23 maja br., dotyczący udostępnienia w okresie ferii letnich boisk przyszkolnych, dla dzieci i młodzieży informuję, że na terenie Miasta funkcjonują 23 boiska typu „Orlik 2012”, które są ogólnodostępne również w trakcie wakacji letnich.

Zgodnie z informacjami, jakie posiada Wydział Edukacji i Sportu, większość pozostałych boisk przyszkolnych na terenie Miasta Bydgoszczy w ww. okresie jest również ogólnodostępna.

Ponadto pragnę nadmienić, że zarządzanie boiskami przyszkolnymi leży w gestii dyrektorów placówek oświatowych, przy których są one zlokalizowane. Jeżeli jest Pan zainteresowany jakąś konkretną szkołą, to proszę o kontakt z daną szkołą lub Wydziałem Edukacji i Sportu Urzędu Miasta Bydgoszczy.

ZASTĘPCA PREZYDENTA MIASTA  
Iwona Waszkiewicz

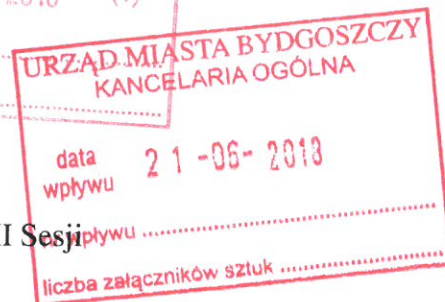



URZĄD MIASTA BYDGOSZCZY  
Wydział Organizacyjno-Administracyjny

Bydgoszcz, dnia 21 czerwca 2018 r.

WOA-I. 0003.7.28 .2018

**Pan**  
**Wiesław Zawistowski**  
**Dyrektor**  
**Wydziału Gospodarki Komunalnej**



Temat: dot. interpelacji, wniosków i zapytań zgłoszonych na LXI Sesji

W związku ze zgłoszeniem przez Radnego Panią /Pana Andrzeja Młyńskiego wniosku podczas LXI Sesji Rady Miasta Bydgoszczy w dniu 20 czerwca 2018 r., przekazuję treść w celu udzielenia odpowiedzi.

**Radny zwrócił uwagę na wizerunek budynków i słupów oświetleniowych podczas uroczystości miejskich i państwowych na fordońskich osiedlach. Radny proponuje, aby tak jak w centrum Miasta, odświeżnie ozdobić flagami osiedla.**

Proszę o przygotowanie odpowiedzi, w 2 egzemplarzach, w terminie do dnia 2 lipca 2018 r. i dostarczenie do Wydziału Organizacyjno-Administracyjnego, pok. 302 A.

Przygotowując projekt odpowiedzi proszę użyć znaku sprawy nadanego przez komórkę merytoryczną tj.: WOA-I.0003.7.28 .2018.

**Wydział Organizacyjno-Administracyjny** po podpisaniu przez nadzorującego Prezydenta/Sekretarza/Skarbnika Miasta przekaże podpisaną odpowiedź w wersji elektronicznej zainteresowanemu Radnemu, Przewodniczącemu Rady Miasta oraz do WGK .

Z poważaniem

ZASTĘPCA DYREKTORA WYDZIAŁU  
  
Małgorzata Zawistowska

Do wiadomości:  
p. A. Mackiewicz  
Zastępca Prezydenta Miasta

85- 102 Bydgoszcz, ul. Jezuicka 1,  
tel.: (52) 58 58 380 fax.: (52) 58 58 148  
email: woa@um.bydgoszcz.pl,  
www.bydgoszcz.pl

2018 Rok  
Bydgoskiego  
Dziedzictwa  
Przemysłowego

KIEROWNIK REPERATU

  
Dorota Głazik



ZASTĘPCA PREZYDENTA BYDGOSZCZY  
Anna MACKIEWICZ

Bydgoszcz, dnia .....<sup>3</sup> lipca 2018 r.

WOA-I.0003.7.28.2018

Pan

Andrzej Młyński

Radny

Rady Miasta Bydgoszczy

**Temat: odpowiedź na wniosek zgłoszony podczas XLI Sesji Rady Miasta Bydgoszczy w dniu 20 czerwca 2018 r.**

Odpowiadając na wniosek Pana Radnego zgłoszony podczas XLI Sesji Rady Miasta Bydgoszczy w dniu 20 czerwca 2018 r. w sprawie flagowania fordońskich osiedli informuję, że zasady związane z flagowaniem miasta Bydgoszczy określone zostały w Zarządzeniu Nr 611/2016 Prezydenta Miasta Bydgoszczy z dnia 19 grudnia 2016 r. w sprawie ustalenia terminów i miejsc flagowania miasta Bydgoszczy z okazji rocznic, świąt państwowych i narodowych. W przedmiotowym zarządzeniu określono terminy, lokalizację, okoliczności flagowania oraz rodzaje flag (narodowe, bydgoskie, Unii Europejskiej), jakie winny być wywieszane. Flagowaniem objęte są następujące lokalizacje: Stary Rynek, teren wokół Filharmonii Pomorskiej, ul. Jagiellońska, Rondo Jagiellonów, ul. Gdańska, Plac Wolności, ul. marsz. Ferdynanda Focha, ul. Mostowa, ul. Bernardyńska, Rondo Bernardyńskie, ul. Grunwaldzka od Ronda Grunwaldzkiego do ul. Józefa Kraszewskiego, Rondo Grunwaldzkie, ul. Wyzwolenia od Rynku w Starym Fordonie do ul. Jana Styki, Rynek w Starym Fordonie. Obecna umowa na usługę flagowania miasta zawarta jest z wykonawcą do dnia 31 grudnia 2019 r.

W celu rozszerzenia flagowania Fordonu we współpracy z Radami Osiedli zostanie wypracowana propozycja ulic przewidzianych do flagowania i na tej podstawie określe koszty niezbędne do realizacji tego przedsięwzięcia. Następnie zostanie podjęta decyzja o zakresie flagowania fordońskich osiedli w kolejnych latach.

*Z wyrazami szacunku*

ZASTĘPCA PREZYDENTA MIASTA  
*Anna Mackiewicz*  
Anna Mackiewicz



URZĄD MIASTA BYDGOSZCZY  
Wydział Organizacyjno-Administracyjny

Bydgoszcz, dnia 21 czerwca 2018 r.

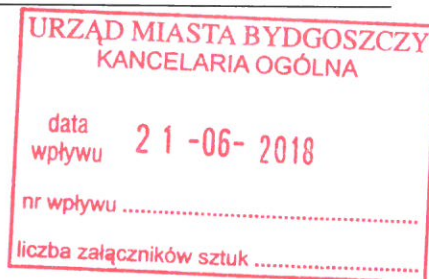
WOA-I.0003.7.29.2018

*Pan*

*Jacek Witkowski*

*Dyrektor*

*Zarządu Dróg Miejskich i Komunikacji Publicznej w Bydgoszczy*



Temat: dot. interpelacji, wniosków i zapytań zgłoszonych na LXI Sesji

W związku ze zgłoszeniem przez Radnego Panią/Pana Andrzeja Młyńskiego wniosku podczas LXI Sesji Rady Miasta Bydgoszczy w dniu 20 czerwca 2018 r., przekazuję treść w celu udzielenia odpowiedzi.

**Radny wnioskuje, aby parking przed Sądem Pracy na ul. Toruńskiej był nieodpłatny i dostępny dla klientów Sądu, a nie tylko dla pracowników. Aktualnie są kłopoty z miejscem parkingowym, trzeba poszukiwać i tracić czas, przed HW „Łuczniczka” też są płatne parkingi. Radny uważa, że parkingi przy szpitalach, lotnisku powinny być bezpłatne.**

Proszę o przygotowanie odpowiedzi, w 2 egzemplarzach, w terminie do dnia 2 lipca 2018 r. i dostarczenie do Wydziału Organizacyjno-Administracyjnego, pok. 302 A.

Przygotowując projekt odpowiedzi proszę użyć znaku sprawy nadanego przez komórkę merytoryczną tj.: WOA-I.0003.7.29.2018.

Wydział Organizacyjno-Administracyjny po podpisaniu przez nadzorującego Prezydenta/Sekretarza/Skarbnika Miasta prześle podpisaną odpowiedź w wersji elektronicznej zainteresowanemu Radnemu, Przewodniczącemu Rady Miasta oraz do ZDMiKP.

Z poważaniem

ZASTĘPCA WYDZIAŁU  
*Marta Kubińska*

85- 102 Bydgoszcz, ul. Jezuicka 1,  
tel.: (52) 58 58 380 fax.: (52) 58 58 148  
email: woa@um.bydgoszcz.pl,  
www.bydgoszcz.pl

KIEROWNIK REFERATU

*D. Glazik*  
Dorota Glazik



Rok  
Bydgoskiego  
Dziedzictwa  
Przemysłowego



Bydgoszcz, 9.07.2018 r.  
WOA-I.0003.7.29.2018

**Pan**  
**Andrzej Młyński**  
**Radny Rady Miasta Bydgoszczy**

**Dotyczy: parkingów przed Sądem Pracy i Halą Sportowo-Widowiskową „Łuczniczka”.**

*Szanowny Panie Radny,*

w odpowiedzi na Pana wniosek zgłoszony podczas LXI Sesji Rady Miasta Bydgoszczy w dniu 20 czerwca 2018 roku, dotyczący zamkniętego parkingu przy Sądzie Pracy i ograniczonego parkowania przy HSW „Łuczniczka” informuję, że parking przed Sądem Pracy przy ulicy Toruńskiej położony jest na działkach stanowiących własność Skarbu Państwa w użytkowaniu wieczystym, które nie mają nadanych użytków „dr” – droga oraz „Ti” – inne tereny komunikacyjne. W związku z tym nie znajduje się w pasach drogowych dróg zarządzanych oraz utrzymywanych przez Zarząd Dróg Miejskich i Komunikacji Publicznej w Bydgoszczy. Politykę parkingową określa użytkownik wieczysty, który zarządza przedmiotowym terenem.

Jednocześnie informuję, że wprowadzenie systemu płatnego parkowania przy obiektach sportowych zarządzanych przez HSW „Łuczniczka” ma na celu uporządkowanie ruchu i lepsze wykorzystanie (rotację) miejsc postojowych na tym terenie. Parkingi są wolne od opłat na godzinę przed rozpoczęciem, w czasie i godzinę po zakończeniu meczów z udziałem seniorskich drużyn Łuczniczki S.A, Astorii Bydgoszcz i Artego Bydgoszcz.

*Z poważaniem*

*Miroslaw Kozłowicz*

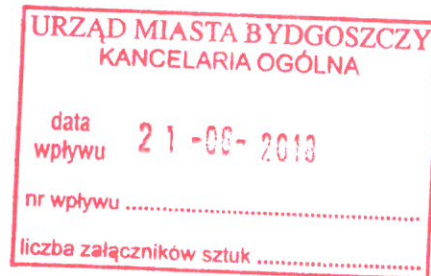


URZĄD MIASTA BYDGOSZCZY  
Wydział Organizacyjno-Administracyjny

Bydgoszcz, dnia 21 czerwca 2018 r.

WOA-I. 0003.7. 30 .2018

**Pan**  
**Jacek Witkowski**  
**Dyrektor**  
**Zarządu Dróg Miejskich i Komunikacji Publicznej w Bydgoszczy**



Temat: dot. interpelacji, wniosków i zapytań zgłoszonych na LXI Sesji

W związku ze zgłoszeniem przez Radnego Panią /Pana Andrzeja Młyńskiego wniosku podczas LXI Sesji Rady Miasta Bydgoszcz w dniu 20 czerwca 2018 r., przekazuję treść w celu udzielenia odpowiedzi.

**Radny wnioskuję o usprawienie komunikacji z Fordonu do Bydgoskiego Parku Technologicznego. Pracujące osoby narzekają na brak bezpośredniego połączenia.**

Proszę o przygotowanie odpowiedzi, w 2 egzemplarzach, w terminie do dnia 2 lipca 2018 r. i dostarczenie do Wydziału Organizacyjno-Administracyjnego, pok. 302 A.

Przygotowując projekt odpowiedzi proszę użyć znaku sprawy nadanego przez komórkę merytoryczną tj.: WOA-I.0003.7.30 .2018.

**Wydział Organizacyjno-Administracyjny** po podpisaniu przez nadzorującego Prezydenta/Sekretarza/Skarbnika Miasta prześle podpisaną odpowiedź w wersji elektronicznej zainteresowanemu Radnemu, Przewodniczącemu Rady Miasta oraz do ZDMiKP.

Z poważaniem

MAJSTRO WYDZIAŁU  
M. Witkowski

85- 102 Bydgoszcz, ul. Jezuicka 1,  
tel.: (52) 58 58 380 fax.: (52) 58 58 148  
email: woa@um.bydgoszcz.pl,  
www.bydgoszcz.pl

KIEROWNIK REPERATU

D. Glazik  
Dorota Glazik

2018 Rok  
Bydgoskiego  
Dziedzictwa  
Przemysłowego



Bydgoszcz, 9.07.2018

WOA-I.0003.7.30.2018

Numer wpływu: 13 016

**Pan**  
**Andrzej Młyński**  
**Radny Rady Miasta Bydgoszczy**

**Dotyczy: bezpośredniego połączenia Fordonu z BPP-T.**

*Szanowny Panie Radny,*

odpowiadając na Pana interpelację zgłoszoną podczas LXI Sesji Rady Miasta Bydgoszczy w dniu 20 czerwca 2018 r. uprzejmie informuję, że Bydgoski Park Przemysłowo – Technologiczny jest obecnie obsługiwany dwiema liniami autobusowymi nr 56 i 68. Linia nr 56 funkcjonuje tylko w dni powszednie natomiast linia nr 68 realizuje obsługę we wszystkie dni tygodnia. Rozkłady jazdy autobusów dostosowane są do pracy 3-zmianowej. Jednakże, w związku z dynamicznym rozwojem BPP-T Zarząd Dróg Miejskich i Komunikacji Publicznej w Bydgoszczy rozpoczął prace nad optymalizacją obsługi Parku. Obsługa ta zostanie dostosowana do docelowego układu komunikacyjnego w rejonie Kapuścisk i ulicy Glinki. Nowa siatka połączeń zostanie przesłana do BPP-T celem wniesienia ewentualnych korekt.

Mieszkańcy osiedli fordońskich obecnie mogą dojechać do Bydgoskiego Parku Przemysłowo – Technologicznego w oparciu o system przesiadkowy. System ten jest funkcjonalny, przejrzysty, zrozumiały dla pasażerów, a przy tym efektywny pod względem stosowanych częstotliwości kursowania. Mając powyższe na uwadze dodam, że nie możliwym byłoby trasowanie bezpośrednich połączeń ze wszystkich osiedli do dowolnie wybranego punktu w mieście.

Dodam, że obowiązujący układ sieci komunikacji miejskiej w Bydgoszczy jest stale monitorowany przez ZDMiKP. Prowadzone są także badania i analizy parametrów komunikacyjnych całego układu. W oparciu o powyższe działania układ jest modyfikowany.

*Z poważaniem*

*Miroslaw Kozłowicz*





URZĄD MIASTA BYDGOSZCZY  
Wydział Organizacyjno-Administracyjny

Bydgoszcz, dnia 21 czerwca 2018 r.


WOA-I. 0003.7. 31 .2018

*Pan*

*Jacek Witkowski*

*Dyrektor*

*Zarządu Dróg Miejskich i Komunikacji Publicznej w Bydgoszczy*



Temat: dot. interpelacji, wniosków i zapytań zgłoszonych na LXI Sesji

W związku ze zgłoszeniem przez Radnego Panią /Pana Andrzeja Młyńskiego wniosku podczas LXI Sesji Rady Miasta Bydgoszczy w dniu *20 czerwca* 2018 r., przekazuję treść w celu udzielenia odpowiedzi.

**Radny wnioskuję o utwardzenie ulicy Magazynowej (osiedle od strony Andersa). W okresie jesienno-zimowym np. pogotowie ratunkowe ma problem z dojazdem. Mieszkańcy proszą o pilne utwardzenie tej ulicy.**

Proszę o przygotowanie odpowiedzi, w 2 egzemplarzach, w terminie do dnia 2 lipca 2018 r. i dostarczenie do Wydziału Organizacyjno-Administracyjnego, pok. 302 A.

Przygotowując projekt odpowiedzi proszę użyć znaku sprawy nadanego przez komórkę merytoryczną tj.: WOA-I.0003.7.31 .2018.

**Wydział Organizacyjno-Administracyjny** po podpisaniu przez nadzorującego Prezydenta/Sekretarza/Skarbnika Miasta przekaże podpisaną odpowiedź w wersji elektronicznej zainteresowanemu Radnemu, Przewodniczącemu Rady Miasta oraz do ZDMiKP.

Z poważaniem

ZASTĘPCA DYREKTORA WYDZIAŁU

*Marta Estkowska*

85- 102 Bydgoszcz, ul. Jezuicka 1,  
tel.: (52) 58 58 380 fax.: (52) 58 58 148  
email: woa@um.bydgoszcz.pl,  
www.bydgoszcz.pl

2018 Rok  
Bydgoskiego  
Dziedzictwa  
Przemysłowego

KIEROWNIK REFERATU

*D. Glazik*  
Dorota Glazik



ZASTĘPCA PREZYDENTA BYDGOSZCZY  
Mirostaw KOZŁOWICZ

Bydgoszcz, dnia 18.07.2018 r.

WOA-I.0003.7. 31.2018  
UD-5014/ 255 /18  
Nr wpływu: 13017

**Pan**  
**Andrzej Młyński**  
**Radny Rady Miasta Bydgoszczy**

Dotyczy: utrzymania ulicy Magazynowej.

*Szanowny Panie Radny,*

w odpowiedzi na Pana wniosek zgłoszony podczas LXI Sesji Rady Miasta Bydgoszczy w dniu 20 czerwca 2018 r. dotyczący utrzymania nawierzchni ulicy Magazynowej informuję, że Zarząd Dróg Miejskich i Komunikacji Publicznej wykona do 27 lipca 2018 r. kolejne profilowanie odcinka gruntowego oraz wykonany zostanie remont cząstkowy odcinka utwardzonego. Równanie zostanie wykonane z wykorzystaniem materiału z recyklingu (wiórków bitumicznych).

*L. paszaniak*

*Mirostaw Kozłowicz*




URZĄD MIASTA BYDGOSZCZY  
Wydział Organizacyjno-Administracyjny

Bydgoszcz, dnia 21 czerwca 2018 r.

WOA-I.0003.7.32.2018

**Pani**  
**Katarzyna Łaskarzewska-Karczmarz**  
**Dyrektor**  
**Wydziału Administracji Budowlanej**



Temat: dot. interpelacji, wniosków i zapytań zgłoszonych na LXI Sesji

W związku ze zgłoszeniem przez Radnego Panią /Pana Andrzeja Młyńskiego zapytaniem podczas LXI Sesji Rady Miasta Bydgoszczy w dniu 20 czerwca 2018 r., przekazuję treść w celu udzielenia odpowiedzi.

**Radny pyta o teren między ul. Bora Komorowskiego 6 a Szkołą Podstawową:  
Czy planuje się inwestycje handlowo-usługowe na ww. terenie.**

Proszę o przygotowanie odpowiedzi, w 2 egzemplarzach, w terminie do dnia 2 lipca 2018 r. i dostarczenie do Wydziału Organizacyjno-Administracyjnego, pok. 302 A.

Przygotowując projekt odpowiedzi proszę użyć znaku sprawy nadanego przez komórkę merytoryczną tj.: WOA-I.0003.7.32.2018.

**Wydział Organizacyjno-Administracyjny** po podpisaniu przez nadzorującego Prezydenta/Sekretarza/Skarbnika Miasta przekaże podpisaną odpowiedź w wersji elektronicznej zainteresowanemu Radnemu, Przewodniczącemu Rady Miasta oraz do WAB.

Z poważaniem

ZASTĘPCA DYREKTORA WYDZIAŁU  
*Marta Estkowska*

85- 102 Bydgoszcz, ul. Jezuicka 1,  
tel.: (52) 58 58 380 fax.: (52) 58 58 148  
email: woa@um.bydgoszcz.pl,  
www.bydgoszcz.pl



Rok  
Bydgoskiego  
Dziedzictwa  
Przemysłowego

KIEROWNIK REFERATU

*D. Glazik*  
Dorota Glazik



PREZYDENT BYDGOSZCZY  
Rafał BRUSKI

Bydgoszcz, dnia 6 lipca 2018r.

WOA-I.0003.7.32.2018

Szanowny Pan  
**Andrzej Młyński**  
Radny  
Rady Miasta Bydgoszczy

Odpowiadając na zapytanie Pana Radnego, zgłoszone podczas LXI Sesji Rady Miasta Bydgoszczy dot. planowanych inwestycji handlowo-usługowych na terenie znajdującym się między ul. Bora Komorowskiego 6 a Szkołą Podstawową, uprzejmie informuję, że wskazany teren zgodnie z ustaleniami miejscowego planu zagospodarowania przestrzennego osiedla Pałcz w jednostce Fordon (zatwierdzonego Uchwałą Nr XLVI/1479/2002 Rady Miasta Bydgoszczy z dnia 30 stycznia 2002r.) przeznaczony jest pod usługi oświaty, realizowane w ramach zorganizowanej działalności inwestycyjnej. W związku z powyższym ewentualna realizacja inwestycji handlowo-usługowej byłaby niezgodna z planem miejscowym.

*z poważaniem*  
*Rafał Bruski*




URZĄD MIASTA BYDGOSZCZY  
Wydział Organizacyjno-Administracyjny



Bydgoszcz, dnia 27 września 2018 r.  
WOA-I.0003.9.23.2018

**Pan**  
**Cezary Domachowski**  
**Prezes Zarządu**  
**Administracji Domów Miejskich „ADM” Spółka z o.o.**



Temat: dot. interpelacji, wniosków i zapytań zgłoszonych na LXVI Sesji

W związku ze zgłoszeniem przez **Radnego Panią /Pana Andrzeja Młyńskiego** zapytania podczas LXVI Sesji Rady Miasta Bydgoszczy w dniu 26 września 2018 r., przekazuję treść w celu udzielenia odpowiedzi.

**Radny pyta: czy jest nowy właściciel budynku po SP Nr 9 na ul. Tatrzańskiej. Budynek jest zalewany, odpadają tynki i rynny. Mieszkańcy są zaniepokojeni, gdyż trzeba będzie go oddać za bezcen.**

Proszę o przygotowanie odpowiedzi, w 2 egzemplarzach, w terminie do dnia 8 października 2018 r. i dostarczenie do Wydziału Organizacyjno-Administracyjnego, pok. 302 A.

Przygotowując projekt odpowiedzi proszę użyć znaku sprawy nadanego przez komórkę merytoryczną tj.: WOA-I.0003.9.23.2018.

Wydział Organizacyjno-Administracyjny po podpisaniu przez nadzorującego Prezydenta/Sekretarza/Skarbnika Miasta prześle podpisaną odpowiedź w wersji elektronicznej zainteresowanemu Radnemu, Przewodniczącemu Rady Miasta oraz do ADM.

Z poważaniem

ZASTĘPCA DYREKTORA WYDZIAŁU  
*Marta Faskowska*

Do wiadomości:  
p. A. Mackiewicz  
Zastępca Prezydenta Miasta

85- 102 Bydgoszcz, ul. Jezuicka 1,  
tel.: (52) 58 58 380 fax.: (52) 58 58 148  
email: woa@um.bydgoszcz.pl,  
www.bydgoszcz.pl

2018 Rok  
Bydgoskiego  
Dziedzictwa  
Przemysłowego

INSPEKTOR  
*Mackiewicz*



ZASTĘPCA PREZYDENTA BYDGOSZCZY  
Anna MACKIEWICZ

Bydgoszcz, dnia 9 10.2018 r.

WOA-I.0003.9.23.2018

**Pan**

**Andrzej Młyński**

**Radny Rady Miasta Bydgoszczy**

**Dotyczy:** zapytanie w sprawie nieruchomości przy ul. Tatrzańskiej 21

W odpowiedzi na zapytanie podczas LXVI Sesji Rady Miasta Bydgoszczy w dniu 26 września 2018 r. uprzejmie informuję, że budynek po SP nr 9 pozostaje własnością Miasta Bydgoszczy. Objęty jest stałym nadzorem Administracji Domów Miejskich. Został przejęty przez spółkę w grudniu ubiegłego roku, jako budynek opróżniony i odcięty od mediów. Utrzymano jedynie dostawę energii elektrycznej dla potrzeb elektronicznego systemu ochrony przed włamaniami. Jego stan oceniono ogólnie jako dobry.

W czerwcu br. dokonano rocznego przeglądu budowlanego, w wyniku którego potwierdzono zadowalający stan budynku. Wskazano potrzebę wykonania prac konserwacyjnych:

- uzupełnienie tynków na elewacji i na kominach,
- malowanie drewnianej stolarki okiennej i krat.

Zaleconym pracom nadano III stopień pilności. Stwierdzone usterki pokrywają się z oceną stanu technicznego budynku zamieszczoną w protokole przejścia obiektu. W najbliższym czasie zostaną zlecone prace konserwacyjne, zabezpieczające budynek przed negatywnymi skutkami warunków atmosferycznych. Pozostałe prace będą zlecane sukcesywnie.

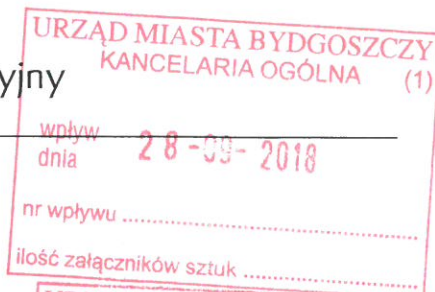
*z wyrazami szacunku*

ZASTĘPCA PREZYDENTA MIASTA

Anna Mackiewicz




URZĄD MIASTA BYDGOSZCZY  
Wydział Organizacyjno-Administracyjny



Bydgoszcz, dnia 27 września 2018 r.

WOA-I.0003.9.24.2018

**Pan**  
**Wiesław Zawistowski**  
**Dyrektor**  
**Wydziału Gospodarki Komunalnej**



Temat: dot. interpelacji, wniosków i zapytań zgłoszonych na LXVI Sesji

W związku ze zgłoszeniem przez **Radnego Panią /Pana Andrzeja Młyńskiego** wniosku podczas LXVI Sesji Rady Miasta Bydgoszczy w dniu 26 września 2018 r., przekazuję treść w celu udzielenia odpowiedzi.

**Radny poruszył sprawę ogrodzenia budynku po SP Nr 9 - żywoplotu, który należy przyciąć. Spółka ADM nie interesuje się budynkiem; Wydział Gospodarki Komunalnej oraz ZDMiKP nie mogą dojść do porozumienia. Trudno kierowcom przejechać ulicę czy wyminąć pojazd, gdyż przeszkadza rozrastający się żywoplot.**

Proszę o przygotowanie odpowiedzi, w 2 egzemplarzach, w terminie do dnia 8 października 2018 r. i dostarczenie do Wydziału Organizacyjno-Administracyjnego, pok. 302 A.

Przygotowując projekt odpowiedzi proszę użyć znaku sprawy nadanego przez komórkę merytoryczną tj.: WOA-I.0003.9.24.2018.

**Wydział Organizacyjno-Administracyjny** po podpisaniu przez nadzorującego Prezydenta/Sekretarza/Skarbnika Miasta przekaże podpisaną odpowiedź w wersji elektronicznej zainteresowanemu Radnemu, Przewodniczącemu Rady Miasta oraz do WGK.

Z poważaniem

ZASTĘPCA DYREKTORA WYDZIAŁU  
*Marta Estikowska*

Do wiadomości:  
p. A. Mackiewicz  
Zastępca Prezydenta Miasta

85- 102 Bydgoszcz, ul. Jezuicka 1,  
tel.: (52) 58 58 380 fax.: (52) 58 58 148  
email: woa@um.bydgoszcz.pl,  
www.bydgoszcz.pl



Rok  
Bydgoskiego  
Dziedzictwa  
Przemysłowego

INSPEKTOR  
*Marta Estikowska*



## ZASTĘPCA PREZYDENTA BYDGOSZCZY

Anna MACKIEWICZ

Bydgoszcz, dnia 02 października 2018 r.

WOA-I.0003.9.24.2018

Pan  
Andrzej Młyński  
Radny  
Rady Miasta Bydgoszczy

**Temat: odpowiedź na wniosek zgłoszony na LXVI Sesji Rady Miasta Bydgoszczy w dniu 26 września 2018 r.**

Odpowiadając na wniosek Pana Radnego zgłoszony podczas LXVI Sesji Rady Miasta Bydgoszczy w dniu 26 września br. w sprawie przycięcia żywopłotu rosnącego przy budynku po byłej placówce oświatowej, przy ul. Tatrzańskiej w Bydgoszczy informuję, iż wskazana przez Pana zieleń przyuliczna rośnie przy drodze gruntowej i nie znajduje się w stałym utrzymaniu. Prace agrotechniczne na takich terenach wykonywane są interwencyjnie, a przedmiotowe cięcia zostały ujęte w najbliższym harmonogramie i zostaną wykonane do dnia 9 października br.

*z wyrazami szacunku*

ZASTĘPCA PREZYDENTA MIASTA

*Anna Mackiewicz*  
Anna Mackiewicz



Bydgoszcz, dnia 27 września 2018 r.  
WOA-I.0003.9.25.2018

wpływ dnia 28-09-2018

nr wpływu .....

ilość załączników sztuk .....

**Pan**

**Jacek Witkowski**

**Dyrektor**

**Zarządu Dróg Miejskich i Komunikacji Publicznej w Bydgoszczy**

Temat: dot. interpelacji, wniosków i zapytań zgłoszonych na LXVI Sesji

W związku ze zgłoszeniem przez **Radnego Panią /Pana Andrzeja Młyńskiego** zapytania podczas LXVI Sesji Rady Miasta Bydgoszczy w dniu 26 września 2018 r., przekazuję treść w celu udzielenia odpowiedzi.

**Radny pyta o przystanek dla klientów rynku na Osiedlu Tatrzańskim. W prasie podano informację, iż będzie uruchomiony na przełomie czerwca i lipca br. Zbliży się październik, a mieszkańcy są niezadowoleni z niezłatwienia sprawy.**

Proszę o przygotowanie odpowiedzi, w 2 egzemplarzach, w terminie do dnia 8 października 2018 r. i dostarczenie do Wydziału Organizacyjno-Administracyjnego, pok. 302 A.

Przygotowując projekt odpowiedzi proszę użyć znaku sprawy nadanego przez komórkę merytoryczną tj.: WOA-I.0003.9.25.2018.

**Wydział Organizacyjno-Administracyjny** po podpisaniu przez nadzorującego Prezydenta/Sekretarza/Skarbnika Miasta przekaze podpisaną odpowiedź w wersji elektronicznej zainteresowanemu Radnemu, Przewodniczącemu Rady Miasta oraz do ZDMiKP .

Z poważaniem

ZASTĘPCA DYREKTORA WYDZIAŁU

*Marta Lisikowska*

85- 102 Bydgoszcz, ul. Jezuicka 1,  
tel.: (52) 58 58 380 fax.: (52) 58 58 148  
e-mail: woa@um.bydgoszcz.pl,  
www.bydgoszcz.pl



Rok  
Bydgoskiego  
Dziedzictwa  
Przemysłowego

INSPEKTOR  
*Marta Lisikowska*



ZASTĘPCA PREZYDENTA BYDGOSZCZY  
Mirosław KOZŁOWICZ

Bydgoszcz, dnia 11 października 2018r

Nr wpł. 20050

WOA-I. 0003.9.25.2018

**Pan**  
**Andrzej Młyński**  
**Radny Rady Miasta Bydgoszczy**

**Dotyczy:** terminu uruchomienia przystanków autobusowych przy ulicy Pelplińskiej na Osiedlu Tatrzańskim w Fordonie.

*Szanowny Panie Radny,*

uprzejmie informuję, że Zarząd Dróg Miejskich i Komunikacji Publicznej w Bydgoszczy planuje uruchomić opisane przystanki autobusowe 15 października 2018 roku.

Prolongowany termin zakończenia wszystkich robót wynikał z braku ofert na wykonanie robót malarskich tzn. oznakowania poziomego, grubowarstwowego, zmieniającego organizację ruchu w rejonie nowych przystanków.

*Z poważaniem*

*Mirosław Kozłowicz*



URZĄD MIASTA BYDGOSZCZY  
Wydział Organizacyjno-Administracyjny

Bydgoszcz, dnia 25 października 2018 r.

WOA-I. 0003.10. 2.2018

**Pan**

**Jacek Witkowski**

**Dyrektor**

**Zarządu Dróg Miejskich i Komunikacji Publicznej w Bydgoszczy**



Temat: dot. interpelacji, wniosków i zapytań zgłoszonych na LXVIII Sesji

W związku ze zgłoszeniem przez Radnego Panią /Pana Andrzeja Młyńskiego zapytania podczas LXVIII Sesji Rady Miasta Bydgoszczy w dniu 24 października 2018 r., przekazuję treść w celu udzielenia odpowiedzi.

**Radny podkreślił, iż wielokrotnie interpelował ws. ścieżki rowerowej biegnącej od ul. Bieszczadzkiej do Jaruzyna. Dzisiaj Gmina Dobrcz doprowadza do granic Miasta ścieżkę rowerową. Kiedy zostanie podjęta decyzja ws. ścieżki łączącej miasto Bydgoszcz poprzez Fordon do Jaruzyna ?**

Proszę o przygotowanie odpowiedzi, w 2 egzemplarzach, w terminie do dnia 5 listopada 2018 r. i dostarczenie do Wydziału Organizacyjno-Administracyjnego, pok. 302 A.

Przygotowując projekt odpowiedzi proszę użyć znaku sprawy nadanego przez komórkę merytoryczną tj.: WOA-I.0003.10. 2 . 2018.

**Wydział Organizacyjno-Administracyjny** po podpisaniu przez nadzorującego Prezydenta/Sekretarza/Skarbnika Miasta przekaze podpisaną odpowiedź w wersji elektronicznej zainteresowanemu Radnemu, Przewodniczącemu Rady Miasta oraz do ZDMiKP.

Z poważaniem

ZASTĘPCA DYREKTORA WYDZIAŁU

*Marta Estkowska*

85- 102 Bydgoszcz, ul. Jezuicka 1,  
tel.: (52) 58 58 380 fax.: (52) 58 58 148  
email: woa@um.bydgoszcz.pl,  
www.bydgoszcz.pl



Rok  
Bydgoskiego  
Dziedzictwa  
Przemysłowego

KIEROWNIK REFERATU

*D. Glazik*  
Dorota Glazik



ZASTĘPCA PREZYDENTA BYDGOSZCZY  
Miroslaw KOZŁOWICZ

Bydgoszcz, 5 .11.2018 r.

WOA-I.0003.10.2.2018

Nr wpływu – 22727

**Pan**

**Andrzej Młyński**

Radny

Rady Miasta Bydgoszczy

**Dotyczy: infrastruktury rowerowej wzdłuż ul. Sudeckiej.**

*Szanowny Panie Radny,*

w odpowiedzi na Pana zapytanie uprzejmie informuję, że budowa drogi rowerowej wzdłuż ul. Sudeckiej została uwzględniona w planach rozwoju infrastruktury miasta Bydgoszczy. Zarząd Dróg Miejskich i Komunikacji Publicznej w Bydgoszczy zlecił opracowanie stosownej koncepcji, która uwzględnia infrastrukturę rowerową wzdłuż ul. Sudeckiej (od ul. Wyzwolenia do granic miasta). Ze względu na ustalenia priorytetów z członkami Zespołu do spraw polityki rowerowej Miasta Bydgoszczy zdecydowano w pierwszej kolejności o realizacji infrastruktury z tzw. pakietu rowerowego pierwszego, który obejmuje ulice: Grunwaldzką, Wiatrakową, Łochowską, Kruszwicką i Marszałka Focha. W zależności od realizacji wymienionych zadań rozpatrzona zostanie możliwość budowy infrastruktury rowerowej wzdłuż ul. Sudeckiej.

*L. paszaniuk*

*Miroslaw Kozłowicz*  
ZASTĘPCA PREZYDENTA MIASTA  
Miroslaw Kozłowicz

BKS



**RADNY RADY MIASTA BYDGOSZCZY**  
**Andrzej Młyński**

Bydgoszcz, 19 grudnia 2018 r.

INT-08/2018

**Andrzej Młyński**  
Radny Rady Miasta Bydgoszczy

Prezydent Miasta Bydgoszczy  
ul. Jezuicka 1  
85-102 Bydgoszcz

WPLYNĘŁO	
URZĄD MIASTA BYDGOSZCZY	
Rada Miasta Bydgoszczy	
data	19. 12. 2018
ilość załączników	l. dk. 109/100
podpis	<i>Młanals</i>

**INTERPELACJA**  
dot. usług reklamowych

*Szanowny Panie Prezydencie,*

*Proszę o odpowiedź na pytanie, w jakiej kwocie oraz w których mediach, w danym roku w latach 2010-2018, wykupowano usługi w ramach prowadzenia akcji informacyjnych związanych z bydgoskim budżetem obywatelskim oraz bydgoskimi konsultacjami? Ile aktualnie rocznie kosztuje Mieszkańców prowadzenie budżetu obywatelskiego oraz bydgoskich konsultacji?*

Z wyrazami szacunku

*Andrzej Młyński*





ZASTĘPCA PREZYDENTA BYDGOSZCZY  
Michał SZTYBEL

Bydgoszcz, dnia 7 stycznia 2019 r.

RM.0003.9.8.2018

Szanowny Pan  
Andrzej Młyński  
Radny  
Rady Miasta Bydgoszczy

W odpowiedzi na interpelację zgłoszoną w dniu 19 grudnia 2018 r., przedstawiam informacje dot. wydatków na Bydgoski Budżet Obywatelski i konsultacje społeczne. W odniesieniu do zapytania dotyczącego lat 2010 - 2015 wyjaśniam, iż zgodnie z rozporządzeniem Prezesa Rady Ministrów z dnia 18 stycznia 2011r. w sprawie instrukcji kancelaryjnej, jednolitych rzeczowych wykazów akt oraz instrukcji w sprawie organizacji i zakresu działania archiwów zakładowych, nie ma obowiązku archiwizacji dla dokumentów obejmujących powyższy okres, tym samym brak jest możliwości udostępnienia tych danych.

W zakresie ostatniego pytania, proszę o określenie jaki rodzaj kosztów interesuje Pana Radnego, gdyż wiele kosztów jest wspólnych z innymi zadaniami miasta.

Bydgoski Budżet Obywatelski - 2015 rok

Gazeta Wyborcza  
- 3 114,36 zł brutto

Express Bydgoski  
- 14 204,04 zł brutto

Gazeta Pomorska  
- 1 492,01 zł brutto

Bydgoski Budżet Obywatelski - 2016 rok

Gazeta Wyborcza  
- 14 833 zł brutto

Express Bydgoski  
- 17 990 zł brutto

Gazeta Pomorska  
- 10 024,5 zł brutto

Grupa Enjoy Media  
- 3 690 zł brutto

MEDIA IMPACT POLSKA Sp. z o. o. – Onet.pl  
- 2 066,40 zł brutto

Facebook  
- 2 517 zł netto

Bydgoski Budżet Obywatelski - 2017 rok

Gazeta Wyborcza  
- 5 658,00 zł brutto

Express Bydgoski  
- 2 737,98 zł brutto

Gazeta Pomorska  
- 12 669,00 zł brutto

MEDIA IMPACT POLSKA Sp. z o. o. – Onet.pl  
- 1 033,20 zł brutto

Akademickie Inkubatory Przedsiębiorczości – Portal kujawski  
- 799,50 zł brutto

VMEDIA- Bydgoszcz24.pl  
- 799,50 zł brutto

Nasze Miasto Bydgoszcz  
- 1 845,00 zł brutto

Grupa Enjoy Media  
- 3 000,00 zł brutto

Facebook  
- 2 503,10 zł netto

Bydgoski Budżet Obywatelski - 2018 rok

Gazeta Wyborcza  
- 16 715 zł brutto

Express Bydgoski  
- 40 273 zł brutto

Gazeta Pomorska  
- 14 243 zł brutto

Grupa Enjoy Media  
- 13 797 zł brutto

TVP 3  
- 7 232 zł brutto

Facebook  
- 2 936 netto

Pozostałe koszty – 55 085 zł brutto

Konsultacje Społeczne - 2017 rok

Express Bydgoski  
- 20 957,97 zł brutto

Gazeta Wyborcza  
- 7 626,00 brutto

Gazeta Pomorska  
- 6 430,00 zł brutto

VMEDIA bydgoszcz24.pl  
- 1 845,00 zł brutto

Grupa Enjoy Media  
- 2 700,00 zł brutto

Akademickie Inkubatory Przedsiębiorczości – Portal Kujawski  
- 492,00 zł brutto

Facebook  
- 641,35 zł netto

Konsultacje społeczne - 2018 rok

Gazeta Wyborcza  
- 23 525 zł brutto

Express Bydgoski  
- 25 659 zł brutto

Gazeta Pomorska  
- 13 332 zł brutto

Grupa Enjoy Media  
- 4 500 zł brutto

TVP 3  
- 5 047,92 zł brutto

Facebook  
- 1 438 zł netto

Pozostałe koszty – 28 614 zł brutto

2 powtórzonym  
brutto.





**RADNY RADY MIASTA BYDGOSZCZY**  
**Andrzej Młyński**

Bydgoszcz, 19 grudnia 2018 r.

INT-01/2018

Andrzej Młyński  
Radny Rady Miasta Bydgoszczy

Prezydent Miasta Bydgoszczy  
ul. Jezuicka 1  
85-102 Bydgoszcz

WPLYSŁO  
URZĄD MIASTA BYDGOSZCZY  
Rada Miasta Bydgoszczy

data 19.12.2018  
liczba Załączników 109/2018  
podpis *Klanoch*

**INTERPELACJA**

dot. terenu miejskiego przy ul. Tatrzańskiej 21

Szanowny Panie Prezydencie,

Proszę o odpowiedź na pytania od Mieszkańców Bydgoszczy:

1. **Na jaki cel Władze Miasta Bydgoszczy zamierzają przeznaczyć nieruchomość miejską przy ul. Tatrzańskiej 21?**
2. **Jaki według obecnego zdania Władz Miasta Bydgoszczy był wynik konsultacji społecznych przeprowadzonych w zeszłym roku w sprawie tego terenu?**  
Bezpośrednio po konsultacjach Prezydent Miasta twierdził, iż "w zakończonych konsultacjach wzięło udział 289 mieszkańców, stanowi to 0,4% głosów uprawnionych do głosowania. Żaden z wariantów odpowiedzi nie zdobył dominującej większości. W związku z tym raport z konsultacji może być materiałem pomocniczym i opiniującym, jednak nie będący podstawą podjęcia ostatecznych decyzji,.. Natomiast niedawno Sekretarz Miasta przedstawił tezę, że z przeprowadzonych konsultacji wynika, iż "nieruchomość powinna zostać sprzedana lub wydzierżawiona na cele opieki rehabilitacyjnej". Tymczasem patrząc obiektywnie na wynik tych konsultacji: 1) za sprzedaż, a środki przeznaczyć na Fordońskie Centrum Kultury oddano 58 głosów; 2) za sprzedaż lub wydzierżawieniem na cele opieki rehabilitacyjnej - 80 głosów; 3) przekazana na działalność OSP - 35 głosów; 4) inne - 109 głosów (!), w tym w szczególności załącznika 1 dla INNE, gdzie wymieniono wszystkie zdania opiniujących, zwłaszcza gdy w sprawie zachowania tej nieruchomości w zasobach miasta nie było osobnego pytania konsultacyjnego (o co przede wszystkim wnioskowali wnioskodawcy powołania tych konsultacji) nie ma ani jednego głosu za sprzedaż tej nieruchomości; Można więc uznać, że wszystkie 109 głosów jest przeciwna jej sprzedaży. Można też do tej liczby doliczyć 35 głosów "na OSP", gdyż i te stanowią o pozostawieniu nieruchomości w zasobach Miasta. Zatem pozostaje pytanie od kiedy  $80 > 109$ ? Nawet gdy dodamy  $80 + 58$  głosów za sprzedaż to i tak wynik będzie mniejszy od  $109 + 35$  (OSP) głosów za pozostawieniem tej nieruchomości w zasobach Miasta i rękach jego Mieszkańców!  
**Zatem jaki cel przyświeca Włodarzom i ich urzędnikom w przedstawianiu „nowych” danych związanych z wynikami tych konsultacji?**
3. **Czy o przeznaczeniu tego terenu zadecyduje w stosownej uchwale Rada Miasta Bydgoszczy, czy wyłącznie Prezydent Miasta Bydgoszczy i jego urzędnicy?**





**RADNY RADY MIASTA BYDGOSZCZY**  
**Andrzej Młyński**

4. Jaki był cel związany z podziałem nieruchomości miejskiej - dz. nr ew. 16 w obrębie 402? Według jakiej koncepcji ZDMiKP wydzielono działki nr 16/4 i 16/5 obr. 402 - podziałowi pod drogi zgodnie z obowiązującymi planami miejscowymi stanowi wyłącznie nieznaczny obszar wzdłuż ul. Tatrzańskiej - będącej na granicy tego planu (dz. nr ew. 16/1, 16/2 i 16,3 obr. 402). Dlaczego o tym podziale nie zostało poinformowane najbliższe sąsiedztwo tej nieruchomości?
5. Jaki profil działalności posiada firma, na rzecz której widać usilne działania Władz Miasta w celu przejęcia przez nią nieruchomość przy ul. Tatrzańskiej 21?  
W jakim procencie ich klientela to Polacy, korzystający z usług rehabilitacyjnych w ramach świadczeń NFZ? Czy działalność ta w jakimkolwiek stopniu jest uciążliwa dla sąsiedztwa - np. smród od stadniny koni, które używane są do rehabilitacji? Jakich wyburzeń zamierza dokonać na nieruchomości przy ul. Tatrzańskiej 21? Czy decyzje o warunkach zabudowy dla tej nieruchomości będą wydawane także bez informowania o tym najbliższego sąsiedztwa?
6. Kto i w jakim celu zdecydował aby z końcem 2017 roku dokonać opróżnienia obiektu poszkolnego ze wszelkiego wyposażenia, a pozostałości którymi niebyły zainteresowane inne placówki szkolne w mieście wyrzucić na śmieci do wielkiego kontenera? W jaki sposób informowano inne miejskie podmioty o możliwości pozyskania wyposażenia z tej byłej placówki? Ile ton oraz jakiej szacowanej wartości wyposażenie zostało wyrzucone na śmieci?
7. Obiekt dawnej szkoły powstał w 1889 roku. W piwnicy posiada wspaniałe ceglane sklepienia z tego okresu. Także dawniej, przed otynkowaniem, elewację stanowiły stare pruskie cegły. Zatem, czy znajduje on się w rejestrze zabytków? Czy Plastyk Miejski oraz Konserwator Zabytków dokonali kiedykolwiek analizy tego obiektu w celu ewentualnego wpisania go do rejestru?
8. W jakim celu na budynkach nadal wiszą dane „Szkoły Podstawowej nr 9 przy ul. Tatrzańskiej 21” wraz z Polskim Godłem?
9. Czy obiekt nadal jest chroniony przez firmę ochroniarską? Jeżeli tak to proszę o kopię stosownej umowy. Proszę też o informację ile dotychczas było nieuprawnionych wtargnięć na ten teren oraz jakich dokonano dewastacji (także tych zgłoszonych na Policję)?
10. Czy normą jest, pozostawianie bez ogrzewania pustostanów miejskich zarządzanych przez ADM?

Proszę o konkretne odpowiedzi, w punktach.

Z wyrazami szacunku

*Andrzej Młyński*





SEKRETARZ MIASTA  
Edward DOBROWOLSKI

Bydgoszcz, dnia 7.01.2019r.  
RM.0003.9.1.2018

Pan Andrzej Młyński  
Radny Rady Miasta Bydgoszczy  
w miejscu

W związku ze złożoną przez Pana Radnego interpelacją z dnia 19 grudnia 2018r. dot. terenu miejskiego położonego przy ul. Tatrzańskiej 21, odnosząc się do przedstawionych w ww. wystąpieniu pytań uprzejmie informuję, co następuje:

Ad 1. Budynek po Szkole Podstawowej Nr 9 w Fordonie przy ul. Tatrzańskiej 21, jest nadal własnością Miasta i nie zapadła jeszcze ostateczna decyzja co do możliwości jego zagospodarowania i zadysponowania.

Ad 2. Konsultacje społeczne mają charakter opiniujący. Raport z konsultacji umieszczony jest na stronie internetowej [www.bydgoskiekonsultacje.pl](http://www.bydgoskiekonsultacje.pl), stąd nie ma potrzeby dodatkowej interpretacji wyników.

Ad 3. W zależności od sposobu zadysponowania przedmiotowej nieruchomości podjęta zostanie stosowna uchwała Rady Miasta lub zarządzenie Prezydenta Miasta.

Ad 4. W przypadku przeznaczenia części terenu stanowiącego własność Miasta Bydgoszczy pod rozwiązania komunikacyjne wydzielane są z niego odpowiednie fragmenty gruntu. Nadmieniam, iż wschodnia część ww. nieruchomości położona jest w granicach obowiązującego mpzp „Fordon: Zofin, Niepodległości i Łoskoń – część południowa” w Bydgoszczy i wchodzi w skład terenu oznaczonego „157.KDX” ( teren drogi publicznej ulica klasy dojazdowej – droga pieszo-jezdna ) oraz „123.KDL” ( teren drogi publicznej ulica klasy lokalnej ). Północna część nieruchomości wchodzi w skład terenu oznaczonego w ww. planie symbolem „115.KDG” ( teren drogi publicznej – ulica klasy głównej ) i w skład terenu oznaczonego w miejscowym planie zagospodarowania przestrzennego osiedla „Łoskoń w jednostce Fordon w Bydgoszczy symbolem „54.KG” ( teren drogi publicznej – ulica klasy głównej ). Pozostała część gruntu położona jest na obszarze nie objętym planem miejscowym. Należy zauważyć, że linię podziału poprowadzono na przedłużeniu powyższych terenów, po granicy ozn. symbolami „157.KDX” i „115.KDG”. Północno – zachodnia część nieruchomości przylega do pasa drogowego ulicy Świętokrzyskiej i wydzielono z niej teren stanowiący rezerwę pod ewentualną rozbudowę ulicy do określonej w „Rozporządzeniu Ministra Transportu i Gospodarki Morskiej z dnia 2 maja 1999r. w sprawie warunków technicznych, jakim powinny odpowiadać drogi publiczne i ich usytuowanie”.

Jednocześnie informuję, że zgodnie z obowiązującymi przepisami przy prowadzeniu postępowania podziałowego nieruchomości gruntowej, najbliższe sąsiedztwo tej nieruchomości nie jest stroną tego postępowania, jedynie w przypadku odtworzenia znaków granicznych w terenie sąsiedzi działki będącej przedmiotem podziału informowani są o tym fakcie. Pragnę poinformować, że geodeta wyznaczający na gruncie granice działek powstałych w wyniku podziału stwierdził, że istnieją w terenie stare znaki graniczne, stąd nie było konieczności powiadomienia właściciela działki sąsiedniej stanowiącej własność osoby prywatnej o tym podziale.

Ad 5. Aktualnie Miasto nie prowadzi postępowania zmierzającego do zbycia wspomnianej nieruchomości oraz jej zagospodarowania.

Ponadto informuję, iż przy wydawaniu decyzji o warunkach zabudowy obowiązkiem organu zgodnie z art. 61 § 4 w zw. z art. 10 i art. 28 ustawy z dnia 14 czerwca 1960r. Kodeks postępowania administracyjnego jest ustalenie wszystkich stron postępowania i powiadomienie ich o toczącym się postępowaniu. Zarówno w orzecznictwie sądów administracyjnych, jak i w doktrynie, przyjmuje się, że stronami w postępowaniu w sprawie ustalenia warunków zabudowy, oprócz wnioskodawcy, są właściciele i użytkownicy wieczystości działki, której dotyczy postępowanie, oraz właściciele i użytkownicy wieczystości działek sąsiednich.

Ad 6. Wraz z przeniesieniem Szkoły Podstawowej nr 9 z ul. Tatrzańskiej 21 do budynku przy ul. Bora-Komorowskiego 2 nastąpiło także przeniesienie jej majątku rzeczowego. Stąd brak wyposażenia w obiekcie poszkolnym. Ponadto decyzją komisji powołanej przez dyrektora szkoły, która określiła przydatność i stan techniczny urządzeń i wyposażenia, część nadających się do użytku sprzętów i pomocy dydaktycznych zostało przekazanych innym jednostkom oświatowym, a uszkodzone, nie spełniające norm bezpieczeństwa – zniszczono. Wyposażenia w dobrym stanie nie wyrzucono, a dwa kontenery (o łącznej pojemności 37 m<sup>3</sup>) zostały wypełnione śmieciami – w tym nie nadającym się do użycia sprzętem.

O możliwości pozyskania sprawnego wyposażenia inne placówki zostały poinformowane na naradach dyrektorów oraz poprzez Oświatową Platformę Informatyczną Urzędu Miasta (wiadomość nr 4110).

W sposób naturalny cały sprzęt jest wykorzystywany na potrzeby uczniów bydgoskich szkół. Wyposażenie otrzymały też dwie organizacje pożytku publicznego.

Ad 7. Budynek przy ul. Tatrzańskiej 21 nie jest objęty ochroną konserwatorską.

Ad 8. Pozostawienie nieaktualnej tablicy urzędowej i godła państwowego na budynku przy ul. Tatrzańskiej 21 jest przeoczeniem. Dyrektor Szkoły Podstawowej nr 9 został zobowiązany do usunięcia ww. danych w najbliższym możliwym terminie.

Ad.9. Obiekt chroniony jest przez firmę Solid Security. W 2018 r. nie dokonano włamania do obiektu natomiast podczas cyklicznych wizytacji na obiekcie w ubiegłym roku ujawniono wybitą szybę w oknie piwnicznym i wybitą szybę w oknie na korytarzu ( na korytarzu leżała cegła i odłamki szyby ) - szyby wstawiono. Od strony lasu ujawniono dwa odcinki rozerwanej siatki ogrodzenia ( obiekt jest w całości ogrodzony ).

Ad. 10. Obiekt został przejęty jako budynek opróżniony i odcięty od mediów z nieczynną lokalną kotłownią, która z uwagi na stan techniczny była awaryjna. Podjęcie działań związanych z uruchomieniem lokalnej kotłowni olejowej wiąże się z poniesieniem wysokich kosztów. Z uwagi na nieużytkowanie obiektu nie jest zasadne ponoszenie dodatkowych wysokich kosztów eksploatacji lokalnej kotłowni olejowej.

*z polecenia*

SEKRETARZ MIASTA

*Edward Dobrowolski*



**RADNY RADY MIASTA BYDGOSZCZY**  
**Andrzej Młyński**

Bydgoszcz, 19 grudnia 2018 r.

INT-02/2018

**Andrzej Młyński**  
 Radny Rady Miasta Bydgoszczy

WPLYNEŁO	
URZĄD MIASTA BYDGOSZCZY	
Rada Miasta Bydgoszczy	
data	19.12.2018
ilość załączników	2. dr. 109/2018
podpis	<i>[Signature]</i>

*UI*  
*[Signature]*

*Z NASZES WIEDZY NIE WYCAWIAĆ KORZYŚCI Z NASZICH PRÓB LOKALNYCH*

Prezydent Miasta Bydgoszczy  
 ul. Jezuicka 1  
 85-102 Bydgoszcz

**INTERPELACJA**  
 dot. budowy trasy S5

Szanowny Panie Prezydencie,

Proszę o odpowiedź na pytania od Mieszkańców Bydgoszczy:

Czy w związku z budową trasy szybkiego ruchu S5 przez teren Miasta Bydgoszcz wyznaczono szlaki transportowe do transportu materiałów budowlanych na teren budowy trasy? Czy w związku z tym dokonano audytu obecnego stanu dróg w ciągu tych szlaków, w celu późniejszego wyegzekwowania napraw nawierzchni ulic zdewastowanych na skutek wzmożonego ruchu ciężkich pojazdów?

Na przełomie października i listopada ulicami Fordonu – Wyzwolenia, Ostromecka i al. Marszałka Józefa Piłsudskiego, czteroosiowe wywrotki w znacznej ilości nieustannie dokonywały transportu ziemi z terenu gospodarstwa rolnego na os. Nad Wisłą do terenu budowy trasy S5. W wyniku ich przejazdów można teraz zauważyć na trasie licznie pozapadane studnie oraz garby na niedawno remontowanych ulicach. W związku z powyższym czy szanowny ZDMiKP wie cokolwiek o tej sprawie i jaka jest ich opinia? Czy na terenie Fordonu jakikolwiek podmiot gospodarczy, lub osoby prywatne, uzyskały stosowne pozwolenia na wydobycie niezliczonej ilości ton ziemi? Czy takowe wydobycie jest możliwe w bezpośrednim sąsiedztwie wałów wiślanych?

Z wyrazami szacunku

*Andrzej Młyński*





Bydgoszcz, 9 .01.2019 r.

RM.0003.9.2.2018

Nr wpływu – 28258

**Pan**

**Andrzej Młyński**

Radny

Rady Miasta Bydgoszczy

**Dotyczy: przejazdu pojazdów ciężarowych przez Bydgoszcz.**

*Szanowny Panie Radny!*

w odpowiedzi na Pana interpelację uprzejmie informuję, że zgodnie z USTAWĄ z dnia 21 marca 1985 r. o drogach publicznych (Dz.U.07.19.115) na drogach innych, tj. powiatowych, gminnych i wewnętrznych mogą poruszać się tylko pojazdy o dopuszczalnym nacisku pojedynczej osi do 8t. Przypadki przejeżdżania pojazdów ciężarowych (powyżej dopuszczonego limitu) są zatem ewidentnymi przypadkami łamania obowiązującego ograniczenia. Należy jednak mieć na uwadze, że wymienione w Pana piśmie pojazdy czteroosiowe o ile nie przekraczają łącznej masy całkowitej 32 t ( tj. 8 t na każdą z osi) mogą bez przeszkód poruszać się po tego typu drogach.

Informuję, że w każdym przypadku zgłoszenia naruszeń obowiązujących przepisów związanych z przekroczeniem tonażu przez użytkowników zarządca drogi zwraca się do Kujawsko-Pomorskiego Wojewódzkiego Inspektora Transportu Drogowego z prośbą o przeprowadzanie częstszych kontroli ruchu drogowego (w zakresie sprawdzania dokładnej masy przejeżdżających pojazdów i bezwzględnego nakładania kar względem kierowców łamiących obowiązujące przepisy) w konkretnych lokalizacjach na terenie Bydgoszczy.

W nawiązaniu do Pana obserwacji dotyczącej wzmożonego ruchu pojazdów ciężarowych obsługujących budowę S5 informuję, że przed rozpoczęciem inwestycji Wykonawcy trasy S5 zostali zobligowani przez Inwestora tj. Generalną Dyрекcję Dróg Krajowych i Autostrad oddział Bydgoszcz do uzgadniania tras przejazdów z lokalnymi zarządcami dróg w zakresie nie tylko samych tras, ale również zmian w organizacji ruchu. Zarządca dróg w Bydgoszczy skutecznie ograniczył wykorzystanie swoich ulic wydając warunki, których Wykonawcy nie byli w stanie spełnić.

Na podstawie posiadanych informacji, obecnie przez ulice położone w Fordonie nie jest legalnie prowadzony żaden ruch pojazdów obsługujących budowę trasy S5. Wychodząc naprzeciwko oczekiwaniom mieszkańców jak i w aspekcie ochrony dróg będących majątkiem Gminy Bydgoszcz zwróćę się do Kujawsko-Pomorskiego Wojewódzkiego Inspektora Transportu Drogowego celem potwierdzenia zaobserwowanych przez Pana naruszeń.

Z pozdrowieniami

  
ZASTĘPCA PREZYDENTA MIASTA  
Mirosław Kozłowicz



**RADNY RADY MIASTA BYDGOSZCZY**  
**Andrzej Młyński**

Bydgoszcz, 19 grudnia 2018 r.

INT-04/2018

**Andrzej Młyński**

Radny Rady Miasta Bydgoszczy

WPLYNEŁO  
URZĄD MIASTA BYDGOSZCZY  
Rada Miasta Bydgoszczy  
data: 19.12.2018  
liczba załączników: 109/2018  
podpis: *Manoel*

Prezydent Miasta Bydgoszczy  
ul. Jezuicka 1  
85-102 Bydgoszcz

**INTERPELACJA**

dot. oznakowania dróg

*Szanowny Panie Prezydencie,*

*Proszę o odpowiedź na pytania od Mieszkańców Bydgoszczy:*

*Dlaczego po dzień dzisiejszy, pomimo zapewnienia ZDMiKP, nie ustawiono znaków „uwaga konie” przy drodze wojewódzkiej DW 256 w ciągu ul. Wyzwolenia (przy komisariacie policji Bydgoszcz-Fordon oraz w okolicy ul. Brzegowej i ul. Czerwcowej)? Proszę o konsultację w tej sprawie ze stadniną koni znajdującą się na ul. gen. T. Bora – Komorowskiego 85A: Ośrodkiem Rekreacji Konnej Bydgoszcz-Fordon.*

Z wyrazami szacunku

*Andrzej Młyński*







ZASTĘPCA PREZYDENTA BYDGOSZCZY  
Mirostław KOZŁOWICZ

Bydgoszcz, 10 stycznia 2019 r.

RM.0003.9.4.2018

Nr wpływu 28259

**Pan  
Andrzej Młyński  
Radny Rady Miasta Bydgoszczy**

**Dotyczy: oznakowania dróg w ciągu ulicy Wyzwolenia.**

*Szanowny Panie Radny,*

odpowiadając na Pana interpelację odnośnie ustawienia oznakowania ostrzegawczego o prowadzeniu koni w ciągu ul. Wyzwolenia informuję, że przedmiotowe oznakowanie zostało ustawione.

*Z pozdrowieniami  
Mirostław Kozłowski*



**RADNY RADY MIASTA BYDGOSZCZY**  
**Andrzej Młyński**

Bydgoszcz, 19 grudnia 2018 r.

INT-05/2018

**Andrzej Młyński**  
Radny Rady Miasta Bydgoszczy

Prezydent Miasta Bydgoszczy  
ul. Jezuicka 1  
85-102 Bydgoszcz

WPLYNEŁO  
URZĘD MIASTA BYDGOSZCZY  
Rada Miasta Bydgoszczy

data 19.12.2018  
liczba załączników 1. dk 109/188  
podpis *Klarned*

## INTERPELACJA

dot. statystyki – ludność Bydgoszczy

*Szanowny Panie Prezydencie,*

*Proszę o najbardziej aktualne dane statystyczne dotyczące:*

- 1) Liczby ludności mieszkańców Bydgoszczy z podziałem na Osiedla – jednostki pomocnicze Miasta*
- 2) Liczby ludności każdej z ulic na terenie Fordonu*

*Z wyrazami szacunku*

*Andrzej Młyński*







ZASTĘPCA PREZYDENTA BYDGOSZCZY  
Maria WASIAK

Bydgoszcz, 3 stycznia 2019 r.

RM.0003.9.5.2018

**Pan**

**Andrzej Młyński**

**Radny Rady Miasta Bydgoszczy**

*Memorandum*

Odpowiadając na interpelację Pana Radnego, znak: INT-05/2018 z dnia 19 grudnia 2018 r. dotyczącą liczby ludności Bydgoszczy, w załączeniu przekazuję dane o liczbie osób zameldowanych na pobyt stały w podziale na 29 osiedli oraz według ulic osiedli: Nowy Fordon, Stary Fordon, Tatrzańskie i Tereny Nadwiślańskie.

Załączone dane zostały przygotowane według stanu z dnia 31 grudnia 2018 r.

Pragnę zaznaczyć, że liczba osób zameldowanych na pobyt stały w Bydgoszczy, wynosząca 317.768 osób w dniu 31 grudnia 2018 r. nie jest porównywalna z liczbą ludności, publikowaną przez Główny Urząd Statystyczny, która według najbardziej aktualnych danych, tj. z dnia 30 czerwca 2018 r. wyniosła 351.254 osób. Niestety statystyka publiczna nie udostępnia danych na poziomie terytorialnym niższym niż gmina, dlatego dane odnoszące się do osiedli, a tym bardziej ulic nie są dostępne z tego źródła.

*z gwarancją*

ZASTĘPCA PREZYDENTA MIASTA

*Maria Wasiak*  
Maria Wasiak

Załączniki: 5 plików



**Zestawienie ilości wyborców i osób nie mających prawa wybierania  
na dzień: 02-01-2019**

okr.	obwód	Razem
	BARTODZIEJE	23 542
	BIELAWY	7 148
	BŁONIE	14 379
	BOCIANOWO-ŚRÓDMIEŚCIE-STARE M.	27 310
	BYDGOSZCZ WSCHÓD-SIERNIECZEK	2 293
	CZYŻKÓWKO	7 813
	FLISY	1 520
	GLINKI-RUPIENICA	3 162
	GÓRZYSKOWO	13 941
	JACHCICE	3 536
	KAPUŚCISKA	21 274
	LEŚNE	12 488
	ŁĘGNOWO	1 759
	ŁĘGNOWO-WIEŚ	842
	MIEDZYŃ - PRĄDY	11 707
	NOWY FORDON	29 603
	OKOLE	9 373
	OSIEDLE BRDYUJŚCIE	1 369
	OSOWA GÓRA	12 977
	PIASKI	2 411
	SMUKAŁA-OPLAWIEC-JANOWO	1 862
	STARY FORDON	15 157
	SZWEDEROWO	22 652
	TATRZAŃSKIE	14 628
	TERENY NADWIŚLAŃSKIE	5 414
	WILCZAK-JARY	7 934
	WYZYNY	28 980
	WZGÓRZE WOLNOŚCI	11 557
	ZIMNE WODY-CZERSKO POLSKIE	1 137

**Zestawienie ilości wyborców i osób nie mających prawa wybierania  
na dzień: 02-01-2019**

okr.	obwód	Razem
<b>Razem:</b>		317 768

Zestawienie ilości wyborców i osób nie mających prawa wybierania  
na dzień: 02-01-2019

okr.	obwód	ulica	Razem
		NOWY FORDON	29 603
		AKADEMICKA	0
		ALEJE PROF. SYLWESTRA KALISKIEGO	256
		ALFONSA LICZERSKIEGO	381
		ANTONIEGO JĘDRUSZKA	26
		BARTŁOMIEJA Z BYDGOSZCZY	532
		BERNARDA CHRZANOWSKIEGO	15
		BRONISŁAWA ZYGFRYDA NOWICKIEGO	37
		BYDGOSKICH OLIMPIJCZYKÓW	518
		CHRISTIANA ANDERSENA	151
		CZESŁAWA NIEDUSZYŃSKIEGO	344
		EDMUNDA BIERNACKIEGO	0
		EDWARDA ZURNA	324
		EUGENIUSZA KWIATKOWSKIEGO	218
		EWY SZELBURG-ZAREMBINY	1 243
		FELICJI KRYSIEWICZOWEJ	128
		FELIKSA STAMMA	37
		FRANCISZKA SCHREIBERA	0
		FRANCISZKA WITECKIEGO	743
		GAWĘDY	354
		GEN. AUGUSTA EMILA FIELDORFA "NILA"	1 615
		GEN. FRANCISZKA KLEEBERGA	157
		GEN. TADEUSZA JORDANA-ROZWADOWSK	0
		GEN. WIKTORA THOMMEJE	298
		GEN. WŁADYSŁAWA ANDERSA	0
		GOŁCINNA	268
		HENRYKA KULPIŃSKIEGO	32
		HIERONIMA GOŁĘBIEWSKIEGO	68
		IGNACEGO DASZYŃSKIEGO	46
		IGRZYSKOWA	1 195
		IZABELI ROMANOWSKIEJ	0



Zestawienie ilości wyborców i osób nie mających prawa wybierania  
na dzień: 02-01-2019

okr.	obwód	ulica	Razem
		NOWY FORDON	
		JANA BIELAWSKIEGO	445
		JANA BRZECHWY	437
		JANA KLEINA	1 270
		JANA MARCINA SZANCERA	614
		JANA PIWNIKA-PONUREGO	200
		JANA TESKI	342
		JANA WIERZEJEWSKIEGO	258
		JANINY PORAZIŃSKIEJ	703
		JASINIECKA	51
		JEREMIEGO PRZYBORY	855
		JERZEGO RUPNIEWSKIEGO	0
		JÓZEFA TWARDZICKIEGO	161
		JULIANA PREJSA	0
		KAZIMIERZA HOFFMANA	196
		KONFEDERATÓW BARSKICH	357
		KONRADA FIEDLERA	108
		KS. HENRYKA SZUMANA	10
		KS. JÓZEFA KUTERMAKA	5
		KS. STANISŁAWA BRZÓSKI	26
		KS. ZYGMUNTA TRYBOWSKIEGO	608
		LUDWIKA RYDYGIERA	4
		LUDWIKA SOSNOWSKIEGO	193
		MACIEJA RATAJA	976
		MARIANA REJEWSKIEGO	0
		MATKI TERESY Z KALKUTY	0
		MELCHIORA WAŃKOWICZA	512
		MICHAŁA CZERSKIEGO	0
		MICHAŁA GROBELSKIEGO	4
		MIECZYŚŁAWA POŁUKARDA	36
		MIECZYŚŁAWA WIELICZA	51

Zestawienie ilości wyborców i osób nie mających prawa wybierania  
na dzień: 02-01-2019

okr.	obwód	ulica	Razem
		NOWY FORDON	
		MIKOŁAJA BOETUCIA	653
		MJR HENRYKA SUCHARSKIEGO	725
		MJR. JANA HENRYKA TYCHONIA	83
		MJR. JÓZEFA GRUSSA	59
		MONTE CASSINO	1 134
		PAWEŁA EDMUNDA STRZELECKIEGO	94
		PAWEŁA Z ŁĘCZYCY	13
		PIOTRA WISZNIEWSKIEGO	150
		POD SKARPĄ	126
		P.POR. EMILII GIERCZAK	411
		PRZYJACIÓŁ	138
		RODZINNA	304
		ROMANA KACZMARCZYKA	40
		ROMUALDA MIELCZARSKIEGO	219
		STANISŁAWA BRZĘCZKOWSKIEGO	54
		STANISŁAWA DUBOISA	143
		STANISŁAWA ŁABENDZIŃSKIEGO	540
		STANISŁAWA SKARZYŃSKIEGO	610
		STANISŁAWA TYCHONIEWICZA	409
		STEFANA CISZEWSKIEGO	0
		STEFANA MAJTKOWSKIEGO	20
		STUDENCKA	0
		SUCHA	9
		SUCZYŃSKA	0
		SYBIRAKÓW	551
		SZCZĘLIWA	666
		SZLAKOWA	166
		TEODORA KOCERKI	8
		TOMASZA GOLLOBA	881
		TRAKTORZYSTÓW	4

Zestawienie ilości wyborców i osób nie mających prawa wybierania  
na dzień: 02-01-2019

okr.	obwód	ulica	Razem
		NOWY FORDON	
		WALERII DRYGAŁOWEJ	48
		WILHELMA ROENTGENA	0
		WINCENTEGO GORDONA	49
		WINCENTEGO WITOSA	766
		WŁADYSŁAWA FRYDRYCHA	58
		WŁADYSŁAWA PIÓRKA	173
		WŁADYSŁAWA STOMY	154
		WŁADYSŁAWA TĘMOJTELA	10
		WŁODZIMIERZA KULMATYCKIEGO	28
		WOJCIECHA ALBRYCHTA	318
		WOJCIECHA KORFANTEGO	0
		WOJCIECHA ŁOCHOWSKIEGO	1 598
		WOJCIECHA RZEŃNICKIEGO	561
		WOJCIECHA STASZEWSKIEGO	8
		ZBIGNIEWA RASZEWSKIEGO	54
		ZENONA FRYDRYCHOWICZA	160
		<b>Razem:</b>	<b>29 603</b>

Zestawienie ilości wyborców i osób nie mających prawa wybierania  
na dzień: 02-01-2019

okr.	obwód	ulica	Razem
		STARY FORDON	15 157
		2 PA •DZIERNIKA	52
		ALEJA MARSZ. JÓZEFA PIĘSUDSKIEGO	827
		ALTANOWA	923
		AMETYSTOWA	5
		ANDRZEJA FRYCZA-MODRZEWSKIEGO	0
		BARTŁOMIEJA WARDYŃSKIEGO	12
		BURSZTYNOWA	14
		BYDGOSKA	178
		CECHOWA	532
		CELNA	36
		CIASNA	43
		CIERPICKA	7
		DORODNA	143
		DWORZEC	44
		FILOMATÓW	17
		FLOTYLLI WIELANEJ	0
		FORDOŃSKA	956
		GEN. JÓZEFA DOWBOR-MUŁENICKIEGO	284
		GEN. LEOPOLDA OKULICKIEGO	1 000
		GEN. STANISŁAWA TACZAKA	486
		GEN. STEFANA ROWECKIEGO-GROTA	318
		GEN. WŁADYSŁAWA BORTNOWSKIEGO	763
		GEN. WŁADYSŁAWA SIKORSKIEGO	32
		GÓRALSKA	52
		JAKUBA WOJCIECHOWSKIEGO	328
		JANA STYKI	27
		JÓZEFA CHEŁMOŃSKIEGO	44
		JÓZEFA KORZENIOWSKIEGO	22
		KAMERALNA	33
		KAPELUSZNIKÓW	58

Zestawienie ilości wyborców i osób nie mających prawa wybierania  
na dzień: 02-01-2019

okr.	obwód	ulica	Razem
		STARY FORDON	
		KASZTELAŃSKA	0
		KAZIMIERZA BORUCKIEGO	47
		KOMISJI EDUKACJI NARODOWEJ	46
		KONSTANTEGO KRYGERA	34
		KOŁCIELNA	0
		KRYSZTAŁOWA	45
		KS. JÓZEFA SZYDZIKA	60
		ŁYDOWA	22
		ŁUKASZA WYBRANOWSKIEGO	0
		MAGAZYNOWA	23
		MARIAMPOLSKA	58
		MŁCZNA	27
		MIESZKA I	61
		MIKOŁAJA RYŃSKIEGO	330
		NAD WISŁĄ	39
		NAWIGACYJNA	38
		OBROŃCÓW HELU	54
		ORDYNACKA	7
		OSIEDLOWA	1 122
		OSIELSKA	38
		PATROLOWA	20
		PIASTOWA	350
		PIEKARY	25
		PIELĘGNIARSKA	1 119
		POWSTANIA STYCZNIOWEGO	47
		PPOR. DANUTY SIEDZIKÓWNY "INKI"	175
		PRODUKCYJNA	165
		PROMENADA	0
		PRZEŁOMOWA	56
		PRZY BÓŻNICY	18

Zestawienie ilości wyborców i osób nie mających prawa wybierania  
na dzień: 02-01-2019

okr.	obwód	ulica	Razem
		STARY FORDON	
		PRZY TARTAKU	25
		PRZYTULNA	0
		RAJMUNDA PAŁUBICKIEGO	28
		RAKOWA	3
		RYBAKI	380
		RYNEK	105
		SAMOTNA	476
		SASKA	15
		SIELSKA	267
		STANISŁAWA PRZYBYSZEWSKIEGO	0
		STEFANA GARCZYŃSKIEGO	75
		STEFANA HEROMSKIEGO	127
		SWOBODNA	353
		SZAFIROWA	43
		SZKOLNA	38
		SZYBOWCOWA	3
		TARGOWISKO	9
		TOPAZOWA	95
		TRANSPORTOWA	7
		WALERIANA WRÓBLEWSKIEGO	29
		WANDY SIEMASZKOWEJ	94
		WILLOWA	8
		WITA STWOSZA	34
		WŁADYSŁAWA WARNEŃCZYKA	56
		WOLNA	668
		WYBUDOWANIE	63
		WYZWOLENIA	792
		ZAKŁADOWA	18
		ZENONA PRZESMYCKIEGO	31
		ZOFINSKA	12

Zestawienie ilości wyborców i osób nie mających prawa wybierania  
na dzień: 02-01-2019

okr.	obwód	ulica	Razem
	STARY FORDON		
		ZWIERZYŃIECKA	21
		ZYGMUNTA KULIGOWSKIEGO	20
		Razem:	15 157

Zestawienie ilości wyborców i osób nie mających prawa wybierania  
na dzień: 02-01-2019

okr.	obwód	ulica	Razem
		TATRZAŃSKIE	14 628
		ALEJA LEONA BARCISZEWSKIEGO	0
		ALPEJSKA	11
		BIESZCZADZKA	76
		BŁ. WINCENTEGO KADŁUBKA	313
		BOLESŁAWA ORLIŃSKIEGO	21
		BRONISŁAWA CZECHA	542
		CZARLIŃSKICH	11
		CZERWCOWA	0
		GALLA ANONIMA	1 686
		GEN. WŁADYSŁAWA ANDERSA	0
		GORCZAŃSKA	11
		GÓRSKIEGO OCHOTNICZEGO POGOTOWIA	541
		HELENY MARUSARZÓWNY	172
		HIERONIMA DERDOWSKIEGO	60
		JANKA Z CZARNKOWA	53
		JANOSIKA	1 220
		JARUŃSKA	1 905
		JUHASÓW	246
		JULIUSZA ZBOROWSKIEGO	0
		KARKONOSKA	0
		KLIMKA BACHLEDY	396
		KWIETNIOWA	8
		LAWINOWA	1 363
		MAJOWA	7
		MARCINA BIELSKIEGO	73
		MARCINA KROMERA	999
		MARIUSZA ZARUSKIEGO	650
		ORLĄT LWOWSKICH	0
		OSTROMECKA	0
		PELPLIŃSKA	47



Zestawienie ilości wyborców i osób nie mających prawa wybierania  
na dzień: 02-01-2019

okr.	obwód	ulica	Razem
		TATRZAŃSKIE	
		PIOTRA PALIŃSKIEGO	16
		POD REGLAMI	140
		PODGÓRZE	267
		SABAŁY	382
		SALEZJAŃSKA	9
		STANISŁAWA WITKIEWICZA	247
		SUDECKA	6
		ŒENIEŒNA	314
		ŒWIĘTOKRZYSKA	99
		TADEUSZA KOTARBIŃSKIEGO	181
		TATERNIKÓW	194
		TATRZAŃSKA	52
		TYTUSA CHAŁUBIŃSKIEGO	512
		WOJCIECHA ROJA	208
		WYZWOLENIA	1 059
		ZBÓJNICKA	531
		<b>Razem:</b>	<b>14 628</b>

Zestawienie ilości wyborców i osób nie mających prawa wybierania  
na dzień: 02-01-2019

okr.	obwód	ulica	Razem
		TERENY NADWIELAŃSKIE	5 414
		BOLESŁAWA MARCIŃCZAKA	0
		BRACI BATAŃSKICH	160
		BRZEGOWA	19
		FRANCISZKA KIEDROWSKIEGO	276
		GEN. JÓZEFA HALLERA	456
		GEN. TADEUSZA BORA-KOMOROWSKIEGO	2 504
		GEN. WŁADYSŁAWA ANDERSA	0
		GEODETÓW	66
		GRYFA POMORSKIEGO	367
		HALINY STABROWSKIEJ	12
		KONSTANTEGO CHMIELEWSKIEGO	0
		KS. JANA FILIPIAKA	0
		LEONA POSEUSZNEGO	109
		NARCYZA GIERYNA	477
		PIENIŃSKA	26
		PIOTRA KAROWSKIEGO	0
		STANISŁAWA TOMASZEWSKIEGO	0
		STEFANII TUCHOŁKOWEJ	120
		TOMASZA ŒNIEGOCKIEGO	0
		WYZWOLENIA	822
		<b>Razem:</b>	<b>5 414</b>





**RADNY RADY MIASTA BYDGOSZCZY**  
**Andrzej Młyński**

Bydgoszcz, 19 grudnia 2018 r.

INT-06/2018

Andrzej Młyński  
Radny Rady Miasta Bydgoszczy

Prezydent Miasta Bydgoszczy  
ul. Jezuicka 1  
85-102 Bydgoszcz

WPLYNIEŁO	
URZĄD MIASTA BYDGOSZCZY	
Rada Miasta Bydgoszczy	
Data	19. 12. 2018
HOŚC PRZYJĘTY	dot. 109/2018
Podpis	<i>[Signature]</i>

**INTERPELACJA**

dot. bydgoskiego budżetu obywatelskiego

Szanowny Panie Prezydencie,

Proszę o odpowiedź na pytania od Mieszkańców Bydgoszczy:

1. Z jakiego powodu negatywnie zweryfikowano projekt BBO e. 2019 nr 304 pn. „Fordoński skwer Marszałka Józefa Piłsudskiego” w lokalizacji „al. Marszałka Józefa Piłsudskiego, działki nr 18/17 i 18/22 obręb 435, os. Terenów Nadwiślańskich / "os. NIEPODLEGŁOŚCI" z powodu „Działka nie stanowi własności Miasta Bydgoszcz”?

Proszę o wypis/wyrys z rejestru gruntów z oznaczeniem wskazanej nieruchomości (działki nr 18/17 i 18/22 obręb 435) oraz przedstawieniem informacji czy aktualnie teren na który te działki wskazywały nadal jest własnością Miasta.

2. Proszę o wskazanie lokalizacji dla zwycięskiego projektu pn. "Budowa łąki miejskiej na niezagospodarowanych terenach zielonych" na terenie os. Tatrzańskie. Czy dla tej lokalizacji nie istnieją inne zamierzenia Miasta co do jego przeznaczenia – czyt. ORLIK LEKKOATLETYCZNY przy SP nr 67, którego projekt wykonano w ramach BBO e. 2015 os. Tatrzańskie?

Czy dla Władz Miasta Bydgoszczy nieaktualna jest już poprawa infrastruktury sportowej Szkoły Podstawowej nr 67 poprzez wykonanie orlika lekkoatletycznego na jedynym wolnym miejskim terenie do niej przylegającym (który miał być pierwszym tego typu projektem w Bydgoszczy) i celowa jest coroczna pozytywna weryfikacja wniosków zgłaszających cokolwiek (od wybiegów dla psów po łąki) na tym terenie?

3. Zgodnie z którym punktem regulaminu BBO e. 2018 negatywnie zweryfikowano projekt na os. Tatrzańskim pn. „wielopokoleniowa świetlica osiedlowa,, w lokalizacji nieruchomość przy ul. Tatrzańskiej 21 z powodu „brak podjętych decyzji w stosunku do przeznaczenia przedmiotowej nieruchomości”?

Jak widać po powyższych przykładach projektów z jednej okolicy, uznaniowość w zakresie weryfikacji wniosków Mieszkańców zgłoszonych do tzw. budżetu obywatelskiego jest na niezwykle wysokim poziomie, który powoduje wątpliwości wśród Mieszkańców co do sensowności nazwania tego budżetu „obywatelskim”.

Z wyrazami szacunku

*[Signature]*





Bydgoszcz, dnia 7 stycznia 2019 r.

RM.0003.9.6.2018

**Szanowny Pan**  
**Andrzej Młyński**  
**Radny Rady Miasta Bydgoszczy**

W odpowiedzi na interpelację z dnia 19 grudnia 2018 r. dotyczącą weryfikacji projektów zgłoszonych do programu BBO, poniżej przedstawiam następujące informacje:

W odniesieniu do zapytania o projekt nr 304 pn. „Fordoński skwer Marszałka Józefa Piłsudskiego” zgłoszony w 2018 roku, informuję, że działki podane przez autora nie stanowią własności Miasta Bydgoszczy, gdyż nie figurują w ewidencji gruntów i budynków. Na etapie weryfikacji autor projektu otrzymał informację o możliwości wskazania innej lokalizacji. Autor projektu nie wskazał innej lokalizacji ani nie złożył wniosku o ponowną weryfikację projektu. Jednocześnie informuję, że Rada Osiedla Tatrzańskie w odniesieniu do projektu pn. „Fordoński skwer Marszałka Józefa Piłsudskiego” nie przekazywała żadnych uwag oraz nie przekazała opinii w formie Uchwały Rady Osiedla.

W odniesieniu do zapytania o projekt nr 51 pn.: „Budowa „Łąki miejskiej” na niezagospodarowanych terenach zielonych” zgłoszony w 2018 roku, informuję, że na etapie weryfikacji projektu wskazano działkę nr 141, obr. 406, na której miałby być realizowany ten projekt. Dodatkowo informuję, że w trakcie weryfikacji nie zgłaszano ewentualnych kolizji z zamierzeniem dotyczącym wykonania w tym miejscu orlika lekkoatletycznego. Projekt pn.: „Budowa Łąki miejskiej” będzie realizowany z uwzględnieniem powstałej wcześniej dokumentacji projektowej. Jednocześnie informuję, że Rada Osiedla Tatrzańskie w odniesieniu do projektu pn. „Budowa „Łąki miejskiej” na niezagospodarowanych terenach zielonych” nie przekazywała żadnych uwag oraz nie przekazała opinii w formie Uchwały Rady Osiedla.

W odpowiedzi na zapytanie dotyczące projektu zgłoszonego w 2017 roku nr 353 pn. „Wielopokoleniowa świetlica osiedlowa z terenem sportowo-rekreacyjnym” informuję, że weryfikacja tego projektu nastąpiła na podstawie § 4 ust. 2 pkt 3 obowiązującego wówczas Regulaminu programu Bydgoski Budżet Obywatelski, zgodnie z którym w ramach programu BBO nie mogą być zgłaszane projekty, które są

sprzeczne z planami Miasta Bydgoszczy. Konsultacje społeczne dotyczące budynku po dawnej Szkole Podstawowej nr 9 odbyły się w dniach 30 listopada - 20 grudnia 2017r., tj. po zakończeniu edycji BBO w której zgłoszono projekt dotyczący ulokowania w tym budynku świetlicy. O przeprowadzenie tych konsultacji społecznych wniosowała Rada Osiedla Tatrzańskie.

2 pawilon  
burt.



**RADNY RADY MIASTA BYDGOSZCZY**  
**Andrzej Młyński**

Bydgoszcz, 19 grudnia 2018 r.

INT-07/2018

**Andrzej Młyński**  
Radny Rady Miasta Bydgoszczy

WPLYNĘŁO	
URZĄD MIASTA BYDGOSZCZY	
Rada Miasta Bydgoszczy	
data	19. 12. 2018
ilość załączników	l. dr. 109/100
podpis	Młanek

Prezydent Miasta Bydgoszczy  
ul. Jezuicka 1  
85-102 Bydgoszcz

**INTERPELACJA**

dot. opłat adiacenckich oraz rent planistycznych

*Szanowny Panie Prezydencie,*

*Proszę o odpowiedź na pytanie, o to ile, gdzie oraz w jakiej kwocie w danym roku (w latach 2010 – 2018) w Bydgoszczy nałożono:*

- 1. Opłat adiacenckich na skutek podziału nieruchomości*
- 2. Opłat adiacenckich na skutek scalenia i podziału nieruchomości*
- 3. Opłat adiacenckich na skutek budowy urządzeń infrastruktury technicznej z udziałem środków Skarbu Państwa lub jednostek samorządu terytorialnego*
- 4. Rent planistycznych*

*Proszę o konkretne odpowiedzi, w punktach.*

Z wyrazami szacunku

*Andrzej Młyński*





SEKRETARZ MIASTA  
Edward DOBROWOLSKI

Bydgoszcz, dnia 7 stycznia 2019r.

RM.0003.9.7.2018

**Pan**  
**Andrzej Młyński**  
**Radny Rady Miasta Bydgoszczy**

W odpowiedzi na Pana interpelację przesyłam wykaz ostatecznych decyzji ustalających opłaty planistyczne i opłaty adiacenckie za lata 2010-2018.

Renty planistyczne:

rok 2010

1. ul. Geodetów	opłata 943,33 zł
2. ul. Geodetów	opłata 973,33 zł
3. ul. Okrężna	opłata 3300,00 zł
4. ul. Chojnicka	opłata 6720,00 zł
5. ul. Chojnicka	opłata 7080,00 zł

rok 2011

1. ul. Pisaki	opłata 2845,78 zł
2. ul. Polarna	opłata 1200,00 zł
3. ul. Polarna	opłata 1020,00 zł
4. ul. Chojnicka	opłata 5062,50 zł
5. ul. Opławiec	opłata 990,00 zł
6. ul. Piaski	opłata 518,10 zł
7. ul. Piaski	opłata 688,50 zł
8. ul. Piaski	opłata 471,00 zł
9. ul. Piaski	opłata 1078,50 zł
10. ul. Łubinowa	opłata 997,20 zł
11. ul. Byszewska	opłata 1033,20 zł
12. ul. Piaski	opłata 5240,40 zł
13. ul. Piaski	opłata 615,00 zł
14. ul. Wudzyńska	opłata 539,70 zł
15. ul. Piaski	opłata 1491,30 zł
16. ul. Szamarzewskiego	opłata 222,60 zł

rok 2012

1. ul. Wincentego Rogali	opłata 1146,90 zł
2. ul. Pod Skarpą	opłata 871,50 zł
3. ul. Pod Skarpą	opłata 938,40 zł

85-102 Bydgoszcz, ul. Jezuicka 1  
tel.: 52 58 58 310, fax: 52 58 58 199  
e-mail: sekretarz@um.bydgoszcz.pl, www.bydgoszcz.pl



4. ul. Pod Skarpą	opłata 807,00 zł
5. ul. Pod Skarpą	opłata 909,90 zł
6. ul. Pod Skarpą	opłata 687,90 zł
7. ul. Żeglarska	opłata 1050,90 zł
8. ul. Polarna	opłata 505,80 zł
9. ul. Konopna	opłata 900,90 zł
10. ul. Sułkowskiego	opłata 6605,70 zł
11. ul. Podłużna	opłata 272,10 zł
12. ul. Chojnicka	opłata 5438,40 zł
13. ul. Piaski	opłata 528,53 zł
14. ul. Piaski	opłata 648,30 zł

#### rok 2013

1. ul. Szamarzewskiego	opłata 575,10 zł
2. ul. Łubinowa	opłata 501,60 zł
3. ul. Stroma	opłata 576,00 zł
4. ul. Wyspiańskiego	opłata 800,40 zł
5. ul. Pod Skarpą	opłata 694,80 zł
6. ul. Pod Skarpą	opłata 692,10 zł
7. ul. Opławiec	opłata 145,50 zł
8. ul. Piaski	opłata 499,46 zł
9. ul. Piaski	opłata 180,67 zł
10. ul. Saperów	opłata 978,60 zł
11. ul. Polarna	opłata 505,80 zł
12. ul. Chojnicka	opłata 2.912,10 zł
13. ul. Pod Skarpą	opłata 910,80 zł

#### rok 2014

1. ul. Lisia	opłata 610,80 zł
2. ul. Byszewska	opłata 4.758,60 zł
3. ul. Byszewska	opłata 543,60 zł
4. ul. Błotna	opłata 852,00 zł
5. ul. Saperów	opłata 1.048,20 zł
6. ul. Pod Skarpą	opłata 657,00 zł
7. ul. Byszewska	opłata 747,60 zł
8. ul. Byszewska	opłata 741,90 zł
9. ul. Okrężna	opłata 922,20 zł
10. ul. Okrężna	opłata 827,40 zł
11. ul. Łubinowa	opłata 796,50 zł
12. ul. Opławiec	opłata 1.464,60 zł
13. ul. Gołębia	opłata 1.230,00 zł

#### rok 2015

1. ul. Wyszogrodzka	opłata 555,90 zł
---------------------	------------------

2. ul. Wyszogrodzka      opłata 827,70 zł

rok 2016

1. ul. Radosna      opłata 445,80 zł  
2. ul. Radosna      opłata 445,80 zł  
3. ul. Wierzbowa      opłata 7917,00 zł

rok 2017

1. ul. Chemiczna      opłata 137.396,10 zł  
2. ul. Wyzwolenia      opłata 921,00 zł  
3. ul. Wyzwolenia      opłata 61.575,00 zł

rok 2018

1. ul. Bora Komorowskiego      opłata 37.335,00 zł  
2. ul. Wyzwolenia      opłata 960,00 zł  
3. ul. Wyzwolenia      opłata 135.090,00 zł

opłaty adiacenckie na skutek podziału nieruchomości

rok 2010

1. ul. Mińska      opłata 28.500,00 zł  
2. ul. Gdańska      opłata 43.000,00 zł

rok 2011

1. ul. Lisia      opłata 930,00 zł  
2. ul. Chojnicka      opłata 3.252,00 zł  
3. ul. Chojnicka      opłata 2.013,75 zł  
4. ul. Chojnicka      opłata 2.739,00 zł  
5. ul. Byszewska      opłata 5.310,00 zł  
6. ul. Piaski      opłata 2.322,00 zł  
7. ul. Pod Skarpą      opłata 1.207,20 zł  
8. ul. Podniebna      opłata 2.160,00 zł  
9. ul. Smukalska      opłata 2.745,00 zł  
10. ul. Jęczmienna      opłata 840,00 zł  
11. ul. Byszewska      opłata 4.440,00 zł  
12. ul. Zamczysko      opłata 3.420,00 zł  
13. ul. Piaski      opłata 741,00 zł  
14. ul. Pod Skarpą      opłata 34.721,10 zł  
15. ul. Piaski      opłata 3.840,00 zł  
16. ul. Pod Skarpą      opłata 7.260,00 zł  
17. ul. Lisia      opłata 960,00 zł  
18. ul. Lisia      opłata 900,00 zł  
19. ul. Lisia      opłata 900,00 zł

rok 2012

1. ul. Piaski	opłata 411,60 zł
2. ul. Podgórze	opłata 2.955,00 zł
3. ul. Opławiec	opłata 8.784,00 zł
4. ul. Piaski	opłata 2.012,00 zł
5. ul. Okrężna	opłata 540,00 zł
6. ul. Chojnicka	opłata 5.460,00 zł

rok 2013

1. ul. Tatrzańska	opłata 5.960,40 zł
2. ul. Bystrzycka	opłata 4.787,70 zł
3. ul. Lisia	opłata 6.960,00 zł
4. ul. Lisia	opłata 4.197,90 zł
5. ul. Pod Skarpą	opłata 31.560,00 zł
6. ul. Opławiec	opłata 15.300,00 zł
7. ul. Montowskiego	opłata 11.353,81 zł

rok 2014

1. ul. Bystrzycka	opłata 3.930,00 zł
2. ul. Pod Skarpą	opłata 1.620,00 zł
3. ul. Piaski	opłata 600,00 zł
4. ul. Pod Skarpą	opłata 3.579,00 zł
5. ul. Wyzwolenia	opłata 4.994,70 zł
6. ul. Opławiec	opłata 1.209,60 zł
7. ul. Opławiec	opłata 1.183,20 zł

rok 2015

1. ul. Lisia	opłata 3.282,60 zł
2. ul. Lisia	opłata 3.529,20 zł
3. ul. Lisia	opłata 2.369,10 zł
4. ul. Lisia	opłata 5.152,50 zł
5. ul. Osada	opłata 2.096,10 zł
6. ul. Widok	opłata 1.246,80 zł
7. ul. Pod Skarpą	opłata 511,80 zł
8. ul. Pod Skarpą	opłata 1.432,50 zł
9. ul. Pod Skarpą	opłata 1.461,00 zł
10. ul. Chojnicka	opłata 1.454,10 zł
11. ul. Smukalska	opłata 627,90 zł
12. ul. Lisia	opłata 2.701,80 zł
13. ul. Lisia	opłata 1.523,10 zł
14. ul. Filtrowa	opłata 7.130,10 zł
15. ul. Akademicka	opłata 24.109,20 zł
16. ul. Bośniacka	opłata 1.520,25 zł
17. ul. Horodelska	opłata 1.639,20 zł
18. ul. Opławiec	opłata 2.013,60 zł
19. ul. Zamczysko	opłata 788,00 zł

rok 2016

1. ul. Byszewska	opłata 2.699,40 zł
2. ul. Opławiec	opłata 1.114,50 zł
3. ul. Bydgoskich Przemysłowców	opłata 3.378,50 zł
4. ul. Byszewska	opłata 494,10 zł
5. ul. Piaski	opłata 2.928,75 zł
6. ul. Opławiec	opłata 2.460,00 zł
7. ul. Szkolna	opłata 6.000,00 zł
8. ul. Tatrzńska	opłata 12.736,50 zł
9. ul. Mrągowska	opłata 4.749,30 zł
10. ul. Wyzwolenia	opłata 17.599,20 zł
11. ul. Izerska	opłata 7.620,30 zł
12. ul. Frankego	opłata 3.433,50 zł
13. ul. Fordońska	opłata 1.903,75 zł

rok 2017

1. ul. Lisia	opłata 4.440,00 zł
2. ul. Lisia	opłata 4.200,00 zł
3. ul. Pod Skarpą	opłata 162,00 zł
4. ul. Bieszczadzka	opłata 483,90 zł
5. ul. Pod Skarpą	opłata 5.334,60 zł
6. ul. Bieszczadzka	opłata 4.500,00 zł
7. ul. Baranowskiego	opłata 7.132,80 zł
8. ul. Izerska	opłata 39.330,00 zł
9. ul. Zamczysko	opłata 42.790,00 zł
10. ul. Grussa	opłata 5.500,00 zł
11. ul. Chodkiewiczza	opłata 2.325,00 zł

rok 2018

1. ul. Kwietniowa	opłata 1.074,75 zł
2. ul. Kwietniowa	opłata 722,25 zł
3. ul. Skandynawska	opłata 6.147,50 zł
4. ul. Raczkowskiego	opłata 5.285,00 zł
5. ul. Bieszczadzka	opłata 488,40 zł
6. ul. Indycza	opłata 8.000,00 zł
7. ul. Tuchołkowej	opłata 5.250,00 zł
8. ul. Mrągowska	opłata 1.260,00 zł

opłaty adiacenckie powstałe na skutek stworzenia warunków do korzystania z wybudowanej drogi

1. ul. Złotowska	opłata 294,60 zł
2. ul. Złotowska	opłata 1.392,60 zł
3. ul. Złotowska	opłata 2.057,70 zł
4. ul. Złotowska	opłata 3.403,20 zł
5. ul. Złotowska	opłata 3.669,00 zł
6. ul. Złotowska	opłata 3.675,00 zł
7. ul. Złotowska	opłata 2.724,30 zł
8. ul. Złotowska	opłata 2.280,00 zł

9. ul. Złotowska	opłata 2.288,10 zł
10. ul. Złotowska	opłata 2.680,80 zł
11. ul. Złotowska	opłata 2.253,30 zł
12. ul. Złotowska	opłata 1.527,00 zł
13. ul. Złotowska	opłata 1.456,20 zł

z pociągów

  
SEKRETARZ MIASTA  
Edward Dobrowolski



**RADNY RADY MIASTA BYDGOSZCZY**  
**Andrzej Młyński**

WPLYNĘŁO  
URZĄD MIASTA BYDGOSZCZY  
Rada Miasta Bydgoszczy

Data: 19. 12. 2018

Ilość załączników: 109/2018

Podpis: *[Signature]*

Bydgoszcz, 19 grudnia 2018 r.

INT-10/2018

Andrzej Młyński  
Radny Rady Miasta Bydgoszczy

Prezydent Miasta Bydgoszczy  
ul. Jezuicka 1  
85-102 Bydgoszcz

**INTERPELACJA**  
dot. budowy oświetlenia na ul. Geodetów

*Szanowny Panie Prezydencie,*

*Proszę o odpowiedź na pytania od Mieszkańców Bydgoszczy:*

- 1. Kiedy podpisano umowę na budowę oświetlenia ul. Geodetów, jaki jest koszt tego przedsięwzięcia oraz do kiedy inwestycja powinna zostać zrealizowana?*
- 2. Na jakim etapie postępu prac jest obecnie ta inwestycja?*

*Z wyrazami szacunku*

*Andrzej Młyński*





ZASTĘPCA PREZYDENTA BYDGOSZCZY  
Miroslaw KOZŁOWICZ

Bydgoszcz, 4 stycznia 2019r.

RM.0003.9.10.2018

UE-5042/2/19

Nr wpływu:28264

Pan  
Andrzej Młyński  
Radny  
Rady Miasta Bydgoszczy

Dotyczy: **oświetlenia ulicy Geodetów w Bydgoszczy.**

*Szanowny Panie Radny,*

w odpowiedzi na interpelację informuję Pana, że Zarząd Dróg Miejskich i Komunikacji Publicznej w Bydgoszczy w dniu 31 października 2018 roku w wyniku udzielenia zamówienia w trybie przetargu nieograniczonego zawarł umowę na: „Budowę oświetlenia ulic w Bydgoszczy :Geodetów, Spacerowej, Konopczyńskiego, Stefańskiego, Sadowskiego, Bocheńskiego, Linowej, Ibisowej, Sowiej, Toruńskiej, Kotowicza oraz Przepiórczej w Bydgoszczy w systemie zaprojektuj i wybuduj.”

Oświetlenie ulicy Geodetów zaprojektowane zostało z istniejącej szafy oświetlenia drogowego zlokalizowanej przy skrzyżowaniu ulic Geodetów – Andersa, wybudowanej w ramach zadania: Budowa linii tramwajowej do Fordonu.”

Do 8 stycznia 2019 roku oświetlenie ulicy Geodetów zostanie załączone.

*Z pozdrowieniami*

*Miroslaw Kozłowicz*



**RADNY RADY MIASTA BYDGOSZCZY**  
**Andrzej Młyński**

WPLYNĘŁO  
URZĄD MIASTA BYDGOSZCZY  
Karta Miasto Bydgoszcz

data 19. 12. 2018

liczba załączników *l. dz. 109/2018*

podpis *M. Młyński*

Bydgoszcz, 19 grudnia 2018 r.

INT-11/2018

Andrzej Młyński  
Radny Rady Miasta Bydgoszczy

Prezydent Miasta Bydgoszczy  
ul. Jezuicka 1  
85-102 Bydgoszcz

## **INTERPELACJA**

dot. audytu dot. bezpieczeństwa na przejściach dla pieszych

*Szanowny Panie Prezydencie,*

*Proszę o przedstawienie wyników audytu dot. bezpieczeństwa na przejściach dla pieszych dla wszystkich przejść z terenu Fordonu (wraz z pełnym wykazem wszystkich przejść dla pieszych i właściwych parametrów ich oceny – oświetlenia, widoczności itp.). Proszę też o przedstawienie które przejścia wybrano do doświetlenia w pierwszej kolejności, kto dokonywał tego wyboru oraz przedstawienie powodów akurat takiego wyboru.*

Z wyrazami szacunku

*Andrzej Młyński*







Bydgoszcz, 11.01.2019 r.

UI-4122/830/18

RM.0003.9.11.2018.

**Pan**

**Andrzej Młyński**

**Radny Rady Miasta Bydgoszczy**

ul. Jezuicka 1

85-102 Bydgoszcz

**Dotyczy: bezpieczeństwa na przejściach dla pieszych na terenie miasta Bydgoszczy.**

*Szanowny Panie Radny,*

w nawiązaniu do Pana interpelacji złożonej w dniu 19.12.2018 r. dotyczącej bezpieczeństwa na przejściach dla pieszych na terenie miasta Bydgoszczy informuję, że decyzje o dokonywaniu działań w poszczególnych lokalizacjach dokonywane są na podstawie dokumentów ukazujących stan bezpieczeństwa ruchu drogowego w poszczególnej lokalizacji. Jednym z najważniejszych jest *Raport o stanie BRD w Bydgoszczy*, którego najnowsza edycja została wydana dla roku 2015. Ponadto wpływ na decyzje o działaniach mają statystyki policyjne dotyczące zdarzeń drogowych w poszczególnych lokalizacjach, a także wnioski zgłaszane przez Rady Osiedli, instytucje oraz mieszkańców. Prowadzone są również obserwacje własne przez Zarząd Dróg Miejskich i Komunikacji Publicznej.

Do I etapu budowy oświetlenia wertykalnego na przejściach na terenie miasta Bydgoszczy zostało wytypowanych 13 lokalizacji:

1. ul. Jagiellońska / ul. Oskara Kolberga,
2. ul. Jagiellońska / ul. Krzysztofa Gotowskiego,
3. ul. Grudziądzka / ul. Podgórna,
4. ul. Nakielska / ul. Wrocławska (przy przystankach tramwajowych)
5. ul. Kamienna / ul. Lelewela,
6. ul. Kamienna / ul. Grabowa,
7. ul. Wojska Polskiego / ul. Polna,
8. ul. Nakielska / ul. Owocowa,
9. ul. Powstańców Wielkopolskich / ul. Jastrzębia,

10. ul. Grunwaldzka / ul. Graniczna,  
11. ul. Fordońska na wysokości posesji 428,  
12. ul. Michała Kleofasa Ogińskiego / ul. Karola Szymanowskiego,  
13. ul. Hetmańska / ul. Stanisława Żółkiewskiego.

Wspomniane lokalizacje zostały skonsultowane oraz ostatecznie zaakceptowane przez takie jednostki jak:

- Komenda Miejska Policji w Bydgoszczy,
- Wydział Zarządzania Kryzysowego Urzędu Miasta Bydgoszczy,
- Stowarzyszenie *Spoleczny Rzecznik Pieszch*.

Kwestia oświetlenia wertykalnego była również poruszana przez uczestników posiedzenia Komisji Bezpieczeństwa i Porządku dla Miasta Bydgoszczy i Powiatu Bydgoskiego kadencji 2016-2019 w dniu 16.03.2018 r. Uczestnicy w/w Komisji również zaaprobowali konieczność stosowania w/w oświetlenia na przejściach dla pieszych. Ostatecznie jesienią 2018 r. uruchomiono oświetlenie wertykalne we wszystkich 13 lokalizacjach na terenie miasta Bydgoszczy.

*z powiadczeniem*

ZASTĘPCA PRZEDSIĘDZIE NADZORCA  
*Mirosław Kozłowicz*  
Mirosław Kozłowicz



**RADNY RADY MIASTA BYDGOSZCZY**  
**Andrzej Młyński**

WPLYNĘŁO	
URZĄD MIASTA BYDGOSZCZY	
Kada Miasta Bydgoszczy	
data	19. 12. 2018
liczba załączników	liczba 109/200
podpis	<i>[Signature]</i>

Bydgoszcz, 19 grudnia 2018 r.

INT-12/2018

Andrzej Młyński  
Radny Rady Miasta Bydgoszczy

Prezydent Miasta Bydgoszczy  
ul. Jezuicka 1  
85-102 Bydgoszcz

## **INTERPELACJA**

dot. budowy basenu przy SPnr67 oraz drogi dojazdowej i parkingów

Szanowny Panie Prezydencie,

Proszę o odpowiedź na pytania od Mieszkańców Bydgoszczy:

1. Na jakim etapie jest budowa basenu przyszkolnego przy Szkole Podstawowej nr 67 w Bydgoszczy?
2. Czy w ramach budowy miejsc postojowych oraz drogi dojazdowej do placówki zostanie wykonana modernizacja ul. Marcina Kromera?

Aktualnie ulica ta to zlepek krzywych asfaltowych łat, pozbawiona oświetlenia, chodników i oznakowanych przejść dla pieszych, zatem czy jej ewentualna modernizacja będzie odbywała się w całości? Należy przy tym mieć na uwadze, że ZDMiKP wskazywał iż ulica ta nie została ujęta w wieloletnim programie utwardzania dróg gruntowych z uwagi na jej modernizację z innych środków miasta Bydgoszczy. Należy też mieć na uwadze, że w obliczu likwidacji SP nr 9 z terenu os. Tatrzańskiego oraz zmiany rejonizacji placówek oświatowych przez co do SP nr 67 włączono tereny położone na północny-wschód od tej obecnie jedynej podstawowej szkoły na os. Tatrzańskim, a tym samym doprowadzono do sytuacji w której występuje brak dogodnego przejścia z terenów przy m.in. ul. Podgórze, Sudecka, Tatrzańska, Świętokrzyska, Galla Anonima, Wincentego Kadłubka, Janka z Czarnkowa, po miejskich drogach publicznych w kierunku szkoły, zatem należałoby rozważyć też zwiększenie zakresu prac modernizacyjnych o dołączenie dróg dla pieszych łączących ul. Bieszczadzka/Kromera z ul. Tatrzańską i Galla Anonima.

Z wyrazami szacunku

*Andrzej Młyński*





Bydgoszcz, 03 stycznia 2019r.

RM.0003.9.12.2018

**Pan  
Andrzej Młyński  
Radny Rady Miasta Bydgoszczy**

**Dotyczy:** odpowiedzi na interpelację Radnego Andrzeja Młyńskiego z dnia 19 grudnia 2018r. dot. budowy basenu przy SP nr 67 oraz drogi dojazdowej i parkingów

W odpowiedzi na Pana pisemną interpelację z dnia 19.12.2018r. – uprzejmie informuję, że:

ad.1) Obecnie prowadzone jest postępowanie przetargowe na wykonanie zamówienia dotyczącego robót budowlanych polegających na budowie krytego basenu wraz z infrastrukturą techniczną i zagospodarowaniem terenu, zlokalizowanego na terenie SP nr 67 przy ul. Kromera 11 w Bydgoszczy. W związku z pytaniami Wykonawców, które wpłynęły w trakcie ww. postępowania przetargowego oraz przygotowaniem odpowiedzi na pytania Wykonawców, termin składania i otwarcia ofert został wydłużony do dnia 10.01.2019r.

Jednocześnie informuję, że wydana decyzja o pozwoleniu na budowę krytego basenu przy ul. Kromera 11 (*decyzja nr 843/2016 z dnia 09.09.2016r.*) nakłada obowiązek realizacji miejsc postojowych w ilości 59 oraz 2 dla autobusów w pasie ul. Kromera przed przystąpieniem do użytkowania ww. basenu.

Termin zakończenia ww. inwestycji planowany jest do dnia 31.08.2020 r.

ad. 2) Zarząd Dróg Miejskich i Komunikacji Publicznej w Bydgoszczy przewiduje jedynie budowę jezdni, miejsc parkingowych, chodników i innej niezbędnej infrastruktury w bezpośrednim sąsiedztwie szkoły, tj. odcinek prostopadły do zasadniczego odcinka ulicy Kromera.

Odcinek główny opisywanej ulicy od ulicy Pelplińskiej do ulicy Bieszczadzkiej posiada nawierzchnię bitumiczną – nie może zatem zostać włączony do programu utwardzania dróg gruntowych. Podobnie inne wymienione przez Pana Radnego ulice – tj.: Sudecka, Galla Anonima, Wincentego Kadłubka i Jana z Czarnkowa posiadają nawierzchnię twardą. Natomiast ulice: Podgórze, Tatrzańska i Świętokrzyska są oczywiście ujęte w analizie.

W przypadku realizacji fragmentu ulicy Kromera w sąsiedztwie szkoły (inwestycja ta ma już wydaną decyzję zezwalającą na realizację inwestycji drogowej ZRID), dojścia do szkoły z rejonów Galla Anonima będą możliwe utwardzonymi ciągami – nie ma zatem konieczności zwiększania jej zakresu.

Z poważaniem

5.11.



**RADNY RADY MIASTA BYDGOSZCZY**  
**Andrzej Młyński**

WPLYNEŁO  
URZĄD MIASTA BYDGOSZCZY  
Rada Miasta Bydgoszczy

Data: 19.12.2018

Ilość załączników: 1. dot. 109 pkt

Podpis: [Signature]

Bydgoszcz, 19 grudnia 2018 r.

INT-13/2018

Andrzej Młyński  
Radny Rady Miasta Bydgoszczy

Prezydent Miasta Bydgoszczy  
ul. Jezuicka 1  
85-102 Bydgoszcz

## **INTERPELACJA**

dot. inwestycji z bydgoskiego budżetu obywatelskiego

*Szanowny Panie Prezydencie,*

*Proszę o odpowiedź na pytania od Mieszkańców Bydgoszczy:*

- 1. W jakim zakresie będzie realizowany projekt BBO z osiedla Tatrzańskiego pn. „Punkt widokowy ze ścieżką spacerową na fordońskich górkach”, dla którego za kwotę blisko 75 tys. złotych ze środków budżetu obywatelskiego wykonano projekt budowlany pn. "BUDOWA WIEŻY WIDOKOWEJ WRAZ Z ELEMENTAMI MAŁEJ ARCHITEKTURY ORAZ DROGI DOJAZDOWEJ PRZY UL. ŚWIĘTOKRZYSKIEJ W BYDGOSZCZY na działkach nr 12, 13, 14, 28 obr. 402"? Czy zgodnie z zapisami w projekcie budżetu Bydgoszczy na 2019 rok, wieżę widokową ma zastąpić mała zadaszona altanka?*
- 2. Skoro kosztorys inwestorski tego projektu opiewa na kwotę blisko 1,5 miliona złotych, a pozostałych środków bbo zostało raptem niespełna 250 tys. złotych, to czy Rada Miasta Bydgoszczy będzie obradowała nad możliwością zwiększenia środków na tę inwestycję w celu jej pełnej realizacji? W przypadku tak znaczącej dysproporcji dlaczego zdecydowano się na realizację projektu budowlanego wieży widokowej za blisko 1/4 posiadanych środków BBO tego przedsięwzięcia?*
- 3. Ile środków dołożono oraz w jaki sposób podjęto decyzję o dołożeniu tych środków do realizacji projektów obywatelskich związanych z budową ulicy Celnej w Starym Fordonie i stadionu sportowego z bieżnią przy ul. Piwnika Ponurego w Nowym Fordonie?*

*Proszę o konkretne odpowiedzi, w punktach.*

Z wyrazami szacunku

*Andrzej Młyński*





## ZASTĘPCA PREZYDENTA BYDGOSZCZY

Michał SZTYBEL

Bydgoszcz, dnia 7 stycznia 2019 r.

RM.0003.9.13.2018

**Szanowny Pan**

**Andrzej Młyński**

**Radny Rady Miasta Bydgoszczy**

W odpowiedzi na interpelację z dnia 19 grudnia 2018 r. dotyczącą inwestycji w ramach programu Bydgoski Budżet Obywatelski pn. „Punkt widokowy ze ścieżką spacerową na fordońskich górkach” informuję, że zakres rzeczowy realizacji zadania zależy od dostępnych środków w ramach BBO na to zadanie. Ponadto wyjaśniam, że ewentualna zmiana zakresu projektu uzgadniana jest z jego autorem.

W związku z zapytaniem o zadanie dotyczące budowy ulicy Celnej w Starym Fordonie informuję, że na tą Inwestycję z budżetu miasta w ramach środków z programu BBO przeznaczono 478.257 złotych i dodatkowo 80.000 zł z budżetu Miasta. Informuję, że kwota ta wynikała z rozstrzygniętego przetargu na realizację tego zadania i braku możliwości ograniczenia zakresu inwestycji, by wydatkować tylko środki z Bydgoskiego Budżetu Obywatelskiego.

Ponadto w odpowiedzi na zapytanie dotyczące przebudowy stadionu sportowego przy ul. Piwnika Ponurego informuję, że na to zadanie planuje się 2 mln złotych, w tym kwoty 459.953 złotych z budżetu miasta w ramach środków z programu BBO. Miasto Bydgoszcz stara się uzyskać dofinansowanie na to zadanie z Funduszu Rozwoju Kultury Fizycznej zarządzanego przez Ministerstwo Sportu. Od początku projekt wybrany w ramach Bydgoskiego Budżetu Obywatelskiego (renowacja murawy oraz ogrodzenie) miał być jedynie częścią większego projektu, o którego wsparcie stara się Miasto.

Z poważaniem  
MS