



AB 413

**RADIOLOG S.C.**

71-026 Szczecin ul. Dworska 46

tel. 607-247-246

e-mail: radiolog\_sc@poczta.onet.pl

## **SPRAWOZDANIE NR SP- 42/23G/23/OS**

### **Z POMIARÓW PÓL ELEKTROMAGNETYCZNYCH WYKONANYCH DLA CELÓW OCHRONY ŚRODOWISKA**

Nazwa: **Stacja bazowa telefonii komórkowej P4**

Numer: **BYD1097**

Adres: **85-164 Bydgoszcz, ul. Karpacka 30,  
woj. kujawsko-pomorskie**

Zleceniodawca: P4 Sp. z o.o.  
ul. Wynalazek 1  
02-677 Warszawa

**SPRAWOZDANIE NR SP- 42/23G/23/OS**  
**Z POMIARÓW PÓL ELEKTROMAGNETYCZNYCH**  
**wykonanych dla celów ochrony środowiska**

## I. INFORMACJE O UŻYTKOWNIKU

### 1. Zleceniodawca:

- **nazwa:** P4 Sp. z o.o.
- **adres:** ul. Wynalazek 1, 02-677 Warszawa

### 2. Miejsce zainstalowania:

- **obiekt:** Stacja bazowa telefonii komórkowej P4
- **numer:** BYD1097
- **miejsce:** 85-164 Bydgoszcz, ul. Karpacka 30, woj. kujawsko-pomorskie
- **współrzędne geograficzne:** 53°06'43.92"N, 18°00'41.40"E

## II. CHARAKTERYSTYKA ŹRÓDEŁ PEM

**Tabela 1.** Parametry systemu nadawczo-odbiorczego: 800 MHz, 900 MHz, 1800 MHz, 2100 MHz, 2600 MHz

Charakterystyka promieniowania		kierunkowa														
Rzeczywisty czas pracy [h/dobę]		24														
Rodzaj wytwarzanego pola		stacjonarne														
Lp	Wyszczególnienie	sektor 1				sektor 2				sektor 3						
<b>I</b>																
<b>Nadajnik stacji bazowej:</b>																
1	Typ / Producent	DBS / SRAN Huawei														
2	Częstotliwość (pasmo) MHz	2100	1800	900	2600	800	2100	1800	900	2600	800	2100	1800	900	2600	800
3	Maksymalna moc nadawana na sektor [dBm]	52,04	52,04	47,78	52,04	49,03	52,04	52,04	47,78	52,04	49,03	52,04	52,04	47,78	52,04	49,03
<b>II</b>																
<b>Obciążenie:</b>																
1	Typ anteny	ATR4518R6		ATR4518R6		ATR4518R6		ATR4518R6		ATR4518R6		ATR4518R6		ATR4518R6		
2	Producent anteny	Huawei		Huawei		Huawei		Huawei		Huawei		Huawei		Huawei		
3	Ilość anten	1		1		1		1		1		1		1		
4	Azymut	110				230				350						
5	Zakres kątów pochylecia anten [°]	0,00-10,00				0,00-10,00				0,00-10,00						
6	Wysokość zainst. n.p.t. [m]	28,00				28,00				28,00						
7	EIRP [W]	17368		11769		17368		11769		17368		11769				

**Tabela 2.** Parametry radiolinii

Charakterystyka promieniowania		kierunkowa					
Rzeczywisty czas pracy [h/dobę]		24					
Rodzaj wytwarzanego pola		stacjonarne					
Lp	Linia radiowa			Antena			
	typ/producent	częstotliwość pracy [GHz]	moc wyjściowa [dBm]	typ/producent	średnica anteny [m]	azymut [°]	Wysokość zainstal. [m]
1	OPTIX RTN/HUAWEI	80	18	A80S03/Huawei	0,3	36	26,20
2	OPTIX RTN/HUAWEI	80	18	A80S03/Huawei	0,3	186	26,20

**INNE ŹRÓDŁA POLA ELEKTROMAGNETYCZNEGO:** w obszarze pomiarowym występują źródła promieniowania pola elektromagnetycznego, pochodzące od obcych operatorów które w zakresie badanych częstotliwości bezpośrednio wpływają na wynik wartości mierzonej natężenia pola elektromagnetycznego.

### III. OPIS POMIARÓW

**Cel badań:** sprawdzenie dotrzymania dopuszczalnych poziomów pól elektromagnetycznych w otoczeniu instalacji wytwarzających takie pola.

- 1. Informacje o parametrach pracy stacji oraz trybu pracy:** przedstawił Zleceniodawca
- 2. Data pomiarów:** 23.02.2023 r.
- 3. Nazwiska osób wykonujących pomiary:** [REDAKOWANE]
- 4. Upoważnienie do wykonywania pomiarów:** Certyfikat akredytacji laboratorium badawczego nr AB 413, z dnia 10 lutego 2021 r., wydany przez Polskie Centrum Akredytacji w Warszawie.
- 5. Aparatura pomiarowa:**

**Tabela 3.** Opis zestawu pomiarowego

1.	Miernik	NBM- 550 nr B-0404 Szerokopasmowy Miernik Natężenia PEM zakres pracy: a) temperaturowy od -10°C do +50°C, b) wilgotność od 5% do 95% SMP2 nr 15SN0135 Szerokopasmowy Miernik Natężenia PEM zakres pracy: a) temperaturowy od -10°C do +50°C, b) wilgotność od 5% do 95%
	Sondy pomiarowe	EF6091 nr 01053, zakres pracy: a) temperaturowy od 0°C do 50°C, b) wilgotność od 5% do 95% WPF8 HP nr 20WPO41079 zakres pracy: a) temperaturowy od - 10°C do 50°C, b) wilgotność od 5% do 95%
	Zakres pomiaru pola	EF6091: 0,5 ÷ 300 V/m, WPF8 HP: 0,3 ÷ 1000 V/m
	Zakres pomiaru częstotliwości	EF6091: 0,08 ÷ 90 GHz, WPF8 HP: 0,1 MHz ÷ 8 GHz
	Niepewność pomiaru została określona zgodnie z dokumentem EA-4/16. Podane wartości niepewność stanowią niepewności rozszerzone przy prawdopodobieństwie rozszerzenia ok. 95% i współczynnika rozszerzenia k=2. Wynosi dla pomiaru składowej elektrycznej sondą:	EF6091 w paśmie częstotliwości 0,85 ÷ 10 GHz: - w zakresie od 0,5 do 250 V/m wynosi 24,2 % EF6091 w paśmie częstotliwości 10 ÷ 90 GHz: - w zakresie od 0,5 do 2 V/m wynosi 29,0 % - w zakresie od 2 do 250 V/m wynosi 25,5 % WPF8 HP: w paśmie częstotliwości 0,3 ÷ 8 GHz: wynosi 24,5 %
	Świadectwa wzorcowania mierników Narda - NBM- 550 nr B-0404 i SMP2 nr 15SN0135	LWiMP/W/050/21 z dnia 17.02.2021 r. i LWiMP/W/304/22 z dnia 7.10.2022 r. wydane przez Laboratorium Wzorców i Metrologii Pola Elektromagnetycznego Instytutu Telekomunikacji, Teleinformatyki i Akustyki Politechnika Wrocławska. Nr akredytacji nr AP 078.
Sprawdzanie bieżące mierników Narda - NBM- 550 nr B-04040404 i SMP2 nr 15SN0135	Według procedury określonej w Instrukcji roboczej przyrządu pomiarowego NBM- 550 nr B-0404 IRO-NARDA i IRO-SMP2	
2.	Miernik	Termohigrometr nr 023/2012
	Zakres pomiaru temperatury	od - 40°C do + 70°C
	Zakres pomiaru wilgotności	od 0% do + 99%
	Świadectwo wzorcowania	nr 2951.1-M54 -4180-1501/15, z dnia 19 sierpnia.2015 r., wydane przez GUM w Warszawie
3.	Przymiar wstęgowy/ dalmierz	typ MBI -50 / DISTO™ D510
	Długość pomiaru	50 m; / 250 m
	Świadectwo wzorcowania / certyfikat	6W1/718/15 z dnia 20 sierpnia 2015 r., wydane przez Urząd Miar w Gdańsku / 1096688857 z dnia 03 marca 2021 r
4	Odbiornik GPS	Garmin GPSMAP 64s
	Dokładność	0,1°

- 6. Metodyka wykonania pomiarów:** Rozporządzenie Ministra Klimatu z dnia 17.02.2020 r. w sprawie sposobów dotrzymania dopuszczalnych poziomów pól elektromagnetycznych w (Dz. U. 2020, poz. 258 z późn. zm. Dz. U. 2022, poz. 1121).

#### 6.1 Przepisy prawne:

- Rozporządzenie Ministra Zdrowia, z dnia 17.12.2019 r. w sprawie dopuszczalnych poziomów pól elektromagnetycznych w środowisku (Dz. U. 2019, poz. 2448)
- Prawo ochrony środowiska (Dz. U. z 2019 r. poz. 1396, z późn. zm. oraz z 2020 r. poz. 695 art.31)

- 7. Opis warunków ekspozycji w jakich były wykonane pomiary:** Stacja bazowa BYD1097 usytuowana jest w budynku Szkoły Podstawowej nr 56. Anteny zamontowane są na maszcie. W otoczeniu obiektu zlokalizowane są budynki mieszkalne wielokondygnacyjne, szkoła, budynki ZUT. Moc wyjściowa w.cz. nadajników doprowadzona jest do anten przy pomocy ekranowanych fiderów. Pomiary w otoczeniu Stacji bazowej BYD1097 wykonano w godzinach 13<sup>15</sup> ÷ 15<sup>30</sup> podczas rzeczywistej pracy wszystkich urządzeń wytwarzających pola elektromagnetyczne, wzdłuż kierunków maksymalnego zasięgu oddziaływania elektromagnetycznego promieniowania niejonizującego określonych azymutami anten sektorowych i radiolinii: 110°, 230°, 350° i 36°, 186° do odległości dla której na podstawie uprzednio przeprowadzonych obliczeń, stwierdzono w miejscach dostępnych dla ludności występowanie pól elektromagnetycznych o najwyższym poziomie, które pochodzą z badanej instalacji.

Anteny sektorowe ustawiono dla średniego pochylenia wiązek.

Pomiary w przyjętych pionach pomiarowych wykonano w punktach położonych na wysokościach od 0,3 m do 2,0 m nad powierzchnią ziemi lub nad innymi powierzchniami, na których mogą przebywać ludzie.

Przy doborze pionów pomiarowych uwzględniono charakter i sposób zagospodarowania terenu otaczającego stację bazową.

#### 7.1. Warunki meteorologiczne / środowiskowe:

	Temperatura [°C]	Wilgotność [%]	Opady atmosferyczne
początek badań	8,9	65,5	nie wystąpiły
koniec badań	8,4	66,3	nie wystąpiły

**8. Identyfikacja widma pola:** częstotliwości źródeł zidentyfikowano na podstawie analizy dokumentacji technicznej dostarczonej przez Zleceniodawcę.

## IV. WYNIKI POMIARÓW

Wyniki pomiarów ważne są jedynie dla danej konfiguracji urządzeń w dniu, w którym wykonano pomiary.

### 1. Załącznik nr 1, 2, 3 - tabele z wynikami pomiarów

Piony pomiarowe oznaczone 1A, 1B, 1C usytuowane są w odległości 10 m od źródła pola elektromagnetycznego i nie są naniesione na szkic sytuacyjny jak również inne pionki oznaczone dodatkowo literą.

Wynik pomiaru, to maksymalna wartości chwilowa zmierzona w danym pionie pomiarowym powiększony o: - rozszerzoną niepewność pomiaru  $U$  dla współczynnika rozszerzenia  $k = 2$  (zgodnie z zapisami w Tabeli 3 - Opis zestawu pomiarowego),

$< 0,5$  V/m - wartość mierzona odpowiadająca dolnej granicy zakresu pomiarowego akredytowanej metody.

**Tabela 4.** Dopuszczalne poziomy pól elektromagnetycznych

Parametr fizyczny	Składowa elektryczna E (V/m)	Składowa magnetyczna H (A/m)
Zakres częstotliwości pola elektromagnetycznego		
od 400 MHz do 2000 MHz	$1,375 \times f^{0,5}$	$0,0037 \times f^{0,5}$
od 2 GHz do 300 GHz	61	0,16

Do wyznaczenia wartości wskaźnikowych  $WM_E$  i  $WM_H$  przyjęto najniższe wartości dopuszczalne poziomów pól elektromagnetycznych w/w zakresów częstotliwości tj.  $WM_E$  28V/m i  $WM_H$  0,073A/m.

## V. WNIOSKI

Na podstawie wykonanych pomiarów elektromagnetycznego promieniowania niejonizującego przedstawionych w niniejszym sprawozdaniu stwierdza się, że w obszarze pomiarowym - w otoczeniu Stacji bazowej BYD1097 zlokalizowanej w Bydgoszczy, ul. Karpacka 30, woj. kujawsko-pomorskie dopuszczalne poziomy pól elektromagnetycznych w środowisku określone w przepisach wydanych na podstawie art. 122 ust. 1 ustawy z dnia 27 kwietnia 2001 r. – Prawo ochrony środowiska uznaje się za dotrzymane, udokumentowano, że żadna z wartości wskaźnikowych nie przekracza wartości 1.

■ Sprawozdanie zawiera 5 stron i 5 załączników:

zał. nr 1, 2, 3 – tabele z wynikami pomiarów,

zał. nr 4 – szkic sytuacyjny z rozmieszczeniem pionów pomiarowych wokół obiektu,

zał. nr 5 – widok obiektu.

Bez pisemnego zezwolenia laboratorium – Radiolog S.C. sprawozdanie nie może być powielane inaczej, jak tylko w całości.

■ Otrzymują:


1. Zleceniodawca - P4 Sp. z o.o.- 1 egz.

2. a/a -1 egz.

Sprawozdanie autoryzował:



Sprawozdanie sporządził:



KONIEC SPRAWOZDANIA  
Szczecin, dn. 25.02.2023 r.

**Wyniki pomiarów natężenia pola elektrycznego w otoczeniu Stacji Bazowej BYD1097**

Pion pomiarowy	Miejsce pomiaru (współrzędne geograficzne)			Ezm [V/m]	Niepewność [%]	Niepewność [V/m]	Ezm z niepewnością [V/m]	Poprawka [-]	Natężenie pola E [V/m]	Wartość gr. dla pola E [V/m]	Wartość gr. dla pola H [A/m]	Wskaźnik WME	Natężenie pola H [A/m]	Wskaźnik WMH	Kierunek pomiarowy [°]
	N	E	Pomiary wewnątrz pomieszczeń												
	Szerokość geograficzna	Długość geograficzna		Tak	Tak	Wyliczone automatycznie		Nie	Wyliczone automatycznie	Tak	Tak	Wyliczone automatycznie			
1	53,1122704	18,0115852	Szkoła Podstawowa nr 56 - III kondyg., korytarz	1,3	24,5	0,32	1,62	1	1,62	28	0,073	0,058	0,0043	0,059	36
2	53,1124039	18,0118618	Szkoła Podstawowa nr 56 - III sala 307 w otwartym oknie	2,1	24,5	0,51	2,61	1	2,61	28	0,073	0,093	0,0069	0,095	36
2A	53,1124039	18,0118618	Szkoła Podstawowa nr 56 - III sala 308, środek	1,4	24,5	0,34	1,74	1	1,74	28	0,073	0,062	0,0046	0,063	36
2B	53,1124039	18,0118618	Szkoła Podstawowa nr 56 - III sala 303 w otwartym oknie	2,4	24,5	0,59	2,99	1	2,99	28	0,073	0,107	0,0079	0,109	36
3	53,1127014	18,0121307	Nie	1,7	24,5	0,42	2,12	1	2,12	28	0,073	0,076	0,0056	0,077	36
4	53,1129875	18,0124226	Nie	1,5	24,5	0,37	1,87	1	1,87	28	0,073	0,067	0,0050	0,068	36
5	53,1133652	18,0129147	Nie	1,9	24,5	0,47	2,37	1	2,37	28	0,073	0,084	0,0063	0,086	36
6	53,1139755	18,0132027	ul. Sokola 3 - V kondyg., klatka schodowa	<0,5	24,5	<0,12	<0,5	1	<0,5	28	0,073	<0,018	<0,0013	<0,018	36
7	53,1141319	18,0139675	Nie	1,2	24,5	0,29	1,49	1	1,49	28	0,073	0,053	0,0040	0,054	36
8	53,1121712	18,0116386	Nie	2,2	24,5	0,54	2,74	1	2,74	28	0,073	0,098	0,0073	0,100	110
9	53,1119652	18,0124302	Nie	1,9	24,5	0,47	2,37	1	2,37	28	0,073	0,084	0,0063	0,086	110
10	53,1116142	18,0125275	ul. Beskidzka 12 - VII kondyg., klatka schodowa w otwartym oknie	3,2	24,5	0,78	3,98	1	3,98	28	0,073	0,142	0,0106	0,145	110
10A	53,1116142	18,0125275	ul. Beskidzka 12 - VI kondyg., klatka schodowa w otwartym oknie	4,1	24,5	1,00	5,10	1	5,10	28	0,073	0,182	0,0135	0,185	110
10B	53,1116142	18,0125275	ul. Beskidzka 12 - V kondyg., klatka schodowa w otwartym oknie	2,8	24,5	0,69	3,49	1	3,49	28	0,073	0,125	0,0092	0,127	110
11	53,1114655	18,0131836	Nie	1,8	24,5	0,44	2,24	1	2,24	28	0,073	0,080	0,0059	0,081	110

**Wyniki pomiarów natężenia pola elektrycznego w otoczeniu Stacji Bazowej BYD1097**

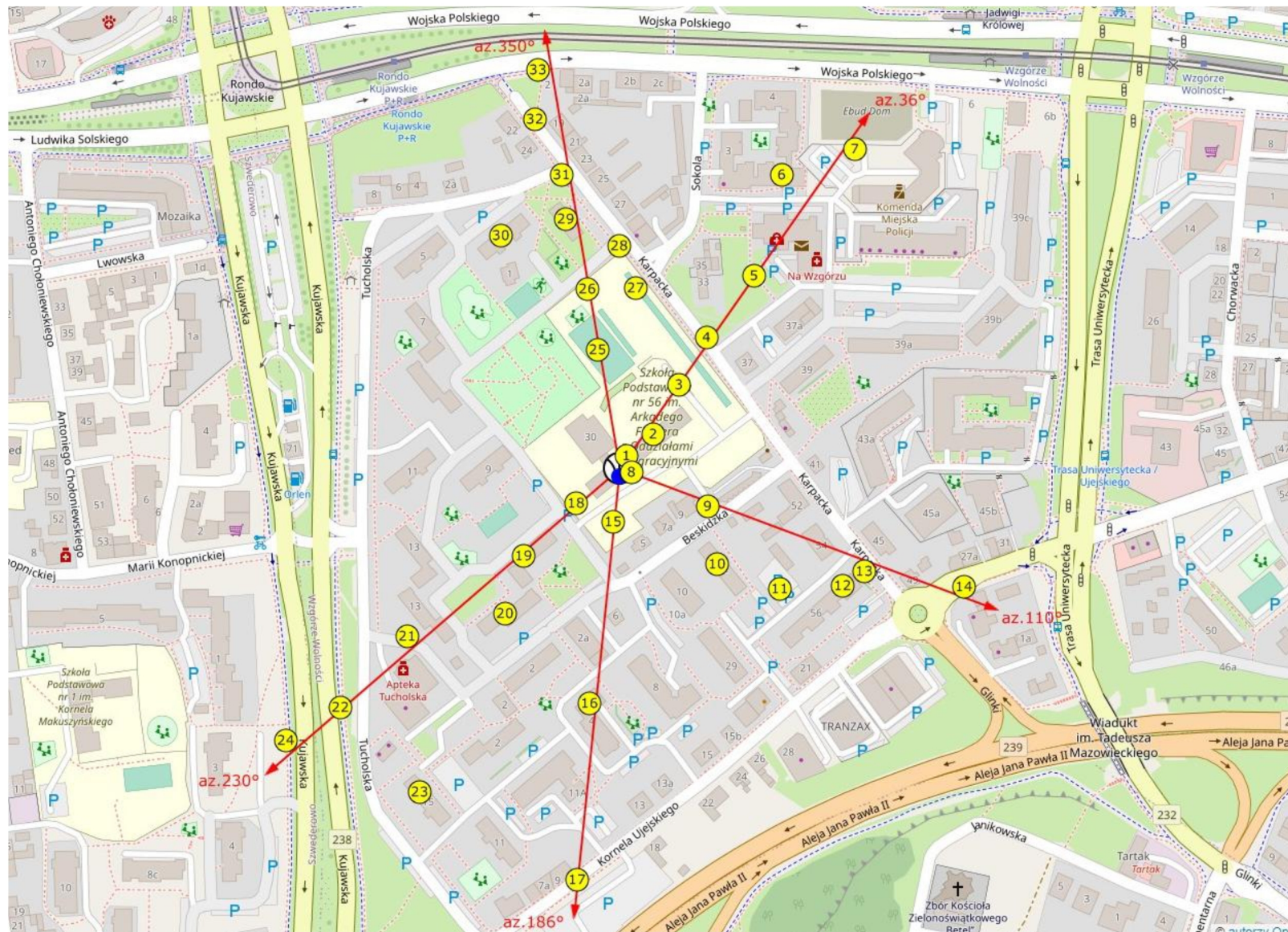
Pion pomiarowy	Miejsce pomiaru (współrzędne geograficzne)			Ezm	Niepewność	Niepewność	Ezm z niepewnością	Poprawka	Natężenie pola E	Wartość gr. dla pola E	Wartość gr. dla pola H	Wskaźnik WME	Natężenie pola H	Wskaźnik WMH	Kierunek pomiarowy
	N	E	Pomiary wewnętrzne pomieszczeń												
	Szerokość geograficzna	Długość geograficzna		Tak	Tak	Wyliczone automatycznie		Nie	Wyliczone automatycznie	Tak	Tak	Wyliczone automatycznie			
12	53,1114845	18,0138283	ul. Karpacka 56 - VII kondyg., klatka schodowa w otwartym oknie	5,1	24,5	1,25	6,35	1	6,35	28	0,073	0,227	0,0168	0,231	110
12A	53,1114845	18,0138283	ul. Karpacka 56 - VI kondyg., klatka schodowa w otwartym oknie	3,9	24,5	0,96	4,86	1	4,86	28	0,073	0,173	0,0129	0,176	110
12B	53,1114845	18,0138283	ul. Karpacka 56 - V kondyg., klatka schodowa w otwartym oknie	3,2	24,5	0,78	3,98	1	3,98	28	0,073	0,142	0,0106	0,145	110
13	53,1115723	18,014061	Nie	1,9	24,5	0,47	2,37	1	2,37	28	0,073	0,084	0,0063	0,086	110
14	53,1114769	18,0151024	Nie	1,8	24,5	0,44	2,24	1	2,24	28	0,073	0,080	0,0059	0,081	110
1A	53,1121101	18,0114841	Nie	1,9	24,5	0,47	2,37	1	2,37	28	0,073	0,084	0,0063	0,086	186
15	53,1118698	18,0114441	Nie	2,1	24,5	0,51	2,61	1	2,61	28	0,073	0,093	0,0069	0,095	186
16	53,1107712	18,011198	ul. Beskidzka 4 - IV kondyg., klatka schodowa w otwartym oknie	3,1	24,5	0,76	3,86	1	3,86	28	0,073	0,138	0,0102	0,140	186
17	53,1097031	18,0110607	Nie	1,5	24,5	0,37	1,87	1	1,87	28	0,073	0,067	0,0050	0,068	186
1B	53,1121407	18,0113831	Szkoła Podstawowa nr 56 - III kondyg., korytarz	1,4	24,5	0,34	1,74	1	1,74	28	0,073	0,062	0,0046	0,063	230
18	53,1119843	18,0110588	Nie	1,8	24,5	0,44	2,24	1	2,24	28	0,073	0,080	0,0059	0,081	230
19	53,1116676	18,0105114	ul. Beskidzka 11 kl.3 - V kondyg., klatka schodowa w otwartym oknie	2,9	24,5	0,71	3,61	1	3,61	28	0,073	0,129	0,0096	0,131	230
20	53,1113129	18,0103168	ul. Beskidzka 11 kl.5 - V kondyg., klatka schodowa w otwartym oknie	1,9	24,5	0,47	2,37	1	2,37	28	0,073	0,084	0,0063	0,086	230
21	53,1111755	18,0093002	Nie	1,3	24,5	0,32	1,62	1	1,62	28	0,073	0,058	0,0043	0,059	230
22	53,1107445	18,0086002	Nie	1,4	24,5	0,34	1,74	1	1,74	28	0,073	0,062	0,0046	0,063	230


**Wyniki pomiarów natężenia pola elektrycznego w otoczeniu Stacji Bazowej BYD1097**

Pion pomiarowy	Miejsce pomiaru (współrzędne geograficzne)			Ezm [V/m]	Niepewność [%]	Niepewność [V/m]	Ezm z niepewnością [V/m]	Poprawka [-]	Natężenie pola E [V/m]	Wartość gr. dla pola E [V/m]	Wartość gr. dla pola H [A/m]	Wskaźnik WME	Natężenie pola H [A/m]	Wskaźnik WMH	Kierunek pomiarowy [°]
	N	E	Pomiary wewnątrz pomieszczeń												
	Szerokość geograficzna	Długość geograficzna		Tak	Tak	Wyliczone automatycznie		Nie	Wyliczone automatycznie	Tak	Tak	Wyliczone automatycznie			
23	53,1102371	18,009428	ul. Tucholska 15 - VIII kondyg., klatka schodowa w otwartym oknie	2,6	24,5	0,64	3,24	1	3,24	28	0,073	0,116	0,0086	0,118	230
23A	53,1102371	18,009428	ul. Tucholska 15 - VII kondyg., klatka schodowa w otwartym oknie	2,8	24,5	0,69	3,49	1	3,49	28	0,073	0,125	0,0092	0,127	230
23B	53,1102371	18,009428	ul. Tucholska 15 - VI kondyg., klatka schodowa w otwartym oknie	2,7	24,5	0,66	3,36	1	3,36	28	0,073	0,120	0,0089	0,122	230
23C	53,1102371	18,009428	ul. Tucholska 15 - V kondyg., klatka schodowa w otwartym oknie	2,5	24,5	0,61	3,11	1	3,11	28	0,073	0,111	0,0083	0,113	230
24	53,1105461	18,0080338	Nie	1,2	24,5	0,29	1,49	1	1,49	28	0,073	0,053	0,0040	0,054	230
1C	53,1122894	18,0114727	Nie	3,1	24,5	0,76	3,86	1	3,86	28	0,073	0,138	0,0102	0,140	350
25	53,112915	18,0112839	Nie	1,9	24,5	0,47	2,37	1	2,37	28	0,073	0,084	0,0063	0,086	350
26	53,1132851	18,0111752	Nie	2,2	24,5	0,54	2,74	1	2,74	28	0,073	0,098	0,0073	0,100	350
27	53,1132927	18,0116806	Nie	2,7	24,5	0,66	3,36	1	3,36	28	0,073	0,120	0,0089	0,122	350
28	53,1135483	18,0115089	Nie	2,5	24,5	0,61	3,11	1	3,11	28	0,073	0,111	0,0083	0,113	350
29	53,1137123	18,0109425	ul. Karpacka 26/6 - III kondyg., balkon	5,1	24,5	1,25	6,35	1	6,35	28	0,073	0,227	0,0168	0,231	350
30	53,1136093	18,0102749	ul. Tucholska 3/14 - V kondyg., pokój w otwartym oknie	5,2	24,5	1,27	6,47	1	6,47	28	0,073	0,231	0,0172	0,235	350
31	53,1139755	18,0109081	Nie	2,2	24,5	0,54	2,74	1	2,74	28	0,073	0,098	0,0073	0,100	350
32	53,114315	18,0106277	Nie	1,3	24,5	0,32	1,62	1	1,62	28	0,073	0,058	0,0043	0,059	350
33	53,1146126	18,0106602	Nie	1,2	24,5	0,29	1,49	1	1,49	28	0,073	0,053	0,0040	0,054	350



Stacja bazowa BYD1097 Bydgoszcz ul. Karpacka 30  
**SZKIC SYTUACYJNY Z PIONAMI POMIAROWYMI**



LEGENDA: 1 pion pomiarowy  źródło PEM



Załącznik nr 5  
do sprawozdania SP-42/23G/23/OS

OBIEKT: Stacja bazowa BYD1097  
Bydgoszcz ul. Karpacka 30

TEMAT: Widok obiektu

UŻYTKOWNIK: P4 Sp. z o.o.

DATA POMIARÓW: 23.02.2023

OPRACOWANIE: RADIOLOG S.C.